

ГРАФИЧЕСКОЕ ОПИСАНИЕ

Публичный сервитут в целях эксплуатации линейного объекта системы газоснабжения и его неотъемлемых технологических частей «Газопровод-отвод и ГРС "Ордынское"»

(наименование объекта, местоположение границ которого описано (далее - объект))

Раздел 1

Сведения об объекте

№ п/п	Характеристики объекта	Описание характеристик
1	2	3
1.	Местоположение объекта	Новосибирская область, район Коченевский, сельское поселение Совхозный сельсовет; Новосибирская область, район Коченевский, сельское поселение Красноталянский сельсовет; Новосибирская область, Коченевский район, городское поселение рабочий посёлок Коченево; Новосибирская область, Коченевский район, городское поселение рабочий посёлок Коченево, рабочий посёлок Коченево; Новосибирская область, район Коченевский, сельское поселение Целинный сельсовет; Новосибирская область, район Коченевский, сельское поселение Поваренский сельсовет; Новосибирская область, район Ордынский, сельское поселение Березовский сельсовет; Новосибирская область, район Ордынский, сельское поселение Верх-Чикский сельсовет; Новосибирская область, район Ордынский, сельское поселение Верх-Чикский сельсовет, деревня Верх-Чик; Новосибирская область, район Ордынский, сельское поселение Козихинский сельсовет; Новосибирская область, район Ордынский, сельское поселение Петровский сельсовет; Новосибирская область, район Ордынский, сельское поселение Новошарапский сельсовет; Новосибирская область, Ордынский район, городское поселение рабочий посёлок Ордынское
2.	Площадь объекта +/- величина погрешности определения площади (Р +/- Дельта Р)	5404864 +/- 814 м ²
3.	Иные характеристики объекта	Публичный сервитут в целях эксплуатации линейного объекта системы газоснабжения и его неотъемлемых технологических частей «Газопровод-отвод и ГРС "Ордынское"», сроком на 49 лет для нужд ООО "Газпром межрегионгаз"(ИНН 5003021311, ОГРН 1025000653930, почтовый адрес:197110, Российская Федерация, город Санкт-Петербург, набережная Адмирала Лазарева, дом 24, литер А, телефон: +7 (812) 609-55-55, адрес электронной почты mrg@mrg.gazprom.ru

Раздел 2

Сведения о местоположении границ объекта

1. Система координат МСК НСО зона 4

2. Сведения о характерных точках границ объекта

Обозначение характерных точек границ	Координаты, м		Метод определения координат характерной точки	Средняя квадратическая погрешность положения характерной точки (Mt), м	Описание обозначения точки на местности (при наличии)
	X	Y			
1	2	3	4	5	6
1	482223.72	4147843.78	Аналитический метод	0.10	Закрепление отсутствует
2	482225.05	4147844.82	Аналитический метод	0.10	Закрепление отсутствует
3	482226.35	4147845.24	Аналитический метод	0.10	Закрепление отсутствует
4	482238.68	4147843.99	Аналитический метод	0.10	Закрепление отсутствует
5	482240.17	4147843.94	Аналитический метод	0.10	Закрепление отсутствует
6	482242.73	4147843.36	Аналитический метод	0.10	Закрепление отсутствует
7	482241.70	4147838.35	Аналитический метод	0.10	Закрепление отсутствует
8	482262.56	4147834.27	Аналитический метод	0.10	Закрепление отсутствует
9	482265.39	4147848.92	Аналитический метод	0.10	Закрепление отсутствует
10	482266.19	4147850.14	Аналитический метод	0.10	Закрепление отсутствует
11	482266.77	4147852.68	Аналитический метод	0.10	Закрепление отсутствует
12	482266.59	4147855.17	Аналитический метод	0.10	Закрепление отсутствует
13	482268.43	4147864.72	Аналитический метод	0.10	Закрепление отсутствует
14	482263.51	4147865.64	Аналитический метод	0.10	Закрепление отсутствует
15	482266.89	4147876.37	Аналитический метод	0.10	Закрепление отсутствует
16	482273.02	4147874.53	Аналитический метод	0.10	Закрепление отсутствует
17	482315.55	4147611.06	Аналитический метод	0.10	Закрепление отсутствует
18	482304.33	4147628.68	Аналитический метод	0.10	Закрепление отсутствует
19	482303.91	4147629.05	Аналитический метод	0.10	Закрепление отсутствует
20	482303.41	4147629.14	Аналитический метод	0.10	Закрепление отсутствует
21	482302.85	4147628.91	Аналитический метод	0.10	Закрепление отсутствует
22	482302.57	4147628.52	Аналитический метод	0.10	Закрепление отсутствует

2. Сведения о характерных точках границ объекта					
Обозначение характерных точек границ	Координаты, м		Метод определения координат характерной точки	Средняя квадратическая погрешность положения характерной точки (M _t), м	Описание обозначения точки на местности (при наличии)
	X	Y			
1	2	3	4	5	6
23	482302.49	4147628.12	Аналитический метод	0.10	Закрепление отсутствует
24	482302.65	4147627.61	Аналитический метод	0.10	Закрепление отсутствует
25	482316.49	4147605.86	Аналитический метод	0.10	Закрепление отсутствует
26	482332.16	4147583.06	Аналитический метод	0.10	Закрепление отсутствует
27	482332.50	4147582.77	Аналитический метод	0.10	Закрепление отсутствует
28	482333.02	4147582.64	Аналитический метод	0.10	Закрепление отсутствует
29	482333.54	4147582.79	Аналитический метод	0.10	Закрепление отсутствует
30	482333.90	4147583.23	Аналитический метод	0.10	Закрепление отсутствует
31	482333.97	4147583.78	Аналитический метод	0.10	Закрепление отсутствует
32	482333.81	4147584.20	Аналитический метод	0.10	Закрепление отсутствует
33	482318.26	4147606.80	Аналитический метод	0.10	Закрепление отсутствует
34	482274.79	4147876.08	Аналитический метод	0.10	Закрепление отсутствует
35	482267.49	4147878.27	Аналитический метод	0.10	Закрепление отсутствует
36	482272.49	4147894.11	Аналитический метод	0.10	Закрепление отсутствует
37	482293.72	4147862.12	Аналитический метод	0.10	Закрепление отсутствует
38	482397.49	4147823.24	Аналитический метод	0.10	Закрепление отсутствует
39	482552.26	4147768.30	Аналитический метод	0.10	Закрепление отсутствует
40	482595.53	4147753.72	Аналитический метод	0.10	Закрепление отсутствует
41	482843.65	4147666.04	Аналитический метод	0.10	Закрепление отсутствует
42	482878.64	4147646.11	Аналитический метод	0.10	Закрепление отсутствует
43	482974.95	4147596.99	Аналитический метод	0.10	Закрепление отсутствует
44	483150.36	4147505.42	Аналитический метод	0.10	Закрепление отсутствует
45	483185.81	4147487.23	Аналитический метод	0.10	Закрепление отсутствует
46	483235.13	4147462.59	Аналитический метод	0.10	Закрепление отсутствует
47	483313.87	4147421.99	Аналитический метод	0.10	Закрепление отсутствует

2. Сведения о характерных точках границ объекта					
Обозначение характерных точек границ	Координаты, м		Метод определения координат характерной точки	Средняя квадратическая погрешность положения характерной точки (M _t), м	Описание обозначения точки на местности (при наличии)
	X	Y			
1	2	3	4	5	6
48	483499.39	4147324.95	Аналитический метод	0.10	Закрепление отсутствует
49	483532.85	4147308.20	Аналитический метод	0.10	Закрепление отсутствует
50	483599.68	4147272.37	Аналитический метод	0.10	Закрепление отсутствует
51	483633.39	4147255.17	Аналитический метод	0.10	Закрепление отсутствует
52	483680.85	4147232.13	Аналитический метод	0.10	Закрепление отсутствует
53	483713.80	4147215.38	Аналитический метод	0.10	Закрепление отсутствует
54	484124.31	4146999.03	Аналитический метод	0.10	Закрепление отсутствует
55	484164.15	4146978.25	Аналитический метод	0.10	Закрепление отсутствует
56	484226.61	4146946.49	Аналитический метод	0.10	Закрепление отсутствует
57	484315.89	4146897.69	Аналитический метод	0.10	Закрепление отсутствует
58	484351.93	4146879.44	Аналитический метод	0.10	Закрепление отсутствует
59	484476.96	4146813.71	Аналитический метод	0.10	Закрепление отсутствует
60	484550.41	4146774.22	Аналитический метод	0.10	Закрепление отсутствует
61	484635.06	4146731.37	Аналитический метод	0.10	Закрепление отсутствует
62	484682.77	4146706.33	Аналитический метод	0.10	Закрепление отсутствует
63	484713.81	4146689.10	Аналитический метод	0.10	Закрепление отсутствует
64	484873.40	4146605.79	Аналитический метод	0.10	Закрепление отсутствует
65	485029.41	4146523.50	Аналитический метод	0.10	Закрепление отсутствует
66	485087.93	4146492.95	Аналитический метод	0.10	Закрепление отсутствует
67	485125.27	4146472.91	Аналитический метод	0.10	Закрепление отсутствует
68	485176.07	4146446.55	Аналитический метод	0.10	Закрепление отсутствует
69	485217.62	4146423.20	Аналитический метод	0.10	Закрепление отсутствует
70	485536.27	4146233.03	Аналитический метод	0.10	Закрепление отсутствует
71	485573.88	4146210.94	Аналитический метод	0.10	Закрепление отсутствует
72	485654.81	4146162.27	Аналитический метод	0.10	Закрепление отсутствует

2. Сведения о характерных точках границ объекта					
Обозначение характерных точек границ	Координаты, м		Метод определения координат характерной точки	Средняя квадратическая погрешность положения характерной точки (Mt), м	Описание обозначения точки на местности (при наличии)
	X	Y			
1	2	3	4	5	6
73	485740.35	4146111.79	Аналитический метод	0.10	Закрепление отсутствует
74	485819.05	4146063.35	Аналитический метод	0.10	Закрепление отсутствует
75	485863.25	4146037.98	Аналитический метод	0.10	Закрепление отсутствует
76	485866.36	4146036.13	Аналитический метод	0.10	Закрепление отсутствует
77	485848.64	4145999.18	Аналитический метод	0.10	Закрепление отсутствует
78	485844.51	4145981.30	Аналитический метод	0.10	Закрепление отсутствует
79	485838.29	4145964.91	Аналитический метод	0.10	Закрепление отсутствует
80	485849.56	4145958.26	Аналитический метод	0.10	Закрепление отсутствует
81	485857.23	4145993.76	Аналитический метод	0.10	Закрепление отсутствует
82	485865.86	4146002.70	Аналитический метод	0.10	Закрепление отсутствует
83	485876.30	4146030.24	Аналитический метод	0.10	Закрепление отсутствует
84	485904.36	4146013.59	Аналитический метод	0.10	Закрепление отсутствует
85	486017.29	4145946.04	Аналитический метод	0.10	Закрепление отсутствует
86	486105.33	4145894.06	Аналитический метод	0.10	Закрепление отсутствует
87	486188.16	4145844.40	Аналитический метод	0.10	Закрепление отсутствует
88	486276.34	4145816.31	Аналитический метод	0.10	Закрепление отсутствует
89	486381.54	4145781.38	Аналитический метод	0.10	Закрепление отсутствует
90	486397.36	4145775.98	Аналитический метод	0.10	Закрепление отсутствует
91	486434.33	4145764.13	Аналитический метод	0.10	Закрепление отсутствует
92	486498.84	4145671.50	Аналитический метод	0.10	Закрепление отсутствует
93	486595.24	4145531.74	Аналитический метод	0.10	Закрепление отсутствует
94	486653.70	4145448.09	Аналитический метод	0.10	Закрепление отсутствует
95	486724.82	4145344.90	Аналитический метод	0.10	Закрепление отсутствует
96	486770.53	4145279.09	Аналитический метод	0.10	Закрепление отсутствует
97	486803.17	4145232.88	Аналитический метод	0.10	Закрепление отсутствует

2. Сведения о характерных точках границ объекта					
Обозначение характерных точек границ	Координаты, м		Метод определения координат характерной точки	Средняя квадратическая погрешность положения характерной точки (Mt), м	Описание обозначения точки на местности (при наличии)
	X	Y			
1	2	3	4	5	6
98	487041.14	4144888.63	Аналитический метод	0.10	Закрепление отсутствует
99	487256.50	4144578.31	Аналитический метод	0.10	Закрепление отсутствует
100	487303.97	4144538.35	Аналитический метод	0.10	Закрепление отсутствует
101	487389.13	4144465.11	Аналитический метод	0.10	Закрепление отсутствует
102	487514.68	4144358.78	Аналитический метод	0.10	Закрепление отсутствует
103	487525.24	4144353.49	Аналитический метод	0.10	Закрепление отсутствует
104	487536.02	4144353.40	Аналитический метод	0.10	Закрепление отсутствует
105	487544.54	4144356.95	Аналитический метод	0.10	Закрепление отсутствует
106	487603.97	4144398.55	Аналитический метод	0.10	Закрепление отсутствует
107	487659.57	4144436.96	Аналитический метод	0.10	Закрепление отсутствует
108	487711.45	4144473.28	Аналитический метод	0.10	Закрепление отсутствует
109	487734.28	4144485.63	Аналитический метод	0.10	Закрепление отсутствует
110	487772.05	4144498.82	Аналитический метод	0.10	Закрепление отсутствует
111	487835.19	4144517.23	Аналитический метод	0.10	Закрепление отсутствует
112	487899.82	4144534.80	Аналитический метод	0.10	Закрепление отсутствует
113	487977.56	4144553.25	Аналитический метод	0.10	Закрепление отсутствует
114	488043.02	4144569.84	Аналитический метод	0.10	Закрепление отсутствует
115	488108.44	4144585.29	Аналитический метод	0.10	Закрепление отсутствует
116	488717.65	4144732.85	Аналитический метод	0.10	Закрепление отсутствует
117	488745.76	4144739.66	Аналитический метод	0.10	Закрепление отсутствует
118	488773.12	4144746.29	Аналитический метод	0.10	Закрепление отсутствует
119	488786.30	4144681.58	Аналитический метод	0.10	Закрепление отсутствует
120	488833.52	4144522.41	Аналитический метод	0.10	Закрепление отсутствует
121	488809.76	4144513.61	Аналитический метод	0.10	Закрепление отсутствует
122	488809.27	4144513.20	Аналитический метод	0.10	Закрепление отсутствует

2. Сведения о характерных точках границ объекта					
Обозначение характерных точек границ	Координаты, м		Метод определения координат характерной точки	Средняя квадратическая погрешность положения характерной точки (Mt), м	Описание обозначения точки на местности (при наличии)
	X	Y			
1	2	3	4	5	6
123	488809.11	4144512.58	Аналитический метод	0.10	Закрепление отсутствует
124	488809.40	4144511.97	Аналитический метод	0.10	Закрепление отсутствует
125	488809.87	4144511.69	Аналитический метод	0.10	Закрепление отсутствует
126	488810.46	4144511.73	Аналитический метод	0.10	Закрепление отсутствует
127	488867.69	4144532.94	Аналитический метод	0.10	Закрепление отсутствует
128	488868.14	4144533.28	Аналитический метод	0.10	Закрепление отсутствует
129	488868.34	4144533.90	Аналитический метод	0.10	Закрепление отсутствует
130	488868.09	4144534.54	Аналитический метод	0.10	Закрепление отсутствует
131	488867.58	4144534.86	Аналитический метод	0.10	Закрепление отсутствует
132	488866.99	4144534.82	Аналитический метод	0.10	Закрепление отсутствует
133	488835.40	4144523.10	Аналитический метод	0.10	Закрепление отсутствует
134	488788.25	4144682.06	Аналитический метод	0.10	Закрепление отсутствует
135	488775.07	4144746.76	Аналитический метод	0.10	Закрепление отсутствует
136	488797.82	4144752.28	Аналитический метод	0.10	Закрепление отсутствует
137	488859.95	4144767.88	Аналитический метод	0.10	Закрепление отсутствует
138	488893.52	4144775.19	Аналитический метод	0.10	Закрепление отсутствует
139	488959.57	4144791.22	Аналитический метод	0.10	Закрепление отсутствует
140	489128.75	4144868.11	Аналитический метод	0.10	Закрепление отсутствует
141	489444.59	4144880.59	Аналитический метод	0.10	Закрепление отсутствует
142	489816.06	4144896.17	Аналитический метод	0.10	Закрепление отсутствует
143	490250.89	4144915.92	Аналитический метод	0.10	Закрепление отсутствует
144	490702.04	4144956.04	Аналитический метод	0.10	Закрепление отсутствует
145	490953.17	4144978.68	Аналитический метод	0.10	Закрепление отсутствует
146	490975.97	4144980.99	Аналитический метод	0.10	Закрепление отсутствует
147	491111.57	4144992.45	Аналитический метод	0.10	Закрепление отсутствует

2. Сведения о характерных точках границ объекта					
Обозначение характерных точек границ	Координаты, м		Метод определения координат характерной точки	Средняя квадратическая погрешность положения характерной точки (Mt), м	Описание обозначения точки на местности (при наличии)
	X	Y			
1	2	3	4	5	6
148	491336.40	4145014.61	Аналитический метод	0.10	Закрепление отсутствует
149	491483.94	4145027.83	Аналитический метод	0.10	Закрепление отсутствует
150	491554.20	4145031.77	Аналитический метод	0.10	Закрепление отсутствует
151	491633.82	4145040.01	Аналитический метод	0.10	Закрепление отсутствует
152	491652.01	4145042.75	Аналитический метод	0.10	Закрепление отсутствует
153	491788.55	4145054.15	Аналитический метод	0.10	Закрепление отсутствует
154	491856.50	4145058.27	Аналитический метод	0.10	Закрепление отсутствует
155	491935.42	4145065.46	Аналитический метод	0.10	Закрепление отсутствует
156	492002.35	4145070.53	Аналитический метод	0.10	Закрепление отсутствует
157	492047.66	4145073.68	Аналитический метод	0.10	Закрепление отсутствует
158	492082.31	4145075.70	Аналитический метод	0.10	Закрепление отсутствует
159	492161.15	4145082.29	Аналитический метод	0.10	Закрепление отсутствует
160	492195.08	4145084.85	Аналитический метод	0.10	Закрепление отсутствует
161	492228.37	4145087.02	Аналитический метод	0.10	Закрепление отсутствует
162	492385.86	4145097.76	Аналитический метод	0.10	Закрепление отсутствует
163	492419.19	4145100.25	Аналитический метод	0.10	Закрепление отсутствует
164	492497.23	4145107.06	Аналитический метод	0.10	Закрепление отсутствует
165	492699.18	4145120.60	Аналитический метод	0.10	Закрепление отсутствует
166	492710.44	4145121.10	Аналитический метод	0.10	Закрепление отсутствует
167	492812.49	4145128.19	Аналитический метод	0.10	Закрепление отсутствует
168	492880.58	4145134.08	Аналитический метод	0.10	Закрепление отсутствует
169	492925.69	4145137.16	Аналитический метод	0.10	Закрепление отсутствует
170	492958.96	4145139.85	Аналитический метод	0.10	Закрепление отсутствует
171	493058.92	4145146.71	Аналитический метод	0.10	Закрепление отсутствует
172	493092.69	4145149.67	Аналитический метод	0.10	Закрепление отсутствует

2. Сведения о характерных точках границ объекта					
Обозначение характерных точек границ	Координаты, м		Метод определения координат характерной точки	Средняя квадратическая погрешность положения характерной точки (Mt), м	Описание обозначения точки на местности (при наличии)
	X	Y			
1	2	3	4	5	6
173	493126.66	4145152.11	Аналитический метод	0.10	Закрепление отсутствует
174	493304.93	4145165.76	Аналитический метод	0.10	Закрепление отсутствует
175	493330.16	4145167.42	Аналитический метод	0.10	Закрепление отсутствует
176	493319.51	4145145.51	Аналитический метод	0.10	Закрепление отсутствует
177	493302.69	4145110.09	Аналитический метод	0.10	Закрепление отсутствует
178	493300.23	4145105.55	Аналитический метод	0.10	Закрепление отсутствует
179	493296.20	4145097.48	Аналитический метод	0.10	Закрепление отсутствует
180	493295.04	4145094.66	Аналитический метод	0.10	Закрепление отсутствует
181	493293.30	4145090.65	Аналитический метод	0.10	Закрепление отсутствует
182	493289.56	4145088.51	Аналитический метод	0.10	Закрепление отсутствует
183	493287.10	4145085.20	Аналитический метод	0.10	Закрепление отсутствует
184	493286.18	4145080.90	Аналитический метод	0.10	Закрепление отсутствует
185	493287.13	4145076.78	Аналитический метод	0.10	Закрепление отсутствует
186	493289.32	4145073.74	Аналитический метод	0.10	Закрепление отсутствует
187	493293.13	4145071.50	Аналитический метод	0.10	Закрепление отсутствует
188	493296.89	4145071.04	Аналитический метод	0.10	Закрепление отсутствует
189	493300.08	4145071.80	Аналитический метод	0.10	Закрепление отсутствует
190	493308.48	4145075.35	Аналитический метод	0.10	Закрепление отсутствует
191	493313.48	4145086.88	Аналитический метод	0.10	Закрепление отсутствует
192	493314.42	4145089.19	Аналитический метод	0.10	Закрепление отсутствует
193	493317.99	4145096.32	Аналитический метод	0.10	Закрепление отсутствует
194	493320.53	4145101.02	Аналитический метод	0.10	Закрепление отсутствует
195	493337.54	4145136.85	Аналитический метод	0.10	Закрепление отсутствует
196	493352.18	4145166.93	Аналитический метод	0.10	Закрепление отсутствует
197	493354.92	4145167.73	Аналитический метод	0.10	Закрепление отсутствует

2. Сведения о характерных точках границ объекта					
Обозначение характерных точек границ	Координаты, м		Метод определения координат характерной точки	Средняя квадратическая погрешность положения характерной точки (Mt), м	Описание обозначения точки на местности (при наличии)
	X	Y			
1	2	3	4	5	6
198	493356.97	4145169.18	Аналитический метод	0.10	Закрепление отсутствует
199	493390.85	4145171.41	Аналитический метод	0.10	Закрепление отсутствует
200	493422.59	4145173.15	Аналитический метод	0.10	Закрепление отсутствует
201	493467.84	4145177.34	Аналитический метод	0.10	Закрепление отсутствует
202	493495.38	4145179.18	Аналитический метод	0.10	Закрепление отсутствует
203	493500.01	4145178.23	Аналитический метод	0.10	Закрепление отсутствует
204	493566.54	4145116.55	Аналитический метод	0.10	Закрепление отсутствует
205	493591.93	4145093.62	Аналитический метод	0.10	Закрепление отсутствует
206	493668.11	4145025.97	Аналитический метод	0.10	Закрепление отсутствует
207	493717.99	4144982.83	Аналитический метод	0.10	Закрепление отсутствует
208	493876.19	4144838.88	Аналитический метод	0.10	Закрепление отсутствует
209	493971.61	4144747.10	Аналитический метод	0.10	Закрепление отсутствует
210	493993.85	4144748.73	Аналитический метод	0.10	Закрепление отсутствует
211	493999.36	4144748.25	Аналитический метод	0.10	Закрепление отсутствует
212	494519.93	4144772.01	Аналитический метод	0.10	Закрепление отсутствует
213	494531.27	4144764.58	Аналитический метод	0.10	Закрепление отсутствует
214	494554.23	4144748.99	Аналитический метод	0.10	Закрепление отсутствует
215	494559.58	4144745.19	Аналитический метод	0.10	Закрепление отсутствует
216	494545.47	4144718.87	Аналитический метод	0.10	Закрепление отсутствует
217	494474.17	4144611.53	Аналитический метод	0.10	Закрепление отсутствует
218	494434.14	4144543.52	Аналитический метод	0.10	Закрепление отсутствует
219	494401.48	4144549.95	Аналитический метод	0.10	Закрепление отсутствует
220	494401.05	4144549.93	Аналитический метод	0.10	Закрепление отсутствует
221	494400.63	4144549.70	Аналитический метод	0.10	Закрепление отсутствует
222	494400.36	4144549.30	Аналитический метод	0.10	Закрепление отсутствует

2. Сведения о характерных точках границ объекта					
Обозначение характерных точек границ	Координаты, м		Метод определения координат характерной точки	Средняя квадратическая погрешность положения характерной точки (Mt), м	Описание обозначения точки на местности (при наличии)
	X	Y			
1	2	3	4	5	6
223	494400.34	4144548.68	Аналитический метод	0.10	Закрепление отсутствует
224	494400.64	4144548.20	Аналитический метод	0.10	Закрепление отсутствует
225	494401.10	4144547.97	Аналитический метод	0.10	Закрепление отсутствует
226	494433.00	4144541.60	Аналитический метод	0.10	Закрепление отсутствует
227	494464.48	4144537.64	Аналитический метод	0.10	Закрепление отсутствует
228	494464.93	4144537.70	Аналитический метод	0.10	Закрепление отсутствует
229	494465.32	4144537.94	Аналитический метод	0.10	Закрепление отсутствует
230	494465.54	4144538.30	Аналитический метод	0.10	Закрепление отсутствует
231	494465.57	4144538.90	Аналитический метод	0.10	Закрепление отсутствует
232	494465.29	4144539.37	Аналитический метод	0.10	Закрепление отсутствует
233	494464.73	4144539.63	Аналитический метод	0.10	Закрепление отсутствует
234	494436.27	4144543.20	Аналитический метод	0.10	Закрепление отсутствует
235	494475.88	4144610.47	Аналитический метод	0.10	Закрепление отсутствует
236	494547.19	4144717.85	Аналитический метод	0.10	Закрепление отсутствует
237	494561.22	4144744.03	Аналитический метод	0.10	Закрепление отсутствует
238	494587.05	4144725.70	Аналитический метод	0.10	Закрепление отсутствует
239	494612.58	4144707.80	Аналитический метод	0.10	Закрепление отсутствует
240	494666.91	4144667.34	Аналитический метод	0.10	Закрепление отсутствует
241	494703.37	4144641.65	Аналитический метод	0.10	Закрепление отсутствует
242	494726.09	4144624.60	Аналитический метод	0.10	Закрепление отсутствует
243	494807.34	4144578.52	Аналитический метод	0.10	Закрепление отсутствует
244	494833.03	4144563.38	Аналитический метод	0.10	Закрепление отсутствует
245	495053.64	4144442.49	Аналитический метод	0.10	Закрепление отсутствует
246	495332.37	4144288.90	Аналитический метод	0.10	Закрепление отсутствует
247	495508.83	4144191.32	Аналитический метод	0.10	Закрепление отсутствует

2. Сведения о характерных точках границ объекта					
Обозначение характерных точек границ	Координаты, м		Метод определения координат характерной точки	Средняя квадратическая погрешность положения характерной точки (Mt), м	Описание обозначения точки на местности (при наличии)
	X	Y			
1	2	3	4	5	6
248	495612.74	4144134.23	Аналитический метод	0.10	Закрепление отсутствует
249	495663.36	4144105.14	Аналитический метод	0.10	Закрепление отсутствует
250	495737.88	4144065.42	Аналитический метод	0.10	Закрепление отсутствует
251	495769.85	4144047.02	Аналитический метод	0.10	Закрепление отсутствует
252	495826.79	4144015.34	Аналитический метод	0.10	Закрепление отсутствует
253	495866.93	4143992.79	Аналитический метод	0.10	Закрепление отсутствует
254	495907.26	4143971.37	Аналитический метод	0.10	Закрепление отсутствует
255	496203.98	4143810.69	Аналитический метод	0.10	Закрепление отсутствует
256	497176.45	4143273.13	Аналитический метод	0.10	Закрепление отсутствует
257	497272.46	4143227.98	Аналитический метод	0.10	Закрепление отсутствует
258	497334.89	4143200.41	Аналитический метод	0.10	Закрепление отсутствует
259	497457.92	4143143.01	Аналитический метод	0.10	Закрепление отсутствует
260	497533.56	4143108.61	Аналитический метод	0.10	Закрепление отсутствует
261	497987.98	4142898.67	Аналитический метод	0.10	Закрепление отсутствует
262	498901.59	4142494.61	Аналитический метод	0.10	Закрепление отсутствует
263	498983.22	4142457.97	Аналитический метод	0.10	Закрепление отсутствует
264	499178.88	4142372.49	Аналитический метод	0.10	Закрепление отсутствует
265	499464.63	4142252.59	Аналитический метод	0.10	Закрепление отсутствует
266	499717.20	4142148.24	Аналитический метод	0.10	Закрепление отсутствует
267	499802.24	4142111.24	Аналитический метод	0.10	Закрепление отсутствует
268	500050.70	4142005.22	Аналитический метод	0.10	Закрепление отсутствует
269	500259.41	4141901.95	Аналитический метод	0.10	Закрепление отсутствует
270	500458.86	4141803.87	Аналитический метод	0.10	Закрепление отсутствует
271	500662.64	4141593.54	Аналитический метод	0.10	Закрепление отсутствует
272	501021.21	4141233.58	Аналитический метод	0.10	Закрепление отсутствует

2. Сведения о характерных точках границ объекта					
Обозначение характерных точек границ	Координаты, м		Метод определения координат характерной точки	Средняя квадратическая погрешность положения характерной точки (Mt), м	Описание обозначения точки на местности (при наличии)
	X	Y			
1	2	3	4	5	6
273	501162.65	4141096.23	Аналитический метод	0.10	Закрепление отсутствует
274	501217.05	4141040.31	Аналитический метод	0.10	Закрепление отсутствует
275	501366.69	4140891.03	Аналитический метод	0.10	Закрепление отсутствует
276	501417.85	4140839.24	Аналитический метод	0.10	Закрепление отсутствует
277	501416.32	4140833.09	Аналитический метод	0.10	Закрепление отсутствует
278	501416.40	4140826.68	Аналитический метод	0.10	Закрепление отсутствует
279	501419.19	4140818.26	Аналитический метод	0.10	Закрепление отсутствует
280	501423.43	4140812.66	Аналитический метод	0.10	Закрепление отсутствует
281	501631.34	4140600.15	Аналитический метод	0.10	Закрепление отсутствует
282	501644.02	4140594.18	Аналитический метод	0.10	Закрепление отсутствует
283	501607.08	4140576.89	Аналитический метод	0.10	Закрепление отсутствует
284	501505.06	4140533.53	Аналитический метод	0.10	Закрепление отсутствует
285	501436.21	4140501.11	Аналитический метод	0.10	Закрепление отсутствует
286	501388.02	4140481.42	Аналитический метод	0.10	Закрепление отсутствует
287	501373.89	4140476.33	Аналитический метод	0.10	Закрепление отсутствует
288	501374.06	4140478.32	Аналитический метод	0.10	Закрепление отсутствует
289	501346.61	4140498.32	Аналитический метод	0.10	Закрепление отсутствует
290	501346.23	4140498.49	Аналитический метод	0.10	Закрепление отсутствует
291	501345.69	4140498.46	Аналитический метод	0.10	Закрепление отсутствует
292	501345.28	4140498.19	Аналитический метод	0.10	Закрепление отсутствует
293	501345.04	4140497.70	Аналитический метод	0.10	Закрепление отсутствует
294	501345.10	4140497.11	Аналитический метод	0.10	Закрепление отсутствует
295	501345.43	4140496.70	Аналитический метод	0.10	Закрепление отсутствует
296	501371.96	4140477.37	Аналитический метод	0.10	Закрепление отсутствует
297	501371.82	4140475.59	Аналитический метод	0.10	Закрепление отсутствует

2. Сведения о характерных точках границ объекта					
Обозначение характерных точек границ	Координаты, м		Метод определения координат характерной точки	Средняя квадратическая погрешность положения характерной точки (M _t), м	Описание обозначения точки на местности (при наличии)
	X	Y			
1	2	3	4	5	6
298	501370.74	4140475.23	Аналитический метод	0.10	Закрепление отсутствует
299	501345.67	4140492.76	Аналитический метод	0.10	Закрепление отсутствует
300	501345.16	4140492.94	Аналитический метод	0.10	Закрепление отсутствует
301	501344.60	4140492.82	Аналитический метод	0.10	Закрепление отсутствует
302	501344.20	4140492.38	Аналитический метод	0.10	Закрепление отсутствует
303	501344.10	4140491.86	Аналитический метод	0.10	Закрепление отсутствует
304	501344.22	4140491.45	Аналитический метод	0.10	Закрепление отсутствует
305	501344.53	4140491.12	Аналитический метод	0.10	Закрепление отсутствует
306	501370.42	4140473.02	Аналитический метод	0.10	Закрепление отсутствует
307	501371.69	4140473.43	Аналитический метод	0.10	Закрепление отсутствует
308	501371.58	4140471.44	Аналитический метод	0.10	Закрепление отсутствует
309	501393.70	4140456.88	Аналитический метод	0.10	Закрепление отсутствует
310	501394.23	4140456.72	Аналитический метод	0.10	Закрепление отсутствует
311	501394.70	4140456.82	Аналитический метод	0.10	Закрепление отсутствует
312	501395.07	4140457.12	Аналитический метод	0.10	Закрепление отсутствует
313	501395.25	4140457.65	Аналитический метод	0.10	Закрепление отсутствует
314	501395.14	4140458.19	Аналитический метод	0.10	Закрепление отсутствует
315	501394.79	4140458.57	Аналитический метод	0.10	Закрепление отсутствует
316	501373.64	4140472.49	Аналитический метод	0.10	Закрепление отсутствует
317	501373.72	4140473.97	Аналитический метод	0.10	Закрепление отсутствует
318	501375.62	4140474.19	Аналитический метод	0.10	Закрепление отсутствует
319	501396.00	4140461.15	Аналитический метод	0.10	Закрепление отсутствует
320	501396.51	4140461.00	Аналитический метод	0.10	Закрепление отсутствует
321	501396.98	4140461.10	Аналитический метод	0.10	Закрепление отсутствует
322	501397.35	4140461.40	Аналитический метод	0.10	Закрепление отсутствует

2. Сведения о характерных точках границ объекта					
Обозначение характерных точек границ	Координаты, м		Метод определения координат характерной точки	Средняя квадратическая погрешность положения характерной точки (Mt), м	Описание обозначения точки на местности (при наличии)
	X	Y			
1	2	3	4	5	6
323	501397.53	4140461.94	Аналитический метод	0.10	Закрепление отсутствует
324	501397.42	4140462.46	Аналитический метод	0.10	Закрепление отсутствует
325	501397.07	4140462.84	Аналитический метод	0.10	Закрепление отсутствует
326	501377.35	4140475.45	Аналитический метод	0.10	Закрепление отсутствует
327	501388.74	4140479.54	Аналитический метод	0.10	Закрепление отсутствует
328	501437.02	4140499.28	Аналитический метод	0.10	Закрепление отсутствует
329	501505.88	4140531.70	Аналитический метод	0.10	Закрепление отсутствует
330	501607.89	4140575.07	Аналитический метод	0.10	Закрепление отсутствует
331	501646.37	4140593.08	Аналитический метод	0.10	Закрепление отсутствует
332	501680.11	4140577.16	Аналитический метод	0.10	Закрепление отсутствует
333	501678.11	4140573.01	Аналитический метод	0.10	Закрепление отсутствует
334	501675.62	4140562.00	Аналитический метод	0.10	Закрепление отсутствует
335	501677.97	4140551.54	Аналитический метод	0.10	Закрепление отсутствует
336	501679.10	4140549.93	Аналитический метод	0.10	Закрепление отсутствует
337	501683.05	4140544.36	Аналитический метод	0.10	Закрепление отсутствует
338	501689.48	4140539.76	Аналитический метод	0.10	Закрепление отсутствует
339	501701.74	4140533.58	Аналитический метод	0.10	Закрепление отсутствует
340	501705.15	4140526.54	Аналитический метод	0.10	Закрепление отсутствует
341	501712.77	4140522.75	Аналитический метод	0.10	Закрепление отсутствует
342	501716.28	4140521.75	Аналитический метод	0.10	Закрепление отсутствует
343	501719.10	4140521.89	Аналитический метод	0.10	Закрепление отсутствует
344	501722.35	4140523.17	Аналитический метод	0.10	Закрепление отсутствует
345	501724.79	4140521.95	Аналитический метод	0.10	Закрепление отсутствует
346	501732.52	4140519.48	Аналитический метод	0.10	Закрепление отсутствует
347	501741.74	4140519.83	Аналитический метод	0.10	Закрепление отсутствует

2. Сведения о характерных точках границ объекта					
Обозначение характерных точек границ	Координаты, м		Метод определения координат характерной точки	Средняя квадратическая погрешность положения характерной точки (Mt), м	Описание обозначения точки на местности (при наличии)
	X	Y			
1	2	3	4	5	6
348	501750.07	4140523.41	Аналитический метод	0.10	Закрепление отсутствует
349	501756.24	4140529.29	Аналитический метод	0.10	Закрепление отсутствует
350	501759.43	4140535.03	Аналитический метод	0.10	Закрепление отсутствует
351	501760.68	4140539.30	Аналитический метод	0.10	Закрепление отсутствует
352	501764.16	4140543.43	Аналитический метод	0.10	Закрепление отсутствует
353	501769.32	4140553.53	Аналитический метод	0.10	Закрепление отсутствует
354	501770.35	4140558.44	Аналитический метод	0.10	Закрепление отсутствует
355	501777.23	4140567.58	Аналитический метод	0.10	Закрепление отсутствует
356	501779.33	4140576.82	Аналитический метод	0.10	Закрепление отсутствует
357	501777.69	4140586.57	Аналитический метод	0.10	Закрепление отсутствует
358	501771.82	4140595.50	Аналитический метод	0.10	Закрепление отсутствует
359	501765.14	4140600.18	Аналитический метод	0.10	Закрепление отсутствует
360	501750.02	4140607.42	Аналитический метод	0.10	Закрепление отсутствует
361	501743.36	4140610.62	Аналитический метод	0.10	Закрепление отсутствует
362	501752.59	4140629.37	Аналитический метод	0.10	Закрепление отсутствует
363	501754.37	4140636.98	Аналитический метод	0.10	Закрепление отсутствует
364	501753.44	4140641.70	Аналитический метод	0.10	Закрепление отсутствует
365	501751.04	4140645.12	Аналитический метод	0.10	Закрепление отсутствует
366	501733.31	4140663.45	Аналитический метод	0.10	Закрепление отсутствует
367	501715.60	4140682.90	Аналитический метод	0.10	Закрепление отсутствует
368	501760.51	4140727.43	Аналитический метод	0.10	Закрепление отсутствует
369	501756.00	4140732.12	Аналитический метод	0.10	Закрепление отсутствует
370	501708.84	4140685.35	Аналитический метод	0.10	Закрепление отсутствует
371	501674.21	4140652.29	Аналитический метод	0.10	Закрепление отсутствует
372	501669.85	4140656.47	Аналитический метод	0.10	Закрепление отсутствует

2. Сведения о характерных точках границ объекта					
Обозначение характерных точек границ	Координаты, м		Метод определения координат характерной точки	Средняя квадратическая погрешность положения характерной точки (Mt), м	Описание обозначения точки на местности (при наличии)
	X	Y			
1	2	3	4	5	6
373	501664.55	4140659.01	Аналитический метод	0.10	Закрепление отсутствует
374	501658.48	4140665.17	Аналитический метод	0.10	Закрепление отсутствует
375	501618.04	4140707.60	Аналитический метод	0.10	Закрепление отсутствует
376	501402.13	4140926.31	Аналитический метод	0.10	Закрепление отсутствует
377	501252.62	4141075.46	Аналитический метод	0.10	Закрепление отсутствует
378	501197.99	4141131.61	Аналитический метод	0.10	Закрепление отсутствует
379	501056.33	4141269.17	Аналитический метод	0.10	Закрепление отсутствует
380	500698.31	4141628.58	Аналитический метод	0.10	Закрепление отсутствует
381	500488.72	4141844.91	Аналитический метод	0.10	Закрепление отсутствует
382	500281.53	4141946.80	Аналитический метод	0.10	Закрепление отсутствует
383	500071.62	4142050.65	Аналитический метод	0.10	Закрепление отсутствует
384	499822.46	4142156.98	Аналитический метод	0.10	Закрепление отсутствует
385	499736.69	4142194.29	Аналитический метод	0.10	Закрепление отсутствует
386	499582.02	4142258.01	Аналитический метод	0.10	Закрепление отсутствует
387	499483.89	4142298.75	Аналитический метод	0.10	Закрепление отсутствует
388	499198.55	4142418.46	Аналитический метод	0.10	Закрепление отсутствует
389	499003.47	4142503.69	Аналитический метод	0.10	Закрепление отсутствует
390	498921.95	4142540.29	Аналитический метод	0.10	Закрепление отсутствует
391	498008.57	4142944.24	Аналитический метод	0.10	Закрепление отсутствует
392	497554.39	4143154.08	Аналитический метод	0.10	Закрепление отсутствует
393	497478.91	4143188.41	Аналитический метод	0.10	Закрепление отсутствует
394	497355.58	4143245.92	Аналитический метод	0.10	Закрепление отсутствует
395	497293.15	4143273.51	Аналитический метод	0.10	Закрепление отсутствует
396	497199.22	4143317.69	Аналитический метод	0.10	Закрепление отсутствует
397	496228.01	4143854.54	Аналитический метод	0.10	Закрепление отсутствует

2. Сведения о характерных точках границ объекта					
Обозначение характерных точек границ	Координаты, м		Метод определения координат характерной точки	Средняя квадратическая погрешность положения характерной точки (Mt), м	Описание обозначения точки на местности (при наличии)
	X	Y			
1	2	3	4	5	6
398	496062.33	4143944.40	Аналитический метод	0.10	Закрепление отсутствует
399	496001.84	4143977.33	Аналитический метод	0.10	Закрепление отсутствует
400	495930.72	4144015.53	Аналитический метод	0.10	Закрепление отсутствует
401	495890.92	4144036.66	Аналитический метод	0.10	Закрепление отсутствует
402	495794.48	4144090.53	Аналитический метод	0.10	Закрепление отсутствует
403	495762.34	4144109.03	Аналитический метод	0.10	Закрепление отсутствует
404	495687.09	4144149.19	Аналитический метод	0.10	Закрепление отсутствует
405	495637.22	4144177.85	Аналитический метод	0.10	Закрепление отсутствует
406	495600.01	4144198.24	Аналитический метод	0.10	Закрепление отсутствует
407	495356.54	4144332.68	Аналитический метод	0.10	Закрепление отсутствует
408	495077.73	4144486.33	Аналитический метод	0.10	Закрепление отсутствует
409	494885.58	4144591.53	Аналитический метод	0.10	Закрепление отсутствует
410	494857.79	4144606.82	Аналитический метод	0.10	Закрепление отсутствует
411	494832.32	4144621.83	Аналитический метод	0.10	Закрепление отсутствует
412	494753.57	4144666.48	Аналитический метод	0.10	Закрепление отсутствует
413	494732.79	4144682.10	Аналитический метод	0.10	Закрепление отсутствует
414	494696.27	4144707.81	Аналитический метод	0.10	Закрепление отсутствует
415	494641.88	4144748.33	Аналитический метод	0.10	Закрепление отсутствует
416	494615.97	4144766.48	Аналитический метод	0.10	Закрепление отсутствует
417	494592.94	4144783.01	Аналитический метод	0.10	Закрепление отсутствует
418	494594.78	4144785.36	Аналитический метод	0.10	Закрепление отсутствует
419	494596.45	4144788.25	Аналитический метод	0.10	Закрепление отсутствует
420	494597.14	4144791.98	Аналитический метод	0.10	Закрепление отсутствует
421	494596.45	4144795.58	Аналитический метод	0.10	Закрепление отсутствует
422	494595.52	4144797.39	Аналитический метод	0.10	Закрепление отсутствует

2. Сведения о характерных точках границ объекта					
Обозначение характерных точек границ	Координаты, м		Метод определения координат характерной точки	Средняя квадратическая погрешность положения характерной точки (Mt), м	Описание обозначения точки на местности (при наличии)
	X	Y			
1	2	3	4	5	6
423	494596.67	4144801.57	Аналитический метод	0.10	Закрепление отсутствует
424	494596.13	4144805.37	Аналитический метод	0.10	Закрепление отсутствует
425	494594.60	4144808.20	Аналитический метод	0.10	Закрепление отсутствует
426	494592.24	4144810.40	Аналитический метод	0.10	Закрепление отсутствует
427	494572.19	4144823.79	Аналитический метод	0.10	Закрепление отсутствует
428	494567.90	4144825.39	Аналитический метод	0.10	Закрепление отсутствует
429	494562.82	4144824.74	Аналитический метод	0.10	Закрепление отсутствует
430	494558.55	4144821.40	Аналитический метод	0.10	Закрепление отсутствует
431	494555.36	4144816.61	Аналитический метод	0.10	Закрепление отсутствует
432	494550.73	4144819.70	Аналитический метод	0.10	Закрепление отсутствует
433	494545.48	4144821.37	Аналитический метод	0.10	Закрепление отсутствует
434	494541.39	4144820.63	Аналитический метод	0.10	Закрепление отсутствует
435	494539.28	4144818.97	Аналитический метод	0.10	Закрепление отсутствует
436	494533.58	4144822.68	Аналитический метод	0.10	Закрепление отсутствует
437	494524.93	4144822.30	Аналитический метод	0.10	Закрепление отсутствует
438	494522.51	4144824.15	Аналитический метод	0.10	Закрепление отсутствует
439	494519.46	4144830.98	Аналитический метод	0.10	Закрепление отсутствует
440	494519.85	4144839.30	Аналитический метод	0.10	Закрепление отсутствует
441	494521.91	4144851.67	Аналитический метод	0.10	Закрепление отсутствует
442	494524.44	4144859.58	Аналитический метод	0.10	Закрепление отсутствует
443	494528.49	4144868.97	Аналитический метод	0.10	Закрепление отсутствует
444	494555.48	4144915.88	Аналитический метод	0.10	Закрепление отсутствует
445	494578.81	4144957.01	Аналитический метод	0.10	Закрепление отсутствует
446	494613.91	4145016.44	Аналитический метод	0.10	Закрепление отсутствует
447	494640.90	4145060.42	Аналитический метод	0.10	Закрепление отсутствует

2. Сведения о характерных точках границ объекта					
Обозначение характерных точек границ	Координаты, м		Метод определения координат характерной точки	Средняя квадратическая погрешность положения характерной точки (Mt), м	Описание обозначения точки на местности (при наличии)
	X	Y			
1	2	3	4	5	6
448	494665.45	4145101.55	Аналитический метод	0.10	Закрепление отсутствует
449	494659.87	4145104.91	Аналитический метод	0.10	Закрепление отсутствует
450	494635.33	4145063.79	Аналитический метод	0.10	Закрепление отсутствует
451	494608.34	4145019.78	Аналитический метод	0.10	Закрепление отсутствует
452	494573.18	4144960.27	Аналитический метод	0.10	Закрепление отсутствует
453	494549.83	4144919.09	Аналитический метод	0.10	Закрепление отсутствует
454	494522.68	4144871.88	Аналитический метод	0.10	Закрепление отсутствует
455	494518.33	4144861.85	Аналитический метод	0.10	Закрепление отсутствует
456	494515.57	4144853.20	Аналитический метод	0.10	Закрепление отсутствует
457	494513.37	4144839.97	Аналитический метод	0.10	Закрепление отсутствует
458	494512.88	4144829.73	Аналитический метод	0.10	Закрепление отсутствует
459	494516.38	4144821.91	Аналитический метод	0.10	Закрепление отсутствует
460	494300.09	4144812.08	Аналитический метод	0.10	Закрепление отсутствует
461	494261.05	4144810.33	Аналитический метод	0.10	Закрепление отсутствует
462	494139.77	4144805.01	Аналитический метод	0.10	Закрепление отсутствует
463	494000.31	4144798.36	Аналитический метод	0.10	Закрепление отсутствует
464	493994.16	4144798.89	Аналитический метод	0.10	Закрепление отсутствует
465	493990.18	4144798.60	Аналитический метод	0.10	Закрепление отсутствует
466	493910.32	4144875.42	Аналитический метод	0.10	Закрепление отсутствует
467	493776.46	4144997.02	Аналитический метод	0.10	Закрепление отсутствует
468	493751.32	4145020.10	Аналитический метод	0.10	Закрепление отсутствует
469	493700.98	4145063.67	Аналитический метод	0.10	Закрепление отсутствует
470	493650.32	4145108.50	Аналитический метод	0.10	Закрепление отсутствует
471	493600.29	4145153.44	Аналитический метод	0.10	Закрепление отсутствует
472	493524.40	4145223.78	Аналитический метод	0.10	Закрепление отсутствует

2. Сведения о характерных точках границ объекта					
Обозначение характерных точек границ	Координаты, м		Метод определения координат характерной точки	Средняя квадратическая погрешность положения характерной точки (Mt), м	Описание обозначения точки на местности (при наличии)
	X	Y			
1	2	3	4	5	6
473	493515.73	4145228.79	Аналитический метод	0.10	Закрепление отсутствует
474	493506.16	4145230.01	Аналитический метод	0.10	Закрепление отсутствует
475	493463.86	4145227.20	Аналитический метод	0.10	Закрепление отсутствует
476	493418.90	4145223.02	Аналитический метод	0.10	Закрепление отсутствует
477	493387.85	4145221.33	Аналитический метод	0.10	Закрепление отсутствует
478	493301.34	4145215.64	Аналитический метод	0.10	Закрепление отсутствует
479	493249.22	4145211.60	Аналитический метод	0.10	Закрепление отсутствует
480	493194.08	4145207.18	Аналитический метод	0.10	Закрепление отсутствует
481	493088.72	4145199.50	Аналитический метод	0.10	Закрепление отсутствует
482	493055.02	4145196.57	Аналитический метод	0.10	Закрепление отсутствует
483	492955.23	4145189.73	Аналитический метод	0.10	Закрепление отсутствует
484	492921.97	4145187.03	Аналитический метод	0.10	Закрепление отсутствует
485	492876.66	4145183.93	Аналитический метод	0.10	Закрепление отсутствует
486	492808.60	4145178.05	Аналитический метод	0.10	Закрепление отсутствует
487	492775.21	4145175.65	Аналитический метод	0.10	Закрепление отсутствует
488	492707.71	4145171.03	Аналитический метод	0.10	Закрепление отсутствует
489	492696.36	4145170.52	Аналитический метод	0.10	Закрепление отсутствует
490	492493.37	4145156.92	Аналитический метод	0.10	Закрепление отсутствует
491	492415.12	4145150.07	Аналитический метод	0.10	Закрепление отсутствует
492	492304.53	4145142.20	Аналитический метод	0.10	Закрепление отсутствует
493	492270.38	4145140.04	Аналитический метод	0.10	Закрепление отсутствует
494	492238.69	4145137.39	Аналитический метод	0.10	Закрепление отсутствует
495	492225.90	4145136.96	Аналитический метод	0.10	Закрепление отсутствует
496	492191.56	4145134.73	Аналитический метод	0.10	Закрепление отсутствует
497	492078.82	4145125.57	Аналитический метод	0.10	Закрепление отсутствует

2. Сведения о характерных точках границ объекта					
Обозначение характерных точек границ	Координаты, м		Метод определения координат характерной точки	Средняя квадратическая погрешность положения характерной точки (Mt), м	Описание обозначения точки на местности (при наличии)
	X	Y			
1	2	3	4	5	6
498	492044.48	4145123.58	Аналитический метод	0.10	Закрепление отсутствует
499	491931.26	4145115.29	Аналитический метод	0.10	Закрепление отсутствует
500	491852.70	4145108.14	Аналитический метод	0.10	Закрепление отсутствует
501	491784.96	4145104.02	Аналитический метод	0.10	Закрепление отсутствует
502	491646.19	4145092.44	Аналитический метод	0.10	Закрепление отсутствует
503	491627.51	4145089.62	Аналитический метод	0.10	Закрепление отсутствует
504	491550.22	4145081.63	Аналитический метод	0.10	Закрепление отсутствует
505	491480.34	4145077.71	Аналитический метод	0.10	Закрепление отсутствует
506	491331.72	4145064.40	Аналитический метод	0.10	Закрепление отсутствует
507	491107.05	4145042.25	Аналитический метод	0.10	Закрепление отсутствует
508	491038.63	4145036.57	Аналитический метод	0.10	Закрепление отсутствует
509	490697.58	4145005.83	Аналитический метод	0.10	Закрепление отсутствует
510	490247.55	4144965.82	Аналитический метод	0.10	Закрепление отсутствует
511	489886.12	4144949.46	Аналитический метод	0.10	Закрепление отсутствует
512	489852.14	4144947.87	Аналитический метод	0.10	Закрепление отсутствует
513	489442.57	4144930.55	Аналитический метод	0.10	Закрепление отсутствует
514	489117.00	4144917.69	Аналитический метод	0.10	Закрепление отсутствует
515	488943.17	4144838.70	Аналитический метод	0.10	Закрепление отсутствует
516	488882.30	4144823.91	Аналитический метод	0.10	Закрепление отсутствует
517	488868.62	4144820.93	Аналитический метод	0.10	Закрепление отсутствует
518	488858.36	4144820.60	Аналитический метод	0.10	Закрепление отсутствует
519	488767.14	4144798.57	Аналитический метод	0.10	Закрепление отсутствует
520	488766.98	4144799.37	Аналитический метод	0.10	Закрепление отсутствует
521	488762.50	4144820.14	Аналитический метод	0.10	Закрепление отсутствует
522	488760.09	4144824.81	Аналитический метод	0.10	Закрепление отсутствует

2. Сведения о характерных точках границ объекта					
Обозначение характерных точек границ	Координаты, м		Метод определения координат характерной точки	Средняя квадратическая погрешность положения характерной точки (Mt), м	Описание обозначения точки на местности (при наличии)
	X	Y			
1	2	3	4	5	6
523	488759.00	4144825.50	Аналитический метод	0.10	Закрепление отсутствует
524	488758.82	4144826.40	Аналитический метод	0.10	Закрепление отсутствует
525	488758.60	4144826.86	Аналитический метод	0.10	Закрепление отсутствует
526	488758.18	4144827.15	Аналитический метод	0.10	Закрепление отсутствует
527	488757.66	4144827.19	Аналитический метод	0.10	Закрепление отсутствует
528	488756.70	4144827.00	Аналитический метод	0.10	Закрепление отсутствует
529	488755.86	4144827.53	Аналитический метод	0.10	Закрепление отсутствует
530	488750.58	4144827.81	Аналитический метод	0.10	Закрепление отсутствует
531	488729.36	4144823.13	Аналитический метод	0.10	Закрепление отсутствует
532	488725.10	4144821.03	Аналитический метод	0.10	Закрепление отсутствует
533	488722.06	4144816.60	Аналитический метод	0.10	Закрепление отсутствует
534	488721.52	4144813.16	Аналитический метод	0.10	Закрепление отсутствует
535	488720.94	4144812.66	Аналитический метод	0.10	Закрепление отсутствует
536	488718.02	4144807.99	Аналитический метод	0.10	Закрепление отсутствует
537	488718.22	4144801.63	Аналитический метод	0.10	Закрепление отсутствует
538	488720.52	4144796.49	Аналитический метод	0.10	Закрепление отсутствует
539	488725.31	4144793.29	Аналитический метод	0.10	Закрепление отсутствует
540	488727.08	4144793.24	Аналитический метод	0.10	Закрепление отсутствует
541	488728.08	4144789.13	Аналитический метод	0.10	Закрепление отсутствует
542	488718.66	4144786.86	Аналитический метод	0.10	Закрепление отсутствует
543	488713.57	4144785.03	Аналитический метод	0.10	Закрепление отсутствует
544	488709.13	4144782.26	Аналитический метод	0.10	Закрепление отсутствует
545	488707.25	4144781.81	Аналитический метод	0.10	Закрепление отсутствует
546	488706.19	4144786.30	Аналитический метод	0.10	Закрепление отсутствует
547	488694.92	4144834.12	Аналитический метод	0.10	Закрепление отсутствует

2. Сведения о характерных точках границ объекта					
Обозначение характерных точек границ	Координаты, м		Метод определения координат характерной точки	Средняя квадратическая погрешность положения характерной точки (Mt), м	Описание обозначения точки на местности (при наличии)
	X	Y			
1	2	3	4	5	6
548	488679.50	4144912.96	Аналитический метод	0.10	Закрепление отсутствует
549	488661.17	4145012.42	Аналитический метод	0.10	Закрепление отсутствует
550	488637.80	4145135.37	Аналитический метод	0.10	Закрепление отсутствует
551	488614.12	4145247.67	Аналитический метод	0.10	Закрепление отсутствует
552	488586.04	4145376.45	Аналитический метод	0.10	Закрепление отсутствует
553	488563.06	4145475.66	Аналитический метод	0.10	Закрепление отсутствует
554	488535.98	4145584.42	Аналитический метод	0.10	Закрепление отсутствует
555	488498.13	4145731.47	Аналитический метод	0.10	Закрепление отсутствует
556	488457.12	4145883.80	Аналитический метод	0.10	Закрепление отсутствует
557	488417.29	4146027.46	Аналитический метод	0.10	Закрепление отсутствует
558	488388.44	4146136.11	Аналитический метод	0.10	Закрепление отсутствует
559	488358.06	4146256.70	Аналитический метод	0.10	Закрепление отсутствует
560	488330.85	4146365.44	Аналитический метод	0.10	Закрепление отсутствует
561	488306.93	4146461.53	Аналитический метод	0.10	Закрепление отсутствует
562	488284.34	4146552.68	Аналитический метод	0.10	Закрепление отсутствует
563	488266.78	4146655.20	Аналитический метод	0.10	Закрепление отсутствует
564	488261.81	4146695.71	Аналитический метод	0.10	Закрепление отсутствует
565	488260.81	4146736.97	Аналитический метод	0.10	Закрепление отсутствует
566	488264.24	4146767.16	Аналитический метод	0.10	Закрепление отсутствует
567	488272.28	4146806.21	Аналитический метод	0.10	Закрепление отсутствует
568	488284.61	4146872.26	Аналитический метод	0.10	Закрепление отсутствует
569	488288.78	4146905.41	Аналитический метод	0.10	Закрепление отсутствует
570	488291.51	4146986.12	Аналитический метод	0.10	Закрепление отсутствует
571	488293.88	4147121.56	Аналитический метод	0.10	Закрепление отсутствует
572	488295.45	4147185.46	Аналитический метод	0.10	Закрепление отсутствует

2. Сведения о характерных точках границ объекта					
Обозначение характерных точек границ	Координаты, м		Метод определения координат характерной точки	Средняя квадратическая погрешность положения характерной точки (Mt), м	Описание обозначения точки на местности (при наличии)
	X	Y			
1	2	3	4	5	6
573	488297.96	4147217.28	Аналитический метод	0.10	Закрепление отсутствует
574	488301.49	4147250.46	Аналитический метод	0.10	Закрепление отсутствует
575	488301.19	4147283.06	Аналитический метод	0.10	Закрепление отсутствует
576	488296.67	4147311.88	Аналитический метод	0.10	Закрепление отсутствует
577	488289.13	4147350.30	Аналитический метод	0.10	Закрепление отсутствует
578	488268.87	4147447.89	Аналитический метод	0.10	Закрепление отсутствует
579	488260.01	4147485.08	Аналитический метод	0.10	Закрепление отсутствует
580	488239.58	4147572.40	Аналитический метод	0.10	Закрепление отсутствует
581	488220.25	4147666.91	Аналитический метод	0.10	Закрепление отсутствует
582	488211.41	4147725.50	Аналитический метод	0.10	Закрепление отсутствует
583	488208.56	4147759.53	Аналитический метод	0.10	Закрепление отсутствует
584	488207.80	4147791.69	Аналитический метод	0.10	Закрепление отсутствует
585	488209.50	4147823.37	Аналитический метод	0.10	Закрепление отсутствует
586	488212.39	4147852.77	Аналитический метод	0.10	Закрепление отсутствует
587	488215.27	4147882.87	Аналитический метод	0.10	Закрепление отсутствует
588	488221.94	4147943.49	Аналитический метод	0.10	Закрепление отсутствует
589	488236.59	4148040.77	Аналитический метод	0.10	Закрепление отсутствует
590	488254.06	4148138.03	Аналитический метод	0.10	Закрепление отсутствует
591	488284.87	4148298.20	Аналитический метод	0.10	Закрепление отсутствует
592	488308.06	4148438.70	Аналитический метод	0.10	Закрепление отсутствует
593	488311.18	4148471.62	Аналитический метод	0.10	Закрепление отсутствует
594	488315.26	4148542.00	Аналитический метод	0.10	Закрепление отсутствует
595	488317.38	4148604.48	Аналитический метод	0.10	Закрепление отсутствует
596	488319.55	4148668.09	Аналитический метод	0.10	Закрепление отсутствует
597	488322.62	4148794.39	Аналитический метод	0.10	Закрепление отсутствует

2. Сведения о характерных точках границ объекта					
Обозначение характерных точек границ	Координаты, м		Метод определения координат характерной точки	Средняя квадратическая погрешность положения характерной точки (Mt), м	Описание обозначения точки на местности (при наличии)
	X	Y			
1	2	3	4	5	6
598	488328.14	4148913.05	Аналитический метод	0.10	Закрепление отсутствует
599	488331.96	4148977.68	Аналитический метод	0.10	Закрепление отсутствует
600	488334.58	4149041.29	Аналитический метод	0.10	Закрепление отсутствует
601	488331.13	4149072.14	Аналитический метод	0.10	Закрепление отсутствует
602	488325.74	4149106.35	Аналитический метод	0.10	Закрепление отсутствует
603	488304.02	4149200.82	Аналитический метод	0.10	Закрепление отсутствует
604	488291.20	4149265.09	Аналитический метод	0.10	Закрепление отсутствует
605	488278.03	4149320.93	Аналитический метод	0.10	Закрепление отсутствует
606	488271.78	4149336.57	Аналитический метод	0.10	Закрепление отсутствует
607	488265.53	4149354.01	Аналитический метод	0.10	Закрепление отсутствует
608	488259.42	4149351.83	Аналитический метод	0.10	Закрепление отсутствует
609	488265.70	4149334.26	Аналитический метод	0.10	Закрепление отсутствует
610	488271.80	4149318.96	Аналитический метод	0.10	Закрепление отсутствует
611	488284.86	4149263.72	Аналитический метод	0.10	Закрепление отсутствует
612	488297.67	4149199.45	Аналитический метод	0.10	Закрепление отсутствует
613	488319.36	4149105.11	Аналитический метод	0.10	Закрепление отсутствует
614	488324.70	4149071.27	Аналитический метод	0.10	Закрепление отсутствует
615	488328.06	4149041.08	Аналитический метод	0.10	Закрепление отсутствует
616	488325.47	4148978.00	Аналитический метод	0.10	Закрепление отсутствует
617	488321.64	4148913.39	Аналитический метод	0.10	Закрепление отсутствует
618	488316.12	4148794.62	Аналитический метод	0.10	Закрепление отсутствует
619	488313.06	4148668.27	Аналитический метод	0.10	Закрепление отсутствует
620	488310.88	4148604.71	Аналитический метод	0.10	Закрепление отсутствует
621	488308.76	4148542.29	Аналитический метод	0.10	Закрепление отсутствует
622	488304.69	4148472.12	Аналитический метод	0.10	Закрепление отсутствует

2. Сведения о характерных точках границ объекта					
Обозначение характерных точек границ	Координаты, м		Метод определения координат характерной точки	Средняя квадратическая погрешность положения характерной точки (Mt), м	Описание обозначения точки на местности (при наличии)
	X	Y			
1	2	3	4	5	6
623	488301.62	4148439.55	Аналитический метод	0.10	Закрепление отсутствует
624	488278.47	4148299.35	Аналитический метод	0.10	Закрепление отсутствует
625	488247.65	4148139.21	Аналитический метод	0.10	Закрепление отсутствует
626	488230.18	4148041.83	Аналитический метод	0.10	Закрепление отсутствует
627	488215.50	4147944.34	Аналитический метод	0.10	Закрепление отсутствует
628	488208.80	4147883.53	Аналитический метод	0.10	Закрепление отсутствует
629	488205.92	4147853.40	Аналитический метод	0.10	Закрепление отсутствует
630	488203.00	4147823.87	Аналитический метод	0.10	Закрепление отсутствует
631	488201.28	4147791.79	Аналитический метод	0.10	Закрепление отсутствует
632	488202.06	4147759.18	Аналитический метод	0.10	Закрепление отсутствует
633	488204.96	4147724.75	Аналитический метод	0.10	Закрепление отсутствует
634	488213.85	4147665.77	Аналитический метод	0.10	Закрепление отсутствует
635	488233.23	4147571.01	Аналитический метод	0.10	Закрепление отсутствует
636	488253.69	4147483.59	Аналитический метод	0.10	Закрепление отсутствует
637	488262.52	4147446.48	Аналитический метод	0.10	Закрепление отсутствует
638	488282.76	4147349.01	Аналитический метод	0.10	Закрепление отсутствует
639	488290.27	4147310.75	Аналитический метод	0.10	Закрепление отсутствует
640	488294.67	4147282.51	Аналитический метод	0.10	Закрепление отсутствует
641	488294.98	4147250.78	Аналитический метод	0.10	Закрепление отсутствует
642	488291.47	4147217.89	Аналитический метод	0.10	Закрепление отсутствует
643	488288.95	4147185.80	Аналитический метод	0.10	Закрепление отсутствует
644	488287.38	4147121.71	Аналитический метод	0.10	Закрепление отсутствует
645	488285.02	4146986.28	Аналитический метод	0.10	Закрепление отсутствует
646	488282.29	4146905.93	Аналитический метод	0.10	Закрепление отсутствует
647	488278.19	4146873.26	Аналитический метод	0.10	Закрепление отсутствует

2. Сведения о характерных точках границ объекта					
Обозначение характерных точек границ	Координаты, м		Метод определения координат характерной точки	Средняя квадратическая погрешность положения характерной точки (Mt), м	Описание обозначения точки на местности (при наличии)
	X	Y			
1	2	3	4	5	6
648	488265.90	4146807.46	Аналитический метод	0.10	Закрепление отсутствует
649	488257.81	4146768.19	Аналитический метод	0.10	Закрепление отсутствует
650	488254.29	4146737.25	Аналитический метод	0.10	Закрепление отсутствует
651	488255.32	4146695.24	Аналитический метод	0.10	Закрепление отсутствует
652	488260.35	4146654.25	Аналитический метод	0.10	Закрепление отсутствует
653	488277.97	4146551.35	Аналитический метод	0.10	Закрепление отсутствует
654	488300.63	4146459.95	Аналитический метод	0.10	Закрепление отсутствует
655	488324.55	4146363.86	Аналитический метод	0.10	Закрепление отсутствует
656	488351.77	4146255.11	Аналитический метод	0.10	Закрепление отсутствует
657	488382.14	4146134.48	Аналитический метод	0.10	Закрепление отсутствует
658	488411.02	4146025.76	Аналитический метод	0.10	Закрепление отсутствует
659	488450.85	4145882.09	Аналитический метод	0.10	Закрепление отсутствует
660	488491.84	4145729.82	Аналитический метод	0.10	Закрепление отсутствует
661	488529.67	4145582.83	Аналитический метод	0.10	Закрепление отсутствует
662	488556.74	4145474.15	Аналитический метод	0.10	Закрепление отсутствует
663	488579.70	4145375.01	Аналитический метод	0.10	Закрепление отсутствует
664	488607.77	4145246.32	Аналитический метод	0.10	Закрепление отсутствует
665	488631.44	4145134.10	Аналитический метод	0.10	Закрепление отсутствует
666	488654.77	4145011.23	Аналитический метод	0.10	Закрепление отсутствует
667	488673.10	4144911.74	Аналитический метод	0.10	Закрепление отсутствует
668	488688.59	4144832.75	Аналитический метод	0.10	Закрепление отсутствует
669	488699.86	4144784.81	Аналитический метод	0.10	Закрепление отсутствует
670	488700.94	4144780.27	Аналитический метод	0.10	Закрепление отсутствует
671	488206.29	4144660.29	Аналитический метод	0.10	Закрепление отсутствует
672	488096.84	4144633.91	Аналитический метод	0.10	Закрепление отсутствует

2. Сведения о характерных точках границ объекта					
Обозначение характерных точек границ	Координаты, м		Метод определения координат характерной точки	Средняя квадратическая погрешность положения характерной точки (M _t), м	Описание обозначения точки на местности (при наличии)
	X	Y			
1	2	3	4	5	6
673	488031.14	4144618.41	Аналитический метод	0.10	Закрепление отсутствует
674	487965.63	4144601.82	Аналитический метод	0.10	Закрепление отсутствует
675	487887.49	4144583.25	Аналитический метод	0.10	Закрепление отсутствует
676	487821.59	4144565.36	Аналитический метод	0.10	Закрепление отсутствует
677	487756.84	4144546.47	Аналитический метод	0.10	Закрепление отсутствует
678	487714.02	4144531.52	Аналитический метод	0.10	Закрепление отсутствует
679	487685.13	4144515.90	Аналитический метод	0.10	Закрепление отсутствует
680	487631.02	4144478.01	Аналитический метод	0.10	Закрепление отсутствует
681	487575.42	4144439.61	Аналитический метод	0.10	Закрепление отсутствует
682	487532.29	4144409.39	Аналитический метод	0.10	Закрепление отсутствует
683	487421.59	4144503.14	Аналитический метод	0.10	Закрепление отсутствует
684	487336.37	4144576.43	Аналитический метод	0.10	Закрепление отсутствует
685	487293.79	4144612.29	Аналитический метод	0.10	Закрепление отсутствует
686	487160.21	4144804.53	Аналитический метод	0.10	Закрепление отсутствует
687	486965.60	4145085.88	Аналитический метод	0.10	Закрепление отсутствует
688	486863.74	4145233.72	Аналитический метод	0.10	Закрепление отсутствует
689	486811.48	4145307.77	Аналитический метод	0.10	Закрепление отсутствует
690	486765.96	4145373.31	Аналитический метод	0.10	Закрепление отсутствует
691	486713.89	4145449.13	Аналитический метод	0.10	Закрепление отсутствует
692	486636.32	4145560.26	Аналитический метод	0.10	Закрепление отсутствует
693	486559.35	4145671.77	Аналитический метод	0.10	Закрепление отсутствует
694	486493.10	4145767.04	Аналитический метод	0.10	Закрепление отсутствует
695	486465.77	4145806.56	Аналитический метод	0.10	Закрепление отсутствует
696	486413.07	4145823.45	Аналитический метод	0.10	Закрепление отсутствует
697	486291.83	4145863.86	Аналитический метод	0.10	Закрепление отсутствует

2. Сведения о характерных точках границ объекта					
Обозначение характерных точек границ	Координаты, м		Метод определения координат характерной точки	Средняя квадратическая погрешность положения характерной точки (Mt), м	Описание обозначения точки на местности (при наличии)
	X	Y			
1	2	3	4	5	6
698	486208.88	4145890.27	Аналитический метод	0.10	Закрепление отсутствует
699	486130.86	4145937.04	Аналитический метод	0.10	Закрепление отсутствует
700	486072.27	4145971.54	Аналитический метод	0.10	Закрепление отсутствует
701	485991.03	4146020.12	Аналитический метод	0.10	Закрепление отсутствует
702	485914.57	4146065.62	Аналитический метод	0.10	Закрепление отсутствует
703	485916.46	4146065.87	Аналитический метод	0.10	Закрепление отсутствует
704	485926.79	4146076.32	Аналитический метод	0.10	Закрепление отсутствует
705	485931.31	4146090.56	Аналитический метод	0.10	Закрепление отсутствует
706	485932.18	4146108.85	Аналитический метод	0.10	Закрепление отсутствует
707	485941.79	4146115.82	Аналитический метод	0.10	Закрепление отсутствует
708	485947.22	4146132.88	Аналитический метод	0.10	Закрепление отсутствует
709	485941.54	4146136.22	Аналитический метод	0.10	Закрепление отсутствует
710	485940.29	4146132.68	Аналитический метод	0.10	Закрепление отсутствует
711	485941.08	4146125.02	Аналитический метод	0.10	Закрепление отсутствует
712	485926.76	4146111.06	Аналитический метод	0.10	Закрепление отсутствует
713	485916.44	4146076.66	Аналитический метод	0.10	Закрепление отсутствует
714	485900.76	4146073.83	Аналитический метод	0.10	Закрепление отсутствует
715	485888.44	4146081.15	Аналитический метод	0.10	Закрепление отсутствует
716	485844.60	4146106.33	Аналитический метод	0.10	Закрепление отсутствует
717	485766.12	4146154.64	Аналитический метод	0.10	Закрепление отсутствует
718	485713.66	4146185.46	Аналитический метод	0.10	Закрепление отсутствует
719	485599.43	4146253.91	Аналитический метод	0.10	Закрепление отсутствует
720	485561.75	4146276.04	Аналитический метод	0.10	Закрепление отсутствует
721	485280.08	4146444.48	Аналитический метод	0.10	Закрепление отсутствует
722	485242.55	4146466.56	Аналитический метод	0.10	Закрепление отсутствует

2. Сведения о характерных точках границ объекта					
Обозначение характерных точек границ	Координаты, м		Метод определения координат характерной точки	Средняя квадратическая погрешность положения характерной точки (Mt), м	Описание обозначения точки на местности (при наличии)
	X	Y			
1	2	3	4	5	6
723	485199.85	4146490.56	Аналитический метод	0.10	Закрепление отсутствует
724	485148.62	4146517.14	Аналитический метод	0.10	Закрепление отсутствует
725	484896.61	4146650.09	Аналитический метод	0.10	Закрепление отсутствует
726	484776.96	4146712.32	Аналитический метод	0.10	Закрепление отсутствует
727	484737.60	4146733.08	Аналитический метод	0.10	Закрепление отсутствует
728	484706.53	4146750.33	Аналитический метод	0.10	Закрепление отсутствует
729	484657.90	4146775.86	Аналитический метод	0.10	Закрепление отсутствует
730	484573.64	4146818.52	Аналитический метод	0.10	Закрепление отсутствует
731	484532.59	4146840.64	Аналитический метод	0.10	Закрепление отсутствует
732	484374.88	4146923.87	Аналитический метод	0.10	Закрепление отсутствует
733	484339.19	4146941.95	Аналитический метод	0.10	Закрепление отсутствует
734	484249.92	4146990.71	Аналитический метод	0.10	Закрепление отсутствует
735	484187.05	4147022.71	Аналитический метод	0.10	Закрепление отсутствует
736	483802.35	4147225.28	Аналитический метод	0.10	Закрепление отсутствует
737	483736.77	4147259.79	Аналитический метод	0.10	Закрепление отсутствует
738	483703.12	4147276.91	Аналитический метод	0.10	Закрепление отсутствует
739	483655.67	4147299.94	Аналитический метод	0.10	Закрепление отсутствует
740	483622.79	4147316.69	Аналитический метод	0.10	Закрепление отсутствует
741	483555.93	4147352.57	Аналитический метод	0.10	Закрепление отсутствует
742	483522.19	4147369.47	Аналитический метод	0.10	Закрепление отсутствует
743	483385.06	4147441.20	Аналитический метод	0.10	Закрепление отсутствует
744	483257.76	4147507.18	Аналитический метод	0.10	Закрепление отсутствует
745	483208.40	4147531.83	Аналитический метод	0.10	Закрепление отсутствует
746	482997.88	4147641.41	Аналитический метод	0.10	Закрепление отсутствует
747	482902.40	4147690.13	Аналитический метод	0.10	Закрепление отсутствует

2. Сведения о характерных точках границ объекта					
Обозначение характерных точек границ	Координаты, м		Метод определения координат характерной точки	Средняя квадратическая погрешность положения характерной точки (Mt), м	Описание обозначения точки на местности (при наличии)
	X	Y			
1	2	3	4	5	6
748	482864.48	4147711.72	Аналитический метод	0.10	Закрепление отсутствует
749	482643.29	4147789.60	Аналитический метод	0.10	Закрепление отсутствует
750	482612.02	4147800.93	Аналитический метод	0.10	Закрепление отсутствует
751	482568.57	4147815.56	Аналитический метод	0.10	Закрепление отсутствует
752	482414.69	4147870.21	Аналитический метод	0.10	Закрепление отсутствует
753	482326.41	4147903.29	Аналитический метод	0.10	Закрепление отсутствует
754	482303.74	4147937.35	Аналитический метод	0.10	Закрепление отсутствует
755	482260.50	4148002.53	Аналитический метод	0.10	Закрепление отсутствует
756	482266.99	4148018.41	Аналитический метод	0.10	Закрепление отсутствует
757	482279.22	4148046.81	Аналитический метод	0.10	Закрепление отсутствует
758	482302.51	4148093.37	Аналитический метод	0.10	Закрепление отсутствует
759	482327.48	4148141.05	Аналитический метод	0.10	Закрепление отсутствует
760	482352.54	4148189.31	Аналитический метод	0.10	Закрепление отсутствует
761	482375.62	4148237.18	Аналитический метод	0.10	Закрепление отсутствует
762	482400.73	4148288.55	Аналитический метод	0.10	Закрепление отсутствует
763	482404.73	4148301.08	Аналитический метод	0.10	Закрепление отсутствует
764	482407.65	4148314.26	Аналитический метод	0.10	Закрепление отсутствует
765	482408.09	4148319.53	Аналитический метод	0.10	Закрепление отсутствует
766	482408.25	4148324.88	Аналитический метод	0.10	Закрепление отсутствует
767	482406.94	4148330.82	Аналитический метод	0.10	Закрепление отсутствует
768	482405.28	4148336.41	Аналитический метод	0.10	Закрепление отсутствует
769	482399.04	4148334.56	Аналитический метод	0.10	Закрепление отсутствует
770	482400.63	4148329.19	Аналитический метод	0.10	Закрепление отсутствует
771	482401.74	4148324.26	Аналитический метод	0.10	Закрепление отсутствует
772	482401.61	4148319.91	Аналитический метод	0.10	Закрепление отсутствует

2. Сведения о характерных точках границ объекта					
Обозначение характерных точек границ	Координаты, м		Метод определения координат характерной точки	Средняя квадратическая погрешность положения характерной точки (Mt), м	Описание обозначения точки на местности (при наличии)
	X	Y			
1	2	3	4	5	6
773	482401.19	4148315.25	Аналитический метод	0.10	Закрепление отсутствует
774	482398.44	4148302.77	Аналитический метод	0.10	Закрепление отсутствует
775	482394.68	4148290.98	Аналитический метод	0.10	Закрепление отсутствует
776	482369.78	4148240.01	Аналитический метод	0.10	Закрепление отсутствует
777	482346.73	4148192.23	Аналитический метод	0.10	Закрепление отсутствует
778	482321.73	4148144.06	Аналитический метод	0.10	Закрепление отсутствует
779	482296.71	4148096.34	Аналитический метод	0.10	Закрепление отсутствует
780	482273.32	4148049.56	Аналитический метод	0.10	Закрепление отсутствует
781	482260.99	4148020.91	Аналитический метод	0.10	Закрепление отсутствует
782	482256.16	4148009.07	Аналитический метод	0.10	Закрепление отсутствует
783	482008.11	4148382.87	Аналитический метод	0.10	Закрепление отсутствует
784	481998.50	4148391.40	Аналитический метод	0.10	Закрепление отсутствует
785	481987.95	4148394.12	Аналитический метод	0.10	Закрепление отсутствует
786	481886.28	4148390.09	Аналитический метод	0.10	Закрепление отсутствует
787	481786.03	4148385.37	Аналитический метод	0.10	Закрепление отсутствует
788	481768.50	4148384.10	Аналитический метод	0.10	Закрепление отсутствует
789	481758.99	4148381.57	Аналитический метод	0.10	Закрепление отсутствует
790	481750.82	4148375.15	Аналитический метод	0.10	Закрепление отсутствует
791	481632.14	4148235.97	Аналитический метод	0.10	Закрепление отсутствует
792	481535.40	4148116.30	Аналитический метод	0.10	Закрепление отсутствует
793	481516.91	4148093.94	Аналитический метод	0.10	Закрепление отсутствует
794	481500.43	4148074.80	Аналитический метод	0.10	Закрепление отсутствует
795	481461.77	4148035.84	Аналитический метод	0.10	Закрепление отсутствует
796	481425.84	4148009.06	Аналитический метод	0.10	Закрепление отсутствует
797	481388.60	4147982.31	Аналитический метод	0.10	Закрепление отсутствует

2. Сведения о характерных точках границ объекта					
Обозначение характерных точек границ	Координаты, м		Метод определения координат характерной точки	Средняя квадратическая погрешность положения характерной точки (Mt), м	Описание обозначения точки на местности (при наличии)
	X	Y			
1	2	3	4	5	6
798	481348.67	4147954.35	Аналитический метод	0.10	Закрепление отсутствует
799	481306.50	4147926.97	Аналитический метод	0.10	Закрепление отсутствует
800	481250.46	4147888.39	Аналитический метод	0.10	Закрепление отсутствует
801	481226.18	4147871.43	Аналитический метод	0.10	Закрепление отсутствует
802	481187.59	4147848.31	Аналитический метод	0.10	Закрепление отсутствует
803	481169.87	4147836.34	Аналитический метод	0.10	Закрепление отсутствует
804	481041.54	4147748.58	Аналитический метод	0.10	Закрепление отсутствует
805	481025.84	4147737.62	Аналитический метод	0.10	Закрепление отсутствует
806	480773.10	4147765.62	Аналитический метод	0.10	Закрепление отсутствует
807	480700.83	4147771.14	Аналитический метод	0.10	Закрепление отсутствует
808	480692.46	4147770.36	Аналитический метод	0.10	Закрепление отсутствует
809	480684.49	4147766.61	Аналитический метод	0.10	Закрепление отсутствует
810	480678.70	4147760.90	Аналитический метод	0.10	Закрепление отсутствует
811	480642.11	4147710.44	Аналитический метод	0.10	Закрепление отсутствует
812	480611.35	4147660.94	Аналитический метод	0.10	Закрепление отсутствует
813	480586.77	4147622.63	Аналитический метод	0.10	Закрепление отсутствует
814	480465.75	4147431.83	Аналитический метод	0.10	Закрепление отсутствует
815	480050.04	4147059.48	Аналитический метод	0.10	Закрепление отсутствует
816	479982.87	4146999.69	Аналитический метод	0.10	Закрепление отсутствует
817	479930.48	4146952.66	Аналитический метод	0.10	Закрепление отсутствует
818	479781.25	4146860.81	Аналитический метод	0.10	Закрепление отсутствует
819	479679.91	4146797.65	Аналитический метод	0.10	Закрепление отсутствует
820	479598.54	4146747.97	Аналитический метод	0.10	Закрепление отсутствует
821	479556.05	4146721.47	Аналитический метод	0.10	Закрепление отсутствует
822	479506.73	4146691.50	Аналитический метод	0.10	Закрепление отсутствует

2. Сведения о характерных точках границ объекта					
Обозначение характерных точек границ	Координаты, м		Метод определения координат характерной точки	Средняя квадратическая погрешность положения характерной точки (Mt), м	Описание обозначения точки на местности (при наличии)
	X	Y			
1	2	3	4	5	6
823	479292.17	4146559.16	Аналитический метод	0.10	Закрепление отсутствует
824	479098.96	4146439.67	Аналитический метод	0.10	Закрепление отсутствует
825	478898.95	4146317.08	Аналитический метод	0.10	Закрепление отсутствует
826	478646.28	4146160.17	Аналитический метод	0.10	Закрепление отсутствует
827	478608.64	4146137.15	Аналитический метод	0.10	Закрепление отсутствует
828	478542.39	4146095.91	Аналитический метод	0.10	Закрепление отсутствует
829	478493.32	4146065.65	Аналитический метод	0.10	Закрепление отсутствует
830	478432.42	4146028.51	Аналитический метод	0.10	Закрепление отсутствует
831	478415.41	4146017.86	Аналитический метод	0.10	Закрепление отсутствует
832	478394.78	4146005.46	Аналитический метод	0.10	Закрепление отсутствует
833	478351.02	4145978.33	Аналитический метод	0.10	Закрепление отсутствует
834	478231.12	4145904.67	Аналитический метод	0.10	Закрепление отсутствует
835	478175.19	4145869.45	Аналитический метод	0.10	Закрепление отсутствует
836	478090.85	4145817.88	Аналитический метод	0.10	Закрепление отсутствует
837	478002.37	4145763.18	Аналитический метод	0.10	Закрепление отсутствует
838	477910.99	4145707.03	Аналитический метод	0.10	Закрепление отсутствует
839	477847.36	4145667.10	Аналитический метод	0.10	Закрепление отсутствует
840	477721.09	4145590.27	Аналитический метод	0.10	Закрепление отсутствует
841	477617.73	4145526.05	Аналитический метод	0.10	Закрепление отсутствует
842	477611.52	4145520.58	Аналитический метод	0.10	Закрепление отсутствует
843	477607.89	4145514.54	Аналитический метод	0.10	Закрепление отсутствует
844	477605.95	4145503.95	Аналитический метод	0.10	Закрепление отсутствует
845	477608.77	4145422.17	Аналитический метод	0.10	Закрепление отсутствует
846	477609.03	4145413.50	Аналитический метод	0.10	Закрепление отсутствует
847	477509.26	4145356.05	Аналитический метод	0.10	Закрепление отсутствует

2. Сведения о характерных точках границ объекта					
Обозначение характерных точек границ	Координаты, м		Метод определения координат характерной точки	Средняя квадратическая погрешность положения характерной точки (M _t), м	Описание обозначения точки на местности (при наличии)
	X	Y			
1	2	3	4	5	6
848	477222.50	4145156.46	Аналитический метод	0.10	Закрепление отсутствует
849	477222.44	4145156.55	Аналитический метод	0.10	Закрепление отсутствует
850	477228.40	4145161.51	Аналитический метод	0.10	Закрепление отсутствует
851	477228.71	4145161.93	Аналитический метод	0.10	Закрепление отсутствует
852	477228.70	4145162.61	Аналитический метод	0.10	Закрепление отсутствует
853	477228.30	4145163.11	Аналитический метод	0.10	Закрепление отсутствует
854	477227.73	4145163.27	Аналитический метод	0.10	Закрепление отсутствует
855	477227.12	4145163.04	Аналитический метод	0.10	Закрепление отсутствует
856	477201.73	4145141.99	Аналитический метод	0.10	Закрепление отсутствует
857	477176.91	4145121.42	Аналитический метод	0.10	Закрепление отсутствует
858	477176.59	4145120.97	Аналитический метод	0.10	Закрепление отсутствует
859	477176.62	4145120.28	Аналитический метод	0.10	Закрепление отсутствует
860	477177.02	4145119.80	Аналитический метод	0.10	Закрепление отсутствует
861	477177.57	4145119.66	Аналитический метод	0.10	Закрепление отсутствует
862	477178.18	4145119.88	Аналитический метод	0.10	Закрепление отсутствует
863	477202.94	4145140.40	Аналитический метод	0.10	Закрепление отсутствует
864	477510.33	4145354.36	Аналитический метод	0.10	Закрепление отсутствует
865	477609.10	4145411.22	Аналитический метод	0.10	Закрепление отсутствует
866	477617.52	4145125.80	Аналитический метод	0.10	Закрепление отсутствует
867	477619.27	4145036.86	Аналитический метод	0.10	Закрепление отсутствует
868	477304.74	4144816.01	Аналитический метод	0.10	Закрепление отсутствует
869	477195.25	4144738.47	Аналитический метод	0.10	Закрепление отсутствует
870	477132.58	4144694.24	Аналитический метод	0.10	Закрепление отсутствует
871	476897.71	4144532.45	Аналитический метод	0.10	Закрепление отсутствует
872	476830.20	4144487.15	Аналитический метод	0.10	Закрепление отсутствует

2. Сведения о характерных точках границ объекта					
Обозначение характерных точек границ	Координаты, м		Метод определения координат характерной точки	Средняя квадратическая погрешность положения характерной точки (M _t), м	Описание обозначения точки на местности (при наличии)
	X	Y			
1	2	3	4	5	6
873	476472.88	4144273.82	Аналитический метод	0.10	Закрепление отсутствует
874	476062.42	4144030.20	Аналитический метод	0.10	Закрепление отсутствует
875	475982.51	4143982.91	Аналитический метод	0.10	Закрепление отсутствует
876	475249.84	4143482.93	Аналитический метод	0.10	Закрепление отсутствует
877	475210.75	4143458.04	Аналитический метод	0.10	Закрепление отсутствует
878	474785.97	4143183.08	Аналитический метод	0.10	Закрепление отсутствует
879	474435.77	4142958.24	Аналитический метод	0.10	Закрепление отсутствует
880	474125.26	4142721.58	Аналитический метод	0.10	Закрепление отсутствует
881	473977.31	4142609.82	Аналитический метод	0.10	Закрепление отсутствует
882	473838.03	4142503.87	Аналитический метод	0.10	Закрепление отсутствует
883	473728.42	4142413.56	Аналитический метод	0.10	Закрепление отсутствует
884	473584.40	4142293.84	Аналитический метод	0.10	Закрепление отсутствует
885	473203.26	4141973.97	Аналитический метод	0.10	Закрепление отсутствует
886	472802.12	4141640.00	Аналитический метод	0.10	Закрепление отсутствует
887	472438.05	4141333.40	Аналитический метод	0.10	Закрепление отсутствует
888	472413.46	4141313.33	Аналитический метод	0.10	Закрепление отсутствует
889	472022.94	4141083.45	Аналитический метод	0.10	Закрепление отсутствует
890	471815.14	4140959.74	Аналитический метод	0.10	Закрепление отсутствует
891	471597.91	4140837.59	Аналитический метод	0.10	Закрепление отсутствует
892	471581.46	4140832.20	Аналитический метод	0.10	Закрепление отсутствует
893	471099.79	4140699.95	Аналитический метод	0.10	Закрепление отсутствует
894	470628.32	4140559.86	Аналитический метод	0.10	Закрепление отсутствует
895	470155.15	4140417.10	Аналитический метод	0.10	Закрепление отсутствует
896	469655.39	4140266.86	Аналитический метод	0.10	Закрепление отсутствует
897	469183.83	4140125.53	Аналитический метод	0.10	Закрепление отсутствует

2. Сведения о характерных точках границ объекта					
Обозначение характерных точек границ	Координаты, м		Метод определения координат характерной точки	Средняя квадратическая погрешность положения характерной точки (Mt), м	Описание обозначения точки на местности (при наличии)
	X	Y			
1	2	3	4	5	6
898	469168.42	4140120.72	Аналитический метод	0.10	Закрепление отсутствует
899	469109.09	4140114.77	Аналитический метод	0.10	Закрепление отсутствует
900	469109.50	4140115.53	Аналитический метод	0.10	Закрепление отсутствует
901	469109.37	4140118.60	Аналитический метод	0.10	Закрепление отсутствует
902	469108.00	4140120.59	Аналитический метод	0.10	Закрепление отсутствует
903	469107.02	4140121.47	Аналитический метод	0.10	Закрепление отсутствует
904	469107.96	4140122.60	Аналитический метод	0.10	Закрепление отсутствует
905	469108.92	4140124.45	Аналитический метод	0.10	Закрепление отсутствует
906	469108.79	4140127.53	Аналитический метод	0.10	Закрепление отсутствует
907	469107.94	4140128.78	Аналитический метод	0.10	Закрепление отсутствует
908	469110.13	4140131.42	Аналитический метод	0.10	Закрепление отсутствует
909	469110.24	4140131.61	Аналитический метод	0.10	Закрепление отсутствует
910	469110.36	4140132.10	Аналитический метод	0.10	Закрепление отсутствует
911	469110.20	4140132.60	Аналитический метод	0.10	Закрепление отсутствует
912	469110.05	4140132.79	Аналитический метод	0.10	Закрепление отсутствует
913	469094.93	4140147.16	Аналитический метод	0.10	Закрепление отсутствует
914	469094.71	4140147.32	Аналитический метод	0.10	Закрепление отсутствует
915	469094.20	4140147.43	Аналитический метод	0.10	Закрепление отсутствует
916	469093.71	4140147.28	Аналитический метод	0.10	Закрепление отсутствует
917	469093.50	4140147.11	Аналитический метод	0.10	Закрепление отсутствует
918	469090.93	4140144.26	Аналитический метод	0.10	Закрепление отсутствует
919	469088.56	4140144.92	Аналитический метод	0.10	Закрепление отсутствует
920	469085.67	4140143.85	Аналитический метод	0.10	Закрепление отсутствует
921	469085.02	4140143.23	Аналитический метод	0.10	Закрепление отсутствует
922	469055.19	4140109.36	Аналитический метод	0.10	Закрепление отсутствует

2. Сведения о характерных точках границ объекта					
Обозначение характерных точек границ	Координаты, м		Метод определения координат характерной точки	Средняя квадратическая погрешность положения характерной точки (Mt), м	Описание обозначения точки на местности (при наличии)
	X	Y			
1	2	3	4	5	6
923	469045.87	4140108.49	Аналитический метод	0.10	Закрепление отсутствует
924	468174.12	4140024.15	Аналитический метод	0.10	Закрепление отсутствует
925	467318.56	4139940.76	Аналитический метод	0.10	Закрепление отсутствует
926	466053.52	4139818.04	Аналитический метод	0.10	Закрепление отсутствует
927	464706.18	4139686.53	Аналитический метод	0.10	Закрепление отсутствует
928	464528.30	4139672.29	Аналитический метод	0.10	Закрепление отсутствует
929	464219.16	4139797.95	Аналитический метод	0.10	Закрепление отсутствует
930	464099.84	4139845.83	Аналитический метод	0.10	Закрепление отсутствует
931	463919.40	4139917.72	Аналитический метод	0.10	Закрепление отсутствует
932	463779.47	4139973.77	Аналитический метод	0.10	Закрепление отсутствует
933	463767.08	4139978.66	Аналитический метод	0.10	Закрепление отсутствует
934	463652.59	4140027.00	Аналитический метод	0.10	Закрепление отсутствует
935	463607.85	4140046.84	Аналитический метод	0.10	Закрепление отсутствует
936	463535.81	4140105.41	Аналитический метод	0.10	Закрепление отсутствует
937	463492.09	4140140.49	Аналитический метод	0.10	Закрепление отсутствует
938	463449.72	4140175.30	Аналитический метод	0.10	Закрепление отсутствует
939	463390.59	4140223.01	Аналитический метод	0.10	Закрепление отсутствует
940	463328.71	4140273.91	Аналитический метод	0.10	Закрепление отсутствует
941	462972.00	4140563.76	Аналитический метод	0.10	Закрепление отсутствует
942	462817.19	4140690.23	Аналитический метод	0.10	Закрепление отсутствует
943	462431.57	4140996.80	Аналитический метод	0.10	Закрепление отсутствует
944	462286.41	4141110.87	Аналитический метод	0.10	Закрепление отсутствует
945	462055.57	4141290.88	Аналитический метод	0.10	Закрепление отсутствует
946	462065.96	4142697.71	Аналитический метод	0.10	Закрепление отсутствует
947	462036.83	4142720.39	Аналитический метод	0.10	Закрепление отсутствует

2. Сведения о характерных точках границ объекта					
Обозначение характерных точек границ	Координаты, м		Метод определения координат характерной точки	Средняя квадратическая погрешность положения характерной точки (Mt), м	Описание обозначения точки на местности (при наличии)
	X	Y			
1	2	3	4	5	6
948	460207.14	4142742.92	Аналитический метод	0.10	Закрепление отсутствует
949	460198.81	4142750.02	Аналитический метод	0.10	Закрепление отсутствует
950	460184.08	4142758.35	Аналитический метод	0.10	Закрепление отсутствует
951	460166.63	4142760.69	Аналитический метод	0.10	Закрепление отсутствует
952	459931.53	4142737.93	Аналитический метод	0.10	Закрепление отсутствует
953	459887.18	4142733.32	Аналитический метод	0.10	Закрепление отсутствует
954	459842.33	4142729.58	Аналитический метод	0.10	Закрепление отсутствует
955	459797.45	4142725.11	Аналитический метод	0.10	Закрепление отсутствует
956	458938.15	4142645.35	Аналитический метод	0.10	Закрепление отсутствует
957	458294.85	4142584.00	Аналитический метод	0.10	Закрепление отсутствует
958	458113.44	4142567.28	Аналитический метод	0.10	Закрепление отсутствует
959	458000.35	4142555.95	Аналитический метод	0.10	Закрепление отсутствует
960	457776.11	4142535.84	Аналитический метод	0.10	Закрепление отсутствует
961	457529.20	4142516.95	Аналитический метод	0.10	Закрепление отсутствует
962	457394.18	4142505.56	Аналитический метод	0.10	Закрепление отсутствует
963	457151.18	4142484.61	Аналитический метод	0.10	Закрепление отсутствует
964	457023.32	4142473.85	Аналитический метод	0.10	Закрепление отсутствует
965	456976.98	4142469.81	Аналитический метод	0.10	Закрепление отсутствует
966	456920.50	4142464.47	Аналитический метод	0.10	Закрепление отсутствует
967	456862.78	4142459.87	Аналитический метод	0.10	Закрепление отсутствует
968	456806.05	4142454.41	Аналитический метод	0.10	Закрепление отсутствует
969	456703.02	4142445.87	Аналитический метод	0.10	Закрепление отсутствует
970	456089.46	4142397.21	Аналитический метод	0.10	Закрепление отсутствует
971	455965.91	4142386.93	Аналитический метод	0.10	Закрепление отсутствует
972	455784.06	4142372.16	Аналитический метод	0.10	Закрепление отсутствует

2. Сведения о характерных точках границ объекта					
Обозначение характерных точек границ	Координаты, м		Метод определения координат характерной точки	Средняя квадратическая погрешность положения характерной точки (Mt), м	Описание обозначения точки на местности (при наличии)
	X	Y			
1	2	3	4	5	6
973	455659.39	4142362.27	Аналитический метод	0.10	Закрепление отсутствует
974	455580.50	4142354.49	Аналитический метод	0.10	Закрепление отсутствует
975	455524.28	4142349.38	Аналитический метод	0.10	Закрепление отсутствует
976	455353.76	4142333.16	Аналитический метод	0.10	Закрепление отсутствует
977	454684.53	4142270.58	Аналитический метод	0.10	Закрепление отсутствует
978	454581.56	4142261.92	Аналитический метод	0.10	Закрепление отсутствует
979	454345.63	4142242.14	Аналитический метод	0.10	Закрепление отсутствует
980	454317.26	4142239.35	Аналитический метод	0.10	Закрепление отсутствует
981	454285.80	4142237.04	Аналитический метод	0.10	Закрепление отсутствует
982	454203.70	4142229.23	Аналитический метод	0.10	Закрепление отсутствует
983	454150.02	4142224.32	Аналитический метод	0.10	Закрепление отсутствует
984	453888.89	4142202.56	Аналитический метод	0.10	Закрепление отсутствует
985	453788.58	4142193.11	Аналитический метод	0.10	Закрепление отсутствует
986	453755.52	4142189.97	Аналитический метод	0.10	Закрепление отсутствует
987	453658.15	4142182.75	Аналитический метод	0.10	Закрепление отсутствует
988	453597.05	4142177.94	Аналитический метод	0.10	Закрепление отсутствует
989	453554.46	4142173.72	Аналитический метод	0.10	Закрепление отсутствует
990	453456.11	4142163.64	Аналитический метод	0.10	Закрепление отсутствует
991	453454.92	4142163.53	Аналитический метод	0.10	Закрепление отсутствует
992	453446.14	4142174.66	Аналитический метод	0.10	Закрепление отсутствует
993	453431.62	4142193.20	Аналитический метод	0.10	Закрепление отсутствует
994	453337.42	4142302.47	Аналитический метод	0.10	Закрепление отсутствует
995	452461.95	4143168.84	Аналитический метод	0.10	Закрепление отсутствует
996	451890.84	4143899.04	Аналитический метод	0.10	Закрепление отсутствует
997	451851.67	4143958.28	Аналитический метод	0.10	Закрепление отсутствует

2. Сведения о характерных точках границ объекта					
Обозначение характерных точек границ	Координаты, м		Метод определения координат характерной точки	Средняя квадратическая погрешность положения характерной точки (M _t), м	Описание обозначения точки на местности (при наличии)
	X	Y			
1	2	3	4	5	6
998	451832.51	4143998.15	Аналитический метод	0.10	Закрепление отсутствует
999	451813.77	4144053.27	Аналитический метод	0.10	Закрепление отсутствует
1000	451705.36	4144648.46	Аналитический метод	0.10	Закрепление отсутствует
1001	451698.26	4144674.74	Аналитический метод	0.10	Закрепление отсутствует
1002	451691.31	4144693.35	Аналитический метод	0.10	Закрепление отсутствует
1003	451662.67	4144747.49	Аналитический метод	0.10	Закрепление отсутствует
1004	451594.71	4144842.38	Аналитический метод	0.10	Закрепление отсутствует
1005	451571.59	4144870.93	Аналитический метод	0.10	Закрепление отсутствует
1006	451397.05	4145039.02	Аналитический метод	0.10	Закрепление отсутствует
1007	451392.55	4145034.34	Аналитический метод	0.10	Закрепление отсутствует
1008	451566.79	4144866.51	Аналитический метод	0.10	Закрепление отсутствует
1009	451589.53	4144838.44	Аналитический метод	0.10	Закрепление отсутствует
1010	451657.12	4144744.07	Аналитический метод	0.10	Закрепление отсутствует
1011	451685.36	4144690.67	Аналитический метод	0.10	Закрепление отсутствует
1012	451692.06	4144672.75	Аналитический метод	0.10	Закрепление отсутствует
1013	451699.01	4144647.03	Аналитический метод	0.10	Закрепление отсутствует
1014	451807.46	4144051.64	Аналитический метод	0.10	Закрепление отсутствует
1015	451826.48	4143995.68	Аналитический метод	0.10	Закрепление отсутствует
1016	451846.00	4143955.09	Аналитический метод	0.10	Закрепление отсутствует
1017	451885.56	4143895.23	Аналитический метод	0.10	Закрепление отсутствует
1018	452457.09	4143164.50	Аналитический метод	0.10	Закрепление отсутствует
1019	453332.66	4142298.02	Аналитический метод	0.10	Закрепление отсутствует
1020	453426.59	4142189.07	Аналитический метод	0.10	Закрепление отсутствует
1021	453441.04	4142170.64	Аналитический метод	0.10	Закрепление отсутствует
1022	453447.16	4142162.88	Аналитический метод	0.10	Закрепление отсутствует

2. Сведения о характерных точках границ объекта					
Обозначение характерных точек границ	Координаты, м		Метод определения координат характерной точки	Средняя квадратическая погрешность положения характерной точки (Mt), м	Описание обозначения точки на местности (при наличии)
	X	Y			
1	2	3	4	5	6
1023	453407.15	4142159.63	Аналитический метод	0.10	Закрепление отсутствует
1024	453357.55	4142154.63	Аналитический метод	0.10	Закрепление отсутствует
1025	453119.14	4142132.87	Аналитический метод	0.10	Закрепление отсутствует
1026	453032.81	4142125.05	Аналитический метод	0.10	Закрепление отсутствует
1027	452927.15	4142115.69	Аналитический метод	0.10	Закрепление отсутствует
1028	452808.20	4142104.93	Аналитический метод	0.10	Закрепление отсутствует
1029	452750.93	4142099.56	Аналитический метод	0.10	Закрепление отсутствует
1030	452729.20	4142097.75	Аналитический метод	0.10	Закрепление отсутствует
1031	452706.24	4142095.50	Аналитический метод	0.10	Закрепление отсутствует
1032	452629.03	4142089.26	Аналитический метод	0.10	Закрепление отсутствует
1033	452467.34	4142076.69	Аналитический метод	0.10	Закрепление отсутствует
1034	452363.49	4142068.07	Аналитический метод	0.10	Закрепление отсутствует
1035	452309.73	4142063.91	Аналитический метод	0.10	Закрепление отсутствует
1036	452023.92	4142039.06	Аналитический метод	0.10	Закрепление отсутствует
1037	451874.85	4142026.45	Аналитический метод	0.10	Закрепление отсутствует
1038	451761.42	4142017.75	Аналитический метод	0.10	Закрепление отсутствует
1039	451534.44	4141998.57	Аналитический метод	0.10	Закрепление отсутствует
1040	451260.65	4141974.92	Аналитический метод	0.10	Закрепление отсутствует
1041	451209.22	4141970.11	Аналитический метод	0.10	Закрепление отсутствует
1042	451119.61	4141962.31	Аналитический метод	0.10	Закрепление отсутствует
1043	450922.00	4141945.94	Аналитический метод	0.10	Закрепление отсутствует
1044	450912.84	4141943.35	Аналитический метод	0.10	Закрепление отсутствует
1045	450905.29	4141937.54	Аналитический метод	0.10	Закрепление отсутствует
1046	450894.30	4141925.08	Аналитический метод	0.10	Закрепление отсутствует
1047	450863.44	4141888.26	Аналитический метод	0.10	Закрепление отсутствует

2. Сведения о характерных точках границ объекта					
Обозначение характерных точек границ	Координаты, м		Метод определения координат характерной точки	Средняя квадратическая погрешность положения характерной точки (Mt), м	Описание обозначения точки на местности (при наличии)
	X	Y			
1	2	3	4	5	6
1048	450829.43	4141845.60	Аналитический метод	0.10	Закрепление отсутствует
1049	450759.22	4141761.61	Аналитический метод	0.10	Закрепление отсутствует
1050	450685.51	4141673.04	Аналитический метод	0.10	Закрепление отсутствует
1051	450647.73	4141628.07	Аналитический метод	0.10	Закрепление отсутствует
1052	450635.34	4141609.66	Аналитический метод	0.10	Закрепление отсутствует
1053	450617.44	4141591.69	Аналитический метод	0.10	Закрепление отсутствует
1054	450587.79	4141555.67	Аналитический метод	0.10	Закрепление отсутствует
1055	450561.83	4141524.47	Аналитический метод	0.10	Закрепление отсутствует
1056	450553.24	4141514.61	Аналитический метод	0.10	Закрепление отсутствует
1057	450515.66	4141471.33	Аналитический метод	0.10	Закрепление отсутствует
1058	450480.94	4141431.31	Аналитический метод	0.10	Закрепление отсутствует
1059	450378.60	4141323.52	Аналитический метод	0.10	Закрепление отсутствует
1060	450363.52	4141307.99	Аналитический метод	0.10	Закрепление отсутствует
1061	450335.07	4141277.66	Аналитический метод	0.10	Закрепление отсутствует
1062	450324.86	4141267.15	Аналитический метод	0.10	Закрепление отсутствует
1063	450159.32	4141092.70	Аналитический метод	0.10	Закрепление отсутствует
1064	450108.38	4141039.65	Аналитический метод	0.10	Закрепление отсутствует
1065	450083.15	4141013.96	Аналитический метод	0.10	Закрепление отсутствует
1066	450048.32	4140977.83	Аналитический метод	0.10	Закрепление отсутствует
1067	450035.28	4140963.17	Аналитический метод	0.10	Закрепление отсутствует
1068	450005.62	4140933.41	Аналитический метод	0.10	Закрепление отсутствует
1069	449957.41	4140881.64	Аналитический метод	0.10	Закрепление отсутствует
1070	449909.97	4140830.95	Аналитический метод	0.10	Закрепление отсутствует
1071	449839.96	4140756.08	Аналитический метод	0.10	Закрепление отсутствует
1072	449787.91	4140700.89	Аналитический метод	0.10	Закрепление отсутствует

2. Сведения о характерных точках границ объекта					
Обозначение характерных точек границ	Координаты, м		Метод определения координат характерной точки	Средняя квадратическая погрешность положения характерной точки (M _t), м	Описание обозначения точки на местности (при наличии)
	X	Y			
1	2	3	4	5	6
1073	449737.63	4140647.59	Аналитический метод	0.10	Закрепление отсутствует
1074	449717.61	4140626.15	Аналитический метод	0.10	Закрепление отсутствует
1075	449643.86	4140549.13	Аналитический метод	0.10	Закрепление отсутствует
1076	449607.45	4140511.63	Аналитический метод	0.10	Закрепление отсутствует
1077	449574.19	4140475.96	Аналитический метод	0.10	Закрепление отсутствует
1078	449450.32	4140345.32	Аналитический метод	0.10	Закрепление отсутствует
1079	449419.42	4140312.97	Аналитический метод	0.10	Закрепление отсутствует
1080	449403.34	4140293.97	Аналитический метод	0.10	Закрепление отсутствует
1081	449386.27	4140275.89	Аналитический метод	0.10	Закрепление отсутствует
1082	449362.95	4140249.22	Аналитический метод	0.10	Закрепление отсутствует
1083	449340.57	4140222.17	Аналитический метод	0.10	Закрепление отсутствует
1084	449304.42	4140177.37	Аналитический метод	0.10	Закрепление отсутствует
1085	449288.63	4140158.51	Аналитический метод	0.10	Закрепление отсутствует
1086	449273.06	4140139.30	Аналитический метод	0.10	Закрепление отсутствует
1087	449253.93	4140116.34	Аналитический метод	0.10	Закрепление отсутствует
1088	449236.60	4140094.98	Аналитический метод	0.10	Закрепление отсутствует
1089	449221.42	4140076.83	Аналитический метод	0.10	Закрепление отсутствует
1090	449197.42	4140047.61	Аналитический метод	0.10	Закрепление отсутствует
1091	449156.59	4139998.11	Аналитический метод	0.10	Закрепление отсутствует
1092	449142.69	4139980.73	Аналитический метод	0.10	Закрепление отсутствует
1093	449090.02	4139917.92	Аналитический метод	0.10	Закрепление отсутствует
1094	448951.47	4139751.71	Аналитический метод	0.10	Закрепление отсутствует
1095	448920.71	4139714.85	Аналитический метод	0.10	Закрепление отсутствует
1096	448906.89	4139699.95	Аналитический метод	0.10	Закрепление отсутствует
1097	448781.08	4139574.98	Аналитический метод	0.10	Закрепление отсутствует

2. Сведения о характерных точках границ объекта					
Обозначение характерных точек границ	Координаты, м		Метод определения координат характерной точки	Средняя квадратическая погрешность положения характерной точки (Mt), м	Описание обозначения точки на местности (при наличии)
	X	Y			
1	2	3	4	5	6
1098	448737.33	4139532.81	Аналитический метод	0.10	Закрепление отсутствует
1099	448672.39	4139469.46	Аналитический метод	0.10	Закрепление отсутствует
1100	448513.28	4139311.80	Аналитический метод	0.10	Закрепление отсутствует
1101	448451.75	4139250.79	Аналитический метод	0.10	Закрепление отсутствует
1102	448440.26	4139238.32	Аналитический метод	0.10	Закрепление отсутствует
1103	448398.20	4139198.31	Аналитический метод	0.10	Закрепление отсутствует
1104	448373.49	4139174.19	Аналитический метод	0.10	Закрепление отсутствует
1105	448078.43	4138882.73	Аналитический метод	0.10	Закрепление отсутствует
1106	447996.96	4138801.66	Аналитический метод	0.10	Закрепление отсутствует
1107	447971.26	4138776.66	Аналитический метод	0.10	Закрепление отсутствует
1108	447897.45	4138704.93	Аналитический метод	0.10	Закрепление отсутствует
1109	447879.09	4138686.54	Аналитический метод	0.10	Закрепление отсутствует
1110	447847.50	4138655.40	Аналитический метод	0.10	Закрепление отсутствует
1111	447817.59	4138625.70	Аналитический метод	0.10	Закрепление отсутствует
1112	447765.99	4138575.58	Аналитический метод	0.10	Закрепление отсутствует
1113	447721.68	4138528.93	Аналитический метод	0.10	Закрепление отсутствует
1114	447698.37	4138508.20	Аналитический метод	0.10	Закрепление отсутствует
1115	447564.32	4138373.44	Аналитический метод	0.10	Закрепление отсутствует
1116	447506.10	4138316.48	Аналитический метод	0.10	Закрепление отсутствует
1117	447394.49	4138204.94	Аналитический метод	0.10	Закрепление отсутствует
1118	447291.13	4138101.99	Аналитический метод	0.10	Закрепление отсутствует
1119	447282.84	4138093.09	Аналитический метод	0.10	Закрепление отсутствует
1120	447257.67	4138068.25	Аналитический метод	0.10	Закрепление отсутствует
1121	447248.30	4138068.88	Аналитический метод	0.10	Закрепление отсутствует
1122	446879.15	4138078.36	Аналитический метод	0.10	Закрепление отсутствует

2. Сведения о характерных точках границ объекта					
Обозначение характерных точек границ	Координаты, м		Метод определения координат характерной точки	Средняя квадратическая погрешность положения характерной точки (Mt), м	Описание обозначения точки на местности (при наличии)
	X	Y			
1	2	3	4	5	6
1123	446858.31	4138078.71	Аналитический метод	0.10	Закрепление отсутствует
1124	446844.53	4138081.37	Аналитический метод	0.10	Закрепление отсутствует
1125	446799.48	4138082.10	Аналитический метод	0.10	Закрепление отсутствует
1126	446790.25	4138080.40	Аналитический метод	0.10	Закрепление отсутствует
1127	446755.83	4138070.84	Аналитический метод	0.10	Закрепление отсутствует
1128	446733.27	4138063.48	Аналитический метод	0.10	Закрепление отсутствует
1129	446726.69	4138082.88	Аналитический метод	0.10	Закрепление отсутствует
1130	446726.58	4138083.09	Аналитический метод	0.10	Закрепление отсутствует
1131	446726.20	4138083.44	Аналитический метод	0.10	Закрепление отсутствует
1132	446725.70	4138083.56	Аналитический метод	0.10	Закрепление отсутствует
1133	446725.42	4138083.51	Аналитический метод	0.10	Закрепление отсутствует
1134	446706.15	4138077.04	Аналитический метод	0.10	Закрепление отсутствует
1135	446705.77	4138078.19	Аналитический метод	0.10	Закрепление отсутствует
1136	446702.65	4138082.77	Аналитический метод	0.10	Закрепление отсутствует
1137	446698.29	4138084.86	Аналитический метод	0.10	Закрепление отсутствует
1138	446692.96	4138084.50	Аналитический метод	0.10	Закрепление отсутствует
1139	446682.79	4138080.93	Аналитический метод	0.10	Закрепление отсутствует
1140	446678.85	4138078.38	Аналитический метод	0.10	Закрепление отсутствует
1141	446676.28	4138073.39	Аналитический метод	0.10	Закрепление отсутствует
1142	446676.72	4138068.03	Аналитический метод	0.10	Закрепление отсутствует
1143	446682.61	4138052.09	Аналитический метод	0.10	Закрепление отсутствует
1144	446671.64	4138048.36	Аналитический метод	0.10	Закрепление отсутствует
1145	446652.88	4138041.38	Аналитический метод	0.10	Закрепление отсутствует
1146	446654.47	4138037.09	Аналитический метод	0.10	Закрепление отсутствует
1147	446529.71	4137992.61	Аналитический метод	0.10	Закрепление отсутствует

2. Сведения о характерных точках границ объекта					
Обозначение характерных точек границ	Координаты, м		Метод определения координат характерной точки	Средняя квадратическая погрешность положения характерной точки (M _t), м	Описание обозначения точки на местности (при наличии)
	X	Y			
1	2	3	4	5	6
1148	446528.14	4137991.97	Аналитический метод	0.10	Закрепление отсутствует
1149	446497.81	4137989.92	Аналитический метод	0.10	Закрепление отсутствует
1150	446452.51	4137987.90	Аналитический метод	0.10	Закрепление отсутствует
1151	446397.24	4137984.67	Аналитический метод	0.10	Закрепление отсутствует
1152	446312.13	4137981.65	Аналитический метод	0.10	Закрепление отсутствует
1153	446174.16	4137975.67	Аналитический метод	0.10	Закрепление отсутствует
1154	446111.37	4137973.57	Аналитический метод	0.10	Закрепление отсутствует
1155	446015.26	4137969.12	Аналитический метод	0.10	Закрепление отсутствует
1156	445940.51	4137966.20	Аналитический метод	0.10	Закрепление отсутствует
1157	445870.91	4137961.68	Аналитический метод	0.10	Закрепление отсутствует
1158	445808.71	4137955.91	Аналитический метод	0.10	Закрепление отсутствует
1159	445704.22	4137947.62	Аналитический метод	0.10	Закрепление отсутствует
1160	445688.14	4137946.13	Аналитический метод	0.10	Закрепление отсутствует
1161	445667.29	4137944.65	Аналитический метод	0.10	Закрепление отсутствует
1162	445648.69	4137942.75	Аналитический метод	0.10	Закрепление отсутствует
1163	445550.07	4137934.00	Аналитический метод	0.10	Закрепление отсутствует
1164	445491.12	4137929.36	Аналитический метод	0.10	Закрепление отсутствует
1165	445404.71	4137923.00	Аналитический метод	0.10	Закрепление отсутствует
1166	445350.20	4137917.07	Аналитический метод	0.10	Закрепление отсутствует
1167	445314.42	4137913.74	Аналитический метод	0.10	Закрепление отсутствует
1168	445273.90	4137910.64	Аналитический метод	0.10	Закрепление отсутствует
1169	445114.04	4137897.39	Аналитический метод	0.10	Закрепление отсутствует
1170	445093.26	4137895.93	Аналитический метод	0.10	Закрепление отсутствует
1171	445054.42	4137892.25	Аналитический метод	0.10	Закрепление отсутствует
1172	444948.91	4137883.97	Аналитический метод	0.10	Закрепление отсутствует

2. Сведения о характерных точках границ объекта					
Обозначение характерных точек границ	Координаты, м		Метод определения координат характерной точки	Средняя квадратическая погрешность положения характерной точки (Mt), м	Описание обозначения точки на местности (при наличии)
	X	Y			
1	2	3	4	5	6
1173	444906.71	4137879.92	Аналитический метод	0.10	Закрепление отсутствует
1174	444763.68	4137867.60	Аналитический метод	0.10	Закрепление отсутствует
1175	444723.14	4137864.59	Аналитический метод	0.10	Закрепление отсутствует
1176	444687.25	4137861.16	Аналитический метод	0.10	Закрепление отсутствует
1177	444660.95	4137859.19	Аналитический метод	0.10	Закрепление отсутствует
1178	444465.12	4137842.95	Аналитический метод	0.10	Закрепление отсутствует
1179	444438.14	4137840.05	Аналитический метод	0.10	Закрепление отсутствует
1180	444298.61	4137828.41	Аналитический метод	0.10	Закрепление отсутствует
1181	444275.71	4137826.22	Аналитический метод	0.10	Закрепление отсутствует
1182	444131.77	4137813.92	Аналитический метод	0.10	Закрепление отсутствует
1183	444061.43	4137808.42	Аналитический метод	0.10	Закрепление отсутствует
1184	444033.58	4137806.38	Аналитический метод	0.10	Закрепление отсутствует
1185	444026.92	4137806.85	Аналитический метод	0.10	Закрепление отсутствует
1186	443954.97	4137813.05	Аналитический метод	0.10	Закрепление отсутствует
1187	443840.26	4137824.31	Аналитический метод	0.10	Закрепление отсутствует
1188	443435.97	4137862.57	Аналитический метод	0.10	Закрепление отсутствует
1189	443348.42	4137871.06	Аналитический метод	0.10	Закрепление отсутствует
1190	443285.77	4137876.92	Аналитический метод	0.10	Закрепление отсутствует
1191	443166.29	4137888.49	Аналитический метод	0.10	Закрепление отсутствует
1192	443043.35	4137900.68	Аналитический метод	0.10	Закрепление отсутствует
1193	443012.02	4137903.35	Аналитический метод	0.10	Закрепление отсутствует
1194	442995.57	4137903.19	Аналитический метод	0.10	Закрепление отсутствует
1195	442945.55	4137900.88	Аналитический метод	0.10	Закрепление отсутствует
1196	442924.17	4137900.05	Аналитический метод	0.10	Закрепление отсутствует
1197	442866.78	4137897.34	Аналитический метод	0.10	Закрепление отсутствует

2. Сведения о характерных точках границ объекта					
Обозначение характерных точек границ	Координаты, м		Метод определения координат характерной точки	Средняя квадратическая погрешность положения характерной точки (M _t), м	Описание обозначения точки на местности (при наличии)
	X	Y			
1	2	3	4	5	6
1198	442638.93	4137887.54	Аналитический метод	0.10	Закрепление отсутствует
1199	442516.31	4137882.16	Аналитический метод	0.10	Закрепление отсутствует
1200	442416.18	4137878.24	Аналитический метод	0.10	Закрепление отсутствует
1201	442370.25	4137876.18	Аналитический метод	0.10	Закрепление отсутствует
1202	442361.64	4137874.19	Аналитический метод	0.10	Закрепление отсутствует
1203	442353.20	4137868.31	Аналитический метод	0.10	Закрепление отсутствует
1204	442331.39	4137842.95	Аналитический метод	0.10	Закрепление отсутствует
1205	442170.76	4137657.23	Аналитический метод	0.10	Закрепление отсутствует
1206	442141.55	4137623.31	Аналитический метод	0.10	Закрепление отсутствует
1207	442109.56	4137584.53	Аналитический метод	0.10	Закрепление отсутствует
1208	442099.00	4137571.38	Аналитический метод	0.10	Закрепление отсутствует
1209	442088.57	4137554.32	Аналитический метод	0.10	Закрепление отсутствует
1210	442076.30	4137530.92	Аналитический метод	0.10	Закрепление отсутствует
1211	442039.53	4137460.65	Аналитический метод	0.10	Закрепление отсутствует
1212	442012.69	4137408.91	Аналитический метод	0.10	Закрепление отсутствует
1213	441903.59	4137200.40	Аналитический метод	0.10	Закрепление отсутствует
1214	441871.63	4137140.58	Аналитический метод	0.10	Закрепление отсутствует
1215	441833.74	4137068.30	Аналитический метод	0.10	Закрепление отсутствует
1216	441823.86	4137049.93	Аналитический метод	0.10	Закрепление отсутствует
1217	441777.10	4136960.99	Аналитический метод	0.10	Закрепление отсутствует
1218	441766.23	4136941.03	Аналитический метод	0.10	Закрепление отсутствует
1219	441680.51	4136776.81	Аналитический метод	0.10	Закрепление отсутствует
1220	441662.04	4136741.94	Аналитический метод	0.10	Закрепление отсутствует
1221	441634.11	4136689.93	Аналитический метод	0.10	Закрепление отсутствует
1222	441583.45	4136593.08	Аналитический метод	0.10	Закрепление отсутствует

2. Сведения о характерных точках границ объекта					
Обозначение характерных точек границ	Координаты, м		Метод определения координат характерной точки	Средняя квадратическая погрешность положения характерной точки (Mt), м	Описание обозначения точки на местности (при наличии)
	X	Y			
1	2	3	4	5	6
1223	441570.14	4136568.20	Аналитический метод	0.10	Закрепление отсутствует
1224	441556.59	4136542.04	Аналитический метод	0.10	Закрепление отсутствует
1225	441511.88	4136457.93	Аналитический метод	0.10	Закрепление отсутствует
1226	441338.29	4136129.24	Аналитический метод	0.10	Закрепление отсутствует
1227	441320.27	4136094.91	Аналитический метод	0.10	Закрепление отсутствует
1228	441271.40	4136002.49	Аналитический метод	0.10	Закрепление отсутствует
1229	441249.86	4136012.46	Аналитический метод	0.10	Закрепление отсутствует
1230	441233.05	4136016.67	Аналитический метод	0.10	Закрепление отсутствует
1231	441235.43	4136024.22	Аналитический метод	0.10	Закрепление отсутствует
1232	441229.22	4136026.19	Аналитический метод	0.10	Закрепление отсутствует
1233	441226.86	4136018.67	Аналитический метод	0.10	Закрепление отсутствует
1234	441205.20	4136028.19	Аналитический метод	0.10	Закрепление отсутствует
1235	441204.76	4136028.26	Аналитический метод	0.10	Закрепление отсутствует
1236	441204.26	4136028.12	Аналитический метод	0.10	Закрепление отсутствует
1237	441203.91	4136027.73	Аналитический метод	0.10	Закрепление отсутствует
1238	441203.69	4136027.19	Аналитический метод	0.10	Закрепление отсутствует
1239	441201.59	4136021.86	Аналитический метод	0.10	Закрепление отсутствует
1240	441199.87	4136020.86	Аналитический метод	0.10	Закрепление отсутствует
1241	441194.13	4136022.32	Аналитический метод	0.10	Закрепление отсутствует
1242	441188.23	4135998.99	Аналитический метод	0.10	Закрепление отсутствует
1243	441208.27	4135994.24	Аналитический метод	0.10	Закрепление отсутствует
1244	441210.32	4136001.78	Аналитический метод	0.10	Закрепление отсутствует
1245	441220.72	4135999.14	Аналитический метод	0.10	Закрепление отсутствует
1246	441219.13	4135994.09	Аналитический метод	0.10	Закрепление отсутствует
1247	441195.40	4135914.67	Аналитический метод	0.10	Закрепление отсутствует

2. Сведения о характерных точках границ объекта					
Обозначение характерных точек границ	Координаты, м		Метод определения координат характерной точки	Средняя квадратическая погрешность положения характерной точки (Mt), м	Описание обозначения точки на местности (при наличии)
	X	Y			
1	2	3	4	5	6
1248	441170.74	4135836.51	Аналитический метод	0.10	Закрепление отсутствует
1249	441150.53	4135782.13	Аналитический метод	0.10	Закрепление отсутствует
1250	441142.45	4135757.32	Аналитический метод	0.10	Закрепление отсутствует
1251	441078.56	4135636.13	Аналитический метод	0.10	Закрепление отсутствует
1252	441062.41	4135605.94	Аналитический метод	0.10	Закрепление отсутствует
1253	440952.19	4135395.47	Аналитический метод	0.10	Закрепление отсутствует
1254	440929.77	4135353.42	Аналитический метод	0.10	Закрепление отсутствует
1255	440900.86	4135299.52	Аналитический метод	0.10	Закрепление отсутствует
1256	440739.02	4134992.72	Аналитический метод	0.10	Закрепление отсутствует
1257	440719.64	4134958.22	Аналитический метод	0.10	Закрепление отсутствует
1258	440694.00	4134911.74	Аналитический метод	0.10	Закрепление отсутствует
1259	440548.61	4134882.69	Аналитический метод	0.10	Закрепление отсутствует
1260	440367.72	4134847.52	Аналитический метод	0.10	Закрепление отсутствует
1261	439742.22	4134724.67	Аналитический метод	0.10	Закрепление отсутствует
1262	439717.68	4134718.00	Аналитический метод	0.10	Закрепление отсутствует
1263	439703.74	4134713.45	Аналитический метод	0.10	Закрепление отсутствует
1264	439690.96	4134708.83	Аналитический метод	0.10	Закрепление отсутствует
1265	439496.76	4134607.75	Аналитический метод	0.10	Закрепление отсутствует
1266	439414.61	4134565.19	Аналитический метод	0.10	Закрепление отсутствует
1267	439390.98	4134558.32	Аналитический метод	0.10	Закрепление отсутствует
1268	439359.11	4134551.27	Аналитический метод	0.10	Закрепление отсутствует
1269	439082.26	4134493.38	Аналитический метод	0.10	Закрепление отсутствует
1270	439042.14	4134484.93	Аналитический метод	0.10	Закрепление отсутствует
1271	439014.07	4134478.83	Аналитический метод	0.10	Закрепление отсутствует
1272	438735.78	4134420.19	Аналитический метод	0.10	Закрепление отсутствует

2. Сведения о характерных точках границ объекта					
Обозначение характерных точек границ	Координаты, м		Метод определения координат характерной точки	Средняя квадратическая погрешность положения характерной точки (Mt), м	Описание обозначения точки на местности (при наличии)
	X	Y			
1	2	3	4	5	6
1273	438703.89	4134413.30	Аналитический метод	0.10	Закрепление отсутствует
1274	438690.99	4134410.20	Аналитический метод	0.10	Закрепление отсутствует
1275	438593.53	4134382.90	Аналитический метод	0.10	Закрепление отсутствует
1276	438573.66	4134377.73	Аналитический метод	0.10	Закрепление отсутствует
1277	438566.61	4134376.02	Аналитический метод	0.10	Закрепление отсутствует
1278	438477.30	4134435.22	Аналитический метод	0.10	Закрепление отсутствует
1279	438448.25	4134454.40	Аналитический метод	0.10	Закрепление отсутствует
1280	438428.00	4134468.31	Аналитический метод	0.10	Закрепление отсутствует
1281	438405.24	4134482.94	Аналитический метод	0.10	Закрепление отсутствует
1282	438381.97	4134498.59	Аналитический метод	0.10	Закрепление отсутствует
1283	438336.30	4134530.27	Аналитический метод	0.10	Закрепление отсутствует
1284	438327.10	4134534.21	Аналитический метод	0.10	Закрепление отсутствует
1285	438314.37	4134533.51	Аналитический метод	0.10	Закрепление отсутствует
1286	438303.63	4134526.62	Аналитический метод	0.10	Закрепление отсутствует
1287	438237.08	4134456.81	Аналитический метод	0.10	Закрепление отсутствует
1288	438141.61	4134356.49	Аналитический метод	0.10	Закрепление отсутствует
1289	438124.66	4134337.87	Аналитический метод	0.10	Закрепление отсутствует
1290	438113.83	4134331.30	Аналитический метод	0.10	Закрепление отсутствует
1291	438106.68	4134329.35	Аналитический метод	0.10	Закрепление отсутствует
1292	437909.54	4134293.25	Аналитический метод	0.10	Закрепление отсутствует
1293	437843.52	4134281.64	Аналитический метод	0.10	Закрепление отсутствует
1294	437797.20	4134267.74	Аналитический метод	0.10	Закрепление отсутствует
1295	437655.95	4134224.33	Аналитический метод	0.10	Закрепление отсутствует
1296	437429.15	4134198.31	Аналитический метод	0.10	Закрепление отсутствует
1297	437387.77	4134198.47	Аналитический метод	0.10	Закрепление отсутствует

2. Сведения о характерных точках границ объекта					
Обозначение характерных точек границ	Координаты, м		Метод определения координат характерной точки	Средняя квадратическая погрешность положения характерной точки (Mt), м	Описание обозначения точки на местности (при наличии)
	X	Y			
1	2	3	4	5	6
1298	437340.08	4134199.23	Аналитический метод	0.10	Закрепление отсутствует
1299	437232.38	4134200.75	Аналитический метод	0.10	Закрепление отсутствует
1300	437142.62	4134200.68	Аналитический метод	0.10	Закрепление отсутствует
1301	437096.54	4134200.84	Аналитический метод	0.10	Закрепление отсутствует
1302	437047.12	4134201.78	Аналитический метод	0.10	Закрепление отсутствует
1303	436933.19	4134199.94	Аналитический метод	0.10	Закрепление отсутствует
1304	436865.49	4134203.50	Аналитический метод	0.10	Закрепление отсутствует
1305	436756.06	4134204.45	Аналитический метод	0.10	Закрепление отсутствует
1306	436690.02	4134204.81	Аналитический метод	0.10	Закрепление отсутствует
1307	436663.65	4134205.54	Аналитический метод	0.10	Закрепление отсутствует
1308	436632.80	4134205.92	Аналитический метод	0.10	Закрепление отсутствует
1309	436604.67	4134206.79	Аналитический метод	0.10	Закрепление отсутствует
1310	436578.81	4134207.15	Аналитический метод	0.10	Закрепление отсутствует
1311	436572.07	4134208.70	Аналитический метод	0.10	Закрепление отсутствует
1312	436495.13	4134228.74	Аналитический метод	0.10	Закрепление отсутствует
1313	436443.98	4134240.96	Аналитический метод	0.10	Закрепление отсутствует
1314	436418.76	4134248.79	Аналитический метод	0.10	Закрепление отсутствует
1315	436304.31	4134279.22	Аналитический метод	0.10	Закрепление отсутствует
1316	436166.14	4134314.44	Аналитический метод	0.10	Закрепление отсутствует
1317	436102.84	4134331.04	Аналитический метод	0.10	Закрепление отсутствует
1318	436080.94	4134325.03	Аналитический метод	0.10	Закрепление отсутствует
1319	435980.20	4134252.40	Аналитический метод	0.10	Закрепление отсутствует
1320	435966.42	4134241.71	Аналитический метод	0.10	Закрепление отсутствует
1321	435909.38	4134199.76	Аналитический метод	0.10	Закрепление отсутствует
1322	435837.93	4134149.58	Аналитический метод	0.10	Закрепление отсутствует

2. Сведения о характерных точках границ объекта					
Обозначение характерных точек границ	Координаты, м		Метод определения координат характерной точки	Средняя квадратическая погрешность положения характерной точки (M _t), м	Описание обозначения точки на местности (при наличии)
	X	Y			
1	2	3	4	5	6
1323	435739.16	4134077.73	Аналитический метод	0.10	Закрепление отсутствует
1324	435680.96	4134035.01	Аналитический метод	0.10	Закрепление отсутствует
1325	435648.65	4134011.88	Аналитический метод	0.10	Закрепление отсутствует
1326	435619.57	4133991.45	Аналитический метод	0.10	Закрепление отсутствует
1327	435569.74	4133955.22	Аналитический метод	0.10	Закрепление отсутствует
1328	435515.71	4133914.77	Аналитический метод	0.10	Закрепление отсутствует
1329	435479.08	4133906.56	Аналитический метод	0.10	Закрепление отсутствует
1330	435334.19	4133880.29	Аналитический метод	0.10	Закрепление отсутствует
1331	435083.27	4133834.37	Аналитический метод	0.10	Закрепление отсутствует
1332	435064.99	4133830.38	Аналитический метод	0.10	Закрепление отсутствует
1333	435038.18	4133827.73	Аналитический метод	0.10	Закрепление отсутствует
1334	434999.39	4133826.74	Аналитический метод	0.10	Закрепление отсутствует
1335	434981.57	4133826.60	Аналитический метод	0.10	Закрепление отсутствует
1336	434836.52	4133819.47	Аналитический метод	0.10	Закрепление отсутствует
1337	434704.11	4133814.24	Аналитический метод	0.10	Закрепление отсутствует
1338	434622.02	4133809.36	Аналитический метод	0.10	Закрепление отсутствует
1339	434456.00	4133795.04	Аналитический метод	0.10	Закрепление отсутствует
1340	434438.05	4133793.34	Аналитический метод	0.10	Закрепление отсутствует
1341	434392.52	4133789.44	Аналитический метод	0.10	Закрепление отсутствует
1342	434223.78	4133773.57	Аналитический метод	0.10	Закрепление отсутствует
1343	434201.08	4133771.82	Аналитический метод	0.10	Закрепление отсутствует
1344	433763.68	4133733.24	Аналитический метод	0.10	Закрепление отсутствует
1345	433651.15	4133722.03	Аналитический метод	0.10	Закрепление отсутствует
1346	433551.83	4133718.82	Аналитический метод	0.10	Закрепление отсутствует
1347	433525.21	4133717.57	Аналитический метод	0.10	Закрепление отсутствует

2. Сведения о характерных точках границ объекта					
Обозначение характерных точек границ	Координаты, м		Метод определения координат характерной точки	Средняя квадратическая погрешность положения характерной точки (Mt), м	Описание обозначения точки на местности (при наличии)
	X	Y			
1	2	3	4	5	6
1348	433481.64	4133715.38	Аналитический метод	0.10	Закрепление отсутствует
1349	433462.62	4133714.15	Аналитический метод	0.10	Закрепление отсутствует
1350	433447.34	4133713.91	Аналитический метод	0.10	Закрепление отсутствует
1351	433411.53	4133712.52	Аналитический метод	0.10	Закрепление отсутствует
1352	433367.91	4133711.45	Аналитический метод	0.10	Закрепление отсутствует
1353	433354.52	4133710.97	Аналитический метод	0.10	Закрепление отсутствует
1354	433250.79	4133705.15	Аналитический метод	0.10	Закрепление отсутствует
1355	433191.38	4133702.64	Аналитический метод	0.10	Закрепление отсутствует
1356	433146.50	4133699.47	Аналитический метод	0.10	Закрепление отсутствует
1357	432694.67	4133410.90	Аналитический метод	0.10	Закрепление отсутствует
1358	432673.32	4133398.10	Аналитический метод	0.10	Закрепление отсутствует
1359	432644.80	4133378.69	Аналитический метод	0.10	Закрепление отсутствует
1360	432571.98	4133375.10	Аналитический метод	0.10	Закрепление отсутствует
1361	432538.07	4133374.30	Аналитический метод	0.10	Закрепление отсутствует
1362	432526.32	4133374.36	Аналитический метод	0.10	Закрепление отсутствует
1363	432393.25	4133368.10	Аналитический метод	0.10	Закрепление отсутствует
1364	432375.98	4133367.52	Аналитический метод	0.10	Закрепление отсутствует
1365	432361.85	4133367.42	Аналитический метод	0.10	Закрепление отсутствует
1366	432306.45	4133366.34	Аналитический метод	0.10	Закрепление отсутствует
1367	432268.74	4133364.19	Аналитический метод	0.10	Закрепление отсутствует
1368	432252.24	4133361.40	Аналитический метод	0.10	Закрепление отсутствует
1369	432227.52	4133357.16	Аналитический метод	0.10	Закрепление отсутствует
1370	432209.16	4133351.56	Аналитический метод	0.10	Закрепление отсутствует
1371	432182.07	4133345.16	Аналитический метод	0.10	Закрепление отсутствует
1372	432150.79	4133335.81	Аналитический метод	0.10	Закрепление отсутствует

2. Сведения о характерных точках границ объекта					
Обозначение характерных точек границ	Координаты, м		Метод определения координат характерной точки	Средняя квадратическая погрешность положения характерной точки (Mt), м	Описание обозначения точки на местности (при наличии)
	X	Y			
1	2	3	4	5	6
1373	432105.31	4133324.50	Аналитический метод	0.10	Закрепление отсутствует
1374	432068.94	4133316.21	Аналитический метод	0.10	Закрепление отсутствует
1375	431969.84	4133290.61	Аналитический метод	0.10	Закрепление отсутствует
1376	431948.67	4133285.49	Аналитический метод	0.10	Закрепление отсутствует
1377	431937.26	4133283.38	Аналитический метод	0.10	Закрепление отсутствует
1378	431925.88	4133282.31	Аналитический метод	0.10	Закрепление отсутствует
1379	431889.51	4133275.80	Аналитический метод	0.10	Закрепление отсутствует
1380	431872.80	4133273.17	Аналитический метод	0.10	Закрепление отсутствует
1381	431771.74	4133258.72	Аналитический метод	0.10	Закрепление отсутствует
1382	431715.15	4133249.95	Аналитический метод	0.10	Закрепление отсутствует
1383	431703.05	4133248.36	Аналитический метод	0.10	Закрепление отсутствует
1384	431588.47	4133231.57	Аналитический метод	0.10	Закрепление отсутствует
1385	431531.99	4133223.50	Аналитический метод	0.10	Закрепление отсутствует
1386	431410.35	4133205.56	Аналитический метод	0.10	Закрепление отсутствует
1387	431366.57	4133198.59	Аналитический метод	0.10	Закрепление отсутствует
1388	431205.18	4133174.64	Аналитический метод	0.10	Закрепление отсутствует
1389	431176.63	4133169.88	Аналитический метод	0.10	Закрепление отсутствует
1390	431126.75	4133162.39	Аналитический метод	0.10	Закрепление отсутствует
1391	431081.83	4133155.48	Аналитический метод	0.10	Закрепление отсутствует
1392	431034.74	4133148.65	Аналитический метод	0.10	Закрепление отсутствует
1393	430955.24	4133136.43	Аналитический метод	0.10	Закрепление отсутствует
1394	430878.72	4133125.05	Аналитический метод	0.10	Закрепление отсутствует
1395	430438.50	4132992.59	Аналитический метод	0.10	Закрепление отсутствует
1396	430428.66	4132986.94	Аналитический метод	0.10	Закрепление отсутствует
1397	430421.96	4132976.53	Аналитический метод	0.10	Закрепление отсутствует

2. Сведения о характерных точках границ объекта					
Обозначение характерных точек границ	Координаты, м		Метод определения координат характерной точки	Средняя квадратическая погрешность положения характерной точки (Mt), м	Описание обозначения точки на местности (при наличии)
	X	Y			
1	2	3	4	5	6
1398	430354.89	4132774.95	Аналитический метод	0.10	Закрепление отсутствует
1399	430208.51	4132329.07	Аналитический метод	0.10	Закрепление отсутствует
1400	429015.60	4132077.94	Аналитический метод	0.10	Закрепление отсутствует
1401	428736.21	4132018.26	Аналитический метод	0.10	Закрепление отсутствует
1402	428625.33	4131995.22	Аналитический метод	0.10	Закрепление отсутствует
1403	428552.79	4131980.37	Аналитический метод	0.10	Закрепление отсутствует
1404	428505.74	4131969.15	Аналитический метод	0.10	Закрепление отсутствует
1405	428460.59	4131957.31	Аналитический метод	0.10	Закрепление отсутствует
1406	428415.11	4131950.31	Аналитический метод	0.10	Закрепление отсутствует
1407	428286.02	4131923.22	Аналитический метод	0.10	Закрепление отсутствует
1408	428083.89	4131880.68	Аналитический метод	0.10	Закрепление отсутствует
1409	428075.75	4131879.16	Аналитический метод	0.10	Закрепление отсутствует
1410	428071.23	4131884.00	Аналитический метод	0.10	Закрепление отсутствует
1411	428033.45	4131925.64	Аналитический метод	0.10	Закрепление отсутствует
1412	428017.69	4131942.52	Аналитический метод	0.10	Закрепление отсутствует
1413	427941.78	4132028.06	Аналитический метод	0.10	Закрепление отсутствует
1414	427832.39	4132149.75	Аналитический метод	0.10	Закрепление отсутствует
1415	427796.03	4132191.23	Аналитический метод	0.10	Закрепление отсутствует
1416	427694.24	4132304.02	Аналитический метод	0.10	Закрепление отсутствует
1417	427600.06	4132412.14	Аналитический метод	0.10	Закрепление отсутствует
1418	427538.98	4132480.49	Аналитический метод	0.10	Закрепление отсутствует
1419	427511.19	4132511.31	Аналитический метод	0.10	Закрепление отсутствует
1420	427495.12	4132528.70	Аналитический метод	0.10	Закрепление отсутствует
1421	427484.88	4132535.22	Аналитический метод	0.10	Закрепление отсутствует
1422	427475.48	4132536.48	Аналитический метод	0.10	Закрепление отсутствует

2. Сведения о характерных точках границ объекта					
Обозначение характерных точек границ	Координаты, м		Метод определения координат характерной точки	Средняя квадратическая погрешность положения характерной точки (M _t), м	Описание обозначения точки на местности (при наличии)
	X	Y			
1	2	3	4	5	6
1423	427464.24	4132535.18	Аналитический метод	0.10	Закрепление отсутствует
1424	427409.39	4132523.68	Аналитический метод	0.10	Закрепление отсутствует
1425	427363.88	4132512.68	Аналитический метод	0.10	Закрепление отсутствует
1426	427231.40	4132485.06	Аналитический метод	0.10	Закрепление отсутствует
1427	427183.03	4132474.39	Аналитический метод	0.10	Закрепление отсутствует
1428	427129.87	4132463.25	Аналитический метод	0.10	Закрепление отсутствует
1429	427082.25	4132453.63	Аналитический метод	0.10	Закрепление отсутствует
1430	427034.59	4132443.61	Аналитический метод	0.10	Закрепление отсутствует
1431	426956.84	4132426.91	Аналитический метод	0.10	Закрепление отсутствует
1432	426860.32	4132407.21	Аналитический метод	0.10	Закрепление отсутствует
1433	426825.29	4132399.18	Аналитический метод	0.10	Закрепление отсутствует
1434	426792.86	4132392.90	Аналитический метод	0.10	Закрепление отсутствует
1435	426723.92	4132377.75	Аналитический метод	0.10	Закрепление отсутствует
1436	426667.83	4132366.41	Аналитический метод	0.10	Закрепление отсутствует
1437	426636.11	4132358.94	Аналитический метод	0.10	Закрепление отсутствует
1438	426606.14	4132352.85	Аналитический метод	0.10	Закрепление отсутствует
1439	426572.55	4132346.78	Аналитический метод	0.10	Закрепление отсутствует
1440	426519.62	4132335.21	Аналитический метод	0.10	Закрепление отсутствует
1441	426444.55	4132321.31	Аналитический метод	0.10	Закрепление отсутствует
1442	426400.23	4132312.16	Аналитический метод	0.10	Закрепление отсутствует
1443	426120.27	4132255.18	Аналитический метод	0.10	Закрепление отсутствует
1444	426015.35	4132232.23	Аналитический метод	0.10	Закрепление отсутствует
1445	425961.88	4132221.18	Аналитический метод	0.10	Закрепление отсутствует
1446	425915.62	4132212.63	Аналитический метод	0.10	Закрепление отсутствует
1447	425867.76	4132202.82	Аналитический метод	0.10	Закрепление отсутствует

2. Сведения о характерных точках границ объекта					
Обозначение характерных точек границ	Координаты, м		Метод определения координат характерной точки	Средняя квадратическая погрешность положения характерной точки (M _t), м	Описание обозначения точки на местности (при наличии)
	X	Y			
1	2	3	4	5	6
1448	425825.63	4132194.89	Аналитический метод	0.10	Закрепление отсутствует
1449	425780.13	4132187.56	Аналитический метод	0.10	Закрепление отсутствует
1450	425738.48	4132180.17	Аналитический метод	0.10	Закрепление отсутствует
1451	425592.17	4132150.74	Аналитический метод	0.10	Закрепление отсутствует
1452	425496.22	4132133.32	Аналитический метод	0.10	Закрепление отсутствует
1453	425455.22	4132125.28	Аналитический метод	0.10	Закрепление отсутствует
1454	425386.96	4132114.20	Аналитический метод	0.10	Закрепление отсутствует
1455	425348.14	4132108.03	Аналитический метод	0.10	Закрепление отсутствует
1456	425335.53	4132102.22	Аналитический метод	0.10	Закрепление отсутствует
1457	425327.68	4132089.56	Аналитический метод	0.10	Закрепление отсутствует
1458	425314.32	4132037.77	Аналитический метод	0.10	Закрепление отсутствует
1459	425273.24	4131892.16	Аналитический метод	0.10	Закрепление отсутствует
1460	425244.08	4131787.04	Аналитический метод	0.10	Закрепление отсутствует
1461	425155.89	4131459.36	Аналитический метод	0.10	Закрепление отсутствует
1462	425134.77	4131464.07	Аналитический метод	0.10	Закрепление отсутствует
1463	425134.51	4131464.10	Аналитический метод	0.10	Закрепление отсутствует
1464	425134.01	4131463.94	Аналитический метод	0.10	Закрепление отсутствует
1465	425133.66	4131463.57	Аналитический метод	0.10	Закрепление отсутствует
1466	425133.60	4131463.43	Аналитический метод	0.10	Закрепление отсутствует
1467	425128.54	4131448.70	Аналитический метод	0.10	Закрепление отсутствует
1468	425125.00	4131447.42	Аналитический метод	0.10	Закрепление отсутствует
1469	425122.44	4131445.27	Аналитический метод	0.10	Закрепление отсутствует
1470	425120.59	4131441.96	Аналитический метод	0.10	Закрепление отсутствует
1471	425102.91	4131388.60	Аналитический метод	0.10	Закрепление отсутствует
1472	425102.71	4131383.02	Аналитический метод	0.10	Закрепление отсутствует

2. Сведения о характерных точках границ объекта					
Обозначение характерных точек границ	Координаты, м		Метод определения координат характерной точки	Средняя квадратическая погрешность положения характерной точки (Mt), м	Описание обозначения точки на местности (при наличии)
	X	Y			
1	2	3	4	5	6
1473	425104.99	4131378.74	Аналитический метод	0.10	Закрепление отсутствует
1474	425109.58	4131375.85	Аналитический метод	0.10	Закрепление отсутствует
1475	425116.71	4131373.76	Аналитический метод	0.10	Закрепление отсутствует
1476	425120.94	4131373.48	Аналитический метод	0.10	Закрепление отсутствует
1477	425131.78	4131370.48	Аналитический метод	0.10	Закрепление отсутствует
1478	425128.66	4131359.03	Аналитический метод	0.10	Закрепление отсутствует
1479	425124.33	4131360.22	Аналитический метод	0.10	Закрепление отсутствует
1480	425120.27	4131345.54	Аналитический метод	0.10	Закрепление отсутствует
1481	425112.41	4131317.44	Аналитический метод	0.10	Закрепление отсутствует
1482	425116.26	4131316.30	Аналитический метод	0.10	Закрепление отсутствует
1483	425083.58	4131206.16	Аналитический метод	0.10	Закрепление отсутствует
1484	425077.93	4131183.08	Аналитический метод	0.10	Закрепление отсутствует
1485	425041.63	4131050.16	Аналитический метод	0.10	Закрепление отсутствует
1486	425035.88	4131023.54	Аналитический метод	0.10	Закрепление отсутствует
1487	425022.66	4131021.05	Аналитический метод	0.10	Закрепление отсутствует
1488	425002.13	4131018.28	Аналитический метод	0.10	Закрепление отсутствует
1489	424910.74	4131007.69	Аналитический метод	0.10	Закрепление отсутствует
1490	424766.31	4130990.30	Аналитический метод	0.10	Закрепление отсутствует
1491	424646.62	4130974.61	Аналитический метод	0.10	Закрепление отсутствует
1492	424619.88	4130971.88	Аналитический метод	0.10	Закрепление отсутствует
1493	424568.59	4130972.91	Аналитический метод	0.10	Закрепление отсутствует
1494	424427.95	4130980.81	Аналитический метод	0.10	Закрепление отсутствует
1495	424260.51	4130988.75	Аналитический метод	0.10	Закрепление отсутствует
1496	424203.40	4130990.54	Аналитический метод	0.10	Закрепление отсутствует
1497	424166.41	4130992.03	Аналитический метод	0.10	Закрепление отсутствует

2. Сведения о характерных точках границ объекта					
Обозначение характерных точек границ	Координаты, м		Метод определения координат характерной точки	Средняя квадратическая погрешность положения характерной точки (Mt), м	Описание обозначения точки на местности (при наличии)
	X	Y			
1	2	3	4	5	6
1498	424111.46	4130995.75	Аналитический метод	0.10	Закрепление отсутствует
1499	424048.43	4130998.54	Аналитический метод	0.10	Закрепление отсутствует
1500	423971.27	4131000.98	Аналитический метод	0.10	Закрепление отсутствует
1501	423942.22	4131002.19	Аналитический метод	0.10	Закрепление отсутствует
1502	423895.28	4130980.87	Аналитический метод	0.10	Закрепление отсутствует
1503	423757.31	4130924.52	Аналитический метод	0.10	Закрепление отсутствует
1504	423718.63	4130910.41	Аналитический метод	0.10	Закрепление отсутствует
1505	423632.22	4130875.45	Аналитический метод	0.10	Закрепление отсутствует
1506	423588.90	4130858.17	Аналитический метод	0.10	Закрепление отсутствует
1507	423486.50	4130816.67	Аналитический метод	0.10	Закрепление отсутствует
1508	423451.67	4130800.96	Аналитический метод	0.10	Закрепление отсутствует
1509	423442.07	4130796.79	Аналитический метод	0.10	Закрепление отсутствует
1510	423417.55	4130788.54	Аналитический метод	0.10	Закрепление отсутствует
1511	423367.99	4130778.22	Аналитический метод	0.10	Закрепление отсутствует
1512	423336.12	4130771.87	Аналитический метод	0.10	Закрепление отсутствует
1513	423243.71	4130751.59	Аналитический метод	0.10	Закрепление отсутствует
1514	423182.85	4130738.00	Аналитический метод	0.10	Закрепление отсутствует
1515	423133.34	4130727.80	Аналитический метод	0.10	Закрепление отсутствует
1516	423081.25	4130713.10	Аналитический метод	0.10	Закрепление отсутствует
1517	422985.79	4130690.66	Аналитический метод	0.10	Закрепление отсутствует
1518	422946.63	4130682.38	Аналитический метод	0.10	Закрепление отсутствует
1519	422925.65	4130678.52	Аналитический метод	0.10	Закрепление отсутствует
1520	422895.24	4130671.19	Аналитический метод	0.10	Закрепление отсутствует
1521	422777.08	4130647.57	Аналитический метод	0.10	Закрепление отсутствует
1522	422742.79	4130640.35	Аналитический метод	0.10	Закрепление отсутствует

2. Сведения о характерных точках границ объекта					
Обозначение характерных точек границ	Координаты, м		Метод определения координат характерной точки	Средняя квадратическая погрешность положения характерной точки (Mt), м	Описание обозначения точки на местности (при наличии)
	X	Y			
1	2	3	4	5	6
1523	422713.07	4130634.42	Аналитический метод	0.10	Закрепление отсутствует
1524	422658.72	4130622.00	Аналитический метод	0.10	Закрепление отсутствует
1525	422598.62	4130607.79	Аналитический метод	0.10	Закрепление отсутствует
1526	422557.70	4130598.91	Аналитический метод	0.10	Закрепление отсутствует
1527	422407.59	4130566.46	Аналитический метод	0.10	Закрепление отсутствует
1528	422278.57	4130538.95	Аналитический метод	0.10	Закрепление отсутствует
1529	422129.87	4130506.96	Аналитический метод	0.10	Закрепление отсутствует
1530	422072.68	4130494.88	Аналитический метод	0.10	Закрепление отсутствует
1531	422061.40	4130489.27	Аналитический метод	0.10	Закрепление отсутствует
1532	422041.59	4130470.84	Аналитический метод	0.10	Закрепление отсутствует
1533	421988.02	4130417.75	Аналитический метод	0.10	Закрепление отсутствует
1534	421945.59	4130374.54	Аналитический метод	0.10	Закрепление отсутствует
1535	421848.76	4130278.58	Аналитический метод	0.10	Закрепление отсутствует
1536	421686.85	4130112.63	Аналитический метод	0.10	Закрепление отсутствует
1537	421636.27	4130060.92	Аналитический метод	0.10	Закрепление отсутствует
1538	421530.47	4129951.37	Аналитический метод	0.10	Закрепление отсутствует
1539	421504.31	4129921.60	Аналитический метод	0.10	Закрепление отсутствует
1540	421456.77	4129835.68	Аналитический метод	0.10	Закрепление отсутствует
1541	421426.81	4129782.06	Аналитический метод	0.10	Закрепление отсутствует
1542	421273.43	4129509.25	Аналитический метод	0.10	Закрепление отсутствует
1543	421248.38	4129463.17	Аналитический метод	0.10	Закрепление отсутствует
1544	421237.20	4129431.21	Аналитический метод	0.10	Закрепление отсутствует
1545	421166.19	4129253.45	Аналитический метод	0.10	Закрепление отсутствует
1546	421033.54	4128923.85	Аналитический метод	0.10	Закрепление отсутствует
1547	420951.68	4128718.63	Аналитический метод	0.10	Закрепление отсутствует

2. Сведения о характерных точках границ объекта					
Обозначение характерных точек границ	Координаты, м		Метод определения координат характерной точки	Средняя квадратическая погрешность положения характерной точки (Mt), м	Описание обозначения точки на местности (при наличии)
	X	Y			
1	2	3	4	5	6
1548	420920.08	4128639.82	Аналитический метод	0.10	Закрепление отсутствует
1549	420849.83	4128460.74	Аналитический метод	0.10	Закрепление отсутствует
1550	420806.91	4128349.87	Аналитический метод	0.10	Закрепление отсутствует
1551	420750.41	4128197.36	Аналитический метод	0.10	Закрепление отсутствует
1552	420673.01	4127994.93	Аналитический метод	0.10	Закрепление отсутствует
1553	420582.14	4127758.12	Аналитический метод	0.10	Закрепление отсутствует
1554	420541.92	4127651.04	Аналитический метод	0.10	Закрепление отсутствует
1555	420511.45	4127567.43	Аналитический метод	0.10	Закрепление отсутствует
1556	420492.66	4127517.90	Аналитический метод	0.10	Закрепление отсутствует
1557	420445.73	4127400.30	Аналитический метод	0.10	Закрепление отсутствует
1558	420423.70	4127343.42	Аналитический метод	0.10	Закрепление отсутствует
1559	420411.39	4127310.53	Аналитический метод	0.10	Закрепление отсутствует
1560	420307.54	4127026.16	Аналитический метод	0.10	Закрепление отсутствует
1561	420269.78	4126920.93	Аналитический метод	0.10	Закрепление отсутствует
1562	420251.03	4126867.06	Аналитический метод	0.10	Закрепление отсутствует
1563	420176.82	4126832.17	Аналитический метод	0.10	Закрепление отсутствует
1564	420095.64	4126794.13	Аналитический метод	0.10	Закрепление отсутствует
1565	419945.63	4126725.58	Аналитический метод	0.10	Закрепление отсутствует
1566	419817.72	4126665.21	Аналитический метод	0.10	Закрепление отсутствует
1567	419640.15	4126583.36	Аналитический метод	0.10	Закрепление отсутствует
1568	419582.28	4126556.00	Аналитический метод	0.10	Закрепление отсутствует
1569	419422.13	4126479.70	Аналитический метод	0.10	Закрепление отсутствует
1570	419412.91	4126475.07	Аналитический метод	0.10	Закрепление отсутствует
1571	419387.76	4126484.60	Аналитический метод	0.10	Закрепление отсутствует
1572	419238.29	4126538.34	Аналитический метод	0.10	Закрепление отсутствует

2. Сведения о характерных точках границ объекта					
Обозначение характерных точек границ	Координаты, м		Метод определения координат характерной точки	Средняя квадратическая погрешность положения характерной точки (Mt), м	Описание обозначения точки на местности (при наличии)
	X	Y			
1	2	3	4	5	6
1573	419193.54	4126554.83	Аналитический метод	0.10	Закрепление отсутствует
1574	419118.96	4126583.78	Аналитический метод	0.10	Закрепление отсутствует
1575	419095.62	4126591.01	Аналитический метод	0.10	Закрепление отсутствует
1576	419080.90	4126591.05	Аналитический метод	0.10	Закрепление отсутствует
1577	419069.22	4126583.38	Аналитический метод	0.10	Закрепление отсутствует
1578	419003.67	4126506.71	Аналитический метод	0.10	Закрепление отсутствует
1579	418979.94	4126477.35	Аналитический метод	0.10	Закрепление отсутствует
1580	418947.34	4126437.31	Аналитический метод	0.10	Закрепление отсутствует
1581	418944.30	4126435.20	Аналитический метод	0.10	Закрепление отсутствует
1582	418886.93	4126410.53	Аналитический метод	0.10	Закрепление отсутствует
1583	418862.81	4126399.79	Аналитический метод	0.10	Закрепление отсутствует
1584	418758.12	4126357.34	Аналитический метод	0.10	Закрепление отсутствует
1585	418741.14	4126350.89	Аналитический метод	0.10	Закрепление отсутствует
1586	418675.94	4126317.47	Аналитический метод	0.10	Закрепление отсутствует
1587	418579.55	4126270.07	Аналитический метод	0.10	Закрепление отсутствует
1588	418572.48	4126265.87	Аналитический метод	0.10	Закрепление отсутствует
1589	418547.13	4126254.52	Аналитический метод	0.10	Закрепление отсутствует
1590	418540.20	4126246.70	Аналитический метод	0.10	Закрепление отсутствует
1591	418532.66	4126232.37	Аналитический метод	0.10	Закрепление отсутствует
1592	418506.29	4126175.28	Аналитический метод	0.10	Закрепление отсутствует
1593	418448.03	4126059.68	Аналитический метод	0.10	Закрепление отсутствует
1594	418433.95	4126034.94	Аналитический метод	0.10	Закрепление отсутствует
1595	418428.31	4126024.30	Аналитический метод	0.10	Закрепление отсутствует
1596	418427.15	4126021.92	Аналитический метод	0.10	Закрепление отсутствует
1597	418405.58	4126013.33	Аналитический метод	0.10	Закрепление отсутствует

2. Сведения о характерных точках границ объекта					
Обозначение характерных точек границ	Координаты, м		Метод определения координат характерной точки	Средняя квадратическая погрешность положения характерной точки (Mt), м	Описание обозначения точки на местности (при наличии)
	X	Y			
1	2	3	4	5	6
1598	418385.61	4126006.70	Аналитический метод	0.10	Закрепление отсутствует
1599	418317.74	4125984.44	Аналитический метод	0.10	Закрепление отсутствует
1600	418198.81	4125944.54	Аналитический метод	0.10	Закрепление отсутствует
1601	417974.27	4125869.65	Аналитический метод	0.10	Закрепление отсутствует
1602	417801.71	4125810.87	Аналитический метод	0.10	Закрепление отсутствует
1603	417776.96	4125802.33	Аналитический метод	0.10	Закрепление отсутствует
1604	417745.94	4125801.05	Аналитический метод	0.10	Закрепление отсутствует
1605	417686.05	4125798.07	Аналитический метод	0.10	Закрепление отсутствует
1606	417659.43	4125797.50	Аналитический метод	0.10	Закрепление отсутствует
1607	417592.06	4125796.18	Аналитический метод	0.10	Закрепление отсутствует
1608	417340.52	4125784.40	Аналитический метод	0.10	Закрепление отсутствует
1609	417233.80	4125779.32	Аналитический метод	0.10	Закрепление отсутствует
1610	417225.06	4125778.81	Аналитический метод	0.10	Закрепление отсутствует
1611	417197.62	4125773.18	Аналитический метод	0.10	Закрепление отсутствует
1612	417067.63	4125753.10	Аналитический метод	0.10	Закрепление отсутствует
1613	417057.51	4125751.30	Аналитический метод	0.10	Закрепление отсутствует
1614	417038.92	4125746.65	Аналитический метод	0.10	Закрепление отсутствует
1615	416985.98	4125735.64	Аналитический метод	0.10	Закрепление отсутствует
1616	416970.58	4125729.07	Аналитический метод	0.10	Закрепление отсутствует
1617	416950.22	4125721.04	Аналитический метод	0.10	Закрепление отсутствует
1618	416746.09	4125630.92	Аналитический метод	0.10	Закрепление отсутствует
1619	416714.67	4125618.70	Аналитический метод	0.10	Закрепление отсутствует
1620	416709.02	4125615.84	Аналитический метод	0.10	Закрепление отсутствует
1621	416657.97	4125610.06	Аналитический метод	0.10	Закрепление отсутствует
1622	416523.87	4125600.13	Аналитический метод	0.10	Закрепление отсутствует

2. Сведения о характерных точках границ объекта					
Обозначение характерных точек границ	Координаты, м		Метод определения координат характерной точки	Средняя квадратическая погрешность положения характерной точки (Mt), м	Описание обозначения точки на местности (при наличии)
	X	Y			
1	2	3	4	5	6
1623	416234.13	4125579.08	Аналитический метод	0.10	Закрепление отсутствует
1624	416214.08	4125578.26	Аналитический метод	0.10	Закрепление отсутствует
1625	416194.16	4125576.20	Аналитический метод	0.10	Закрепление отсутствует
1626	416184.27	4125576.29	Аналитический метод	0.10	Закрепление отсутствует
1627	416150.92	4125574.30	Аналитический метод	0.10	Закрепление отсутствует
1628	416126.39	4125570.39	Аналитический метод	0.10	Закрепление отсутствует
1629	416016.77	4125545.18	Аналитический метод	0.10	Закрепление отсутствует
1630	416006.13	4125543.78	Аналитический метод	0.10	Закрепление отсутствует
1631	415940.12	4125534.58	Аналитический метод	0.10	Закрепление отсутствует
1632	415887.02	4125527.84	Аналитический метод	0.10	Закрепление отсутствует
1633	415787.18	4125513.29	Аналитический метод	0.10	Закрепление отсутствует
1634	415778.91	4125511.48	Аналитический метод	0.10	Закрепление отсутствует
1635	415771.89	4125508.69	Аналитический метод	0.10	Закрепление отсутствует
1636	415747.75	4125496.90	Аналитический метод	0.10	Закрепление отсутствует
1637	415681.35	4125462.79	Аналитический метод	0.10	Закрепление отсутствует
1638	415601.72	4125423.31	Аналитический метод	0.10	Закрепление отсутствует
1639	415568.33	4125434.97	Аналитический метод	0.10	Закрепление отсутствует
1640	415454.44	4125470.66	Аналитический метод	0.10	Закрепление отсутствует
1641	415390.15	4125491.53	Аналитический метод	0.10	Закрепление отсутствует
1642	415334.52	4125479.88	Аналитический метод	0.10	Закрепление отсутствует
1643	415290.10	4125469.35	Аналитический метод	0.10	Закрепление отсутствует
1644	415257.20	4125462.13	Аналитический метод	0.10	Закрепление отсутствует
1645	415245.40	4125459.37	Аналитический метод	0.10	Закрепление отсутствует
1646	415238.49	4125460.60	Аналитический метод	0.10	Закрепление отсутствует
1647	415231.93	4125459.97	Аналитический метод	0.10	Закрепление отсутствует

2. Сведения о характерных точках границ объекта					
Обозначение характерных точек границ	Координаты, м		Метод определения координат характерной точки	Средняя квадратическая погрешность положения характерной точки (Mt), м	Описание обозначения точки на местности (при наличии)
	X	Y			
1	2	3	4	5	6
1648	415207.01	4125454.16	Аналитический метод	0.10	Закрепление отсутствует
1649	415114.60	4125511.56	Аналитический метод	0.10	Закрепление отсутствует
1650	415110.09	4125514.89	Аналитический метод	0.10	Закрепление отсутствует
1651	415102.32	4125517.77	Аналитический метод	0.10	Закрепление отсутствует
1652	415095.16	4125518.10	Аналитический метод	0.10	Закрепление отсутствует
1653	415088.57	4125516.53	Аналитический метод	0.10	Закрепление отсутствует
1654	415083.42	4125513.80	Аналитический метод	0.10	Закрепление отсутствует
1655	415076.17	4125506.08	Аналитический метод	0.10	Закрепление отсутствует
1656	415072.51	4125498.54	Аналитический метод	0.10	Закрепление отсутствует
1657	415071.74	4125487.96	Аналитический метод	0.10	Закрепление отсутствует
1658	415075.04	4125478.62	Аналитический метод	0.10	Закрепление отсутствует
1659	415081.49	4125471.48	Аналитический метод	0.10	Закрепление отсутствует
1660	415087.61	4125468.10	Аналитический метод	0.10	Закрепление отсутствует
1661	415153.51	4125427.20	Аналитический метод	0.10	Закрепление отсутствует
1662	415009.95	4125355.34	Аналитический метод	0.10	Закрепление отсутствует
1663	415006.08	4125364.91	Аналитический метод	0.10	Закрепление отсутствует
1664	414994.82	4125381.87	Аналитический метод	0.10	Закрепление отсутствует
1665	414984.62	4125391.95	Аналитический метод	0.10	Закрепление отсутствует
1666	414984.26	4125398.31	Аналитический метод	0.10	Закрепление отсутствует
1667	414984.22	4125398.78	Аналитический метод	0.10	Закрепление отсутствует
1668	414972.06	4125524.20	Аналитический метод	0.10	Закрепление отсутствует
1669	414971.96	4125524.96	Аналитический метод	0.10	Закрепление отсутствует
1670	414964.98	4125580.79	Аналитический метод	0.10	Закрепление отсутствует
1671	414968.09	4125580.24	Аналитический метод	0.10	Закрепление отсутствует
1672	414968.30	4125580.22	Аналитический метод	0.10	Закрепление отсутствует

2. Сведения о характерных точках границ объекта					
Обозначение характерных точек границ	Координаты, м		Метод определения координат характерной точки	Средняя квадратическая погрешность положения характерной точки (Mt), м	Описание обозначения точки на местности (при наличии)
	X	Y			
1	2	3	4	5	6
1673	414968.71	4125580.33	Аналитический метод	0.10	Закрепление отсутствует
1674	414997.46	4125594.48	Аналитический метод	0.10	Закрепление отсутствует
1675	414997.55	4125594.53	Аналитический метод	0.10	Закрепление отсутствует
1676	414997.91	4125594.92	Аналитический метод	0.10	Закрепление отсутствует
1677	414998.01	4125595.43	Аналитический метод	0.10	Закрепление отсутствует
1678	414997.86	4125595.92	Аналитический метод	0.10	Закрепление отсутствует
1679	414997.48	4125596.27	Аналитический метод	0.10	Закрепление отсутствует
1680	414996.97	4125596.39	Аналитический метод	0.10	Закрепление отсутствует
1681	414996.58	4125596.28	Аналитический метод	0.10	Закрепление отсутствует
1682	414968.11	4125582.27	Аналитический метод	0.10	Закрепление отсутствует
1683	414966.16	4125582.61	Аналитический метод	0.10	Закрепление отсутствует
1684	414968.53	4125584.53	Аналитический метод	0.10	Закрепление отсутствует
1685	414996.87	4125598.24	Аналитический метод	0.10	Закрепление отсутствует
1686	414996.97	4125598.30	Аналитический метод	0.10	Закрепление отсутствует
1687	414997.33	4125598.68	Аналитический метод	0.10	Закрепление отсутствует
1688	414997.43	4125599.18	Аналитический метод	0.10	Закрепление отсутствует
1689	414997.28	4125599.69	Аналитический метод	0.10	Закрепление отсутствует
1690	414996.90	4125600.03	Аналитический метод	0.10	Закрепление отсутствует
1691	414996.39	4125600.14	Аналитический метод	0.10	Закрепление отсутствует
1692	414996.00	4125600.05	Аналитический метод	0.10	Закрепление отсутствует
1693	414967.55	4125586.28	Аналитический метод	0.10	Закрепление отсутствует
1694	414967.45	4125586.22	Аналитический метод	0.10	Закрепление отсутствует
1695	414967.36	4125586.16	Аналитический метод	0.10	Закрепление отсутствует
1696	414963.66	4125583.16	Аналитический метод	0.10	Закрепление отсутствует
1697	414961.64	4125584.02	Аналитический метод	0.10	Закрепление отсутствует

2. Сведения о характерных точках границ объекта					
Обозначение характерных точек границ	Координаты, м		Метод определения координат характерной точки	Средняя квадратическая погрешность положения характерной точки (Mt), м	Описание обозначения точки на местности (при наличии)
	X	Y			
1	2	3	4	5	6
1698	414961.21	4125584.10	Аналитический метод	0.10	Закрепление отсутствует
1699	414960.81	4125584.01	Аналитический метод	0.10	Закрепление отсутствует
1700	414933.63	4125570.73	Аналитический метод	0.10	Закрепление отсутствует
1701	414933.53	4125570.68	Аналитический метод	0.10	Закрепление отсутствует
1702	414933.19	4125570.30	Аналитический метод	0.10	Закрепление отсутствует
1703	414933.07	4125569.79	Аналитический метод	0.10	Закрепление отсутствует
1704	414933.23	4125569.29	Аналитический метод	0.10	Закрепление отсутствует
1705	414933.60	4125568.95	Аналитический метод	0.10	Закрепление отсутствует
1706	414934.11	4125568.84	Аналитический метод	0.10	Закрепление отсутствует
1707	414934.51	4125568.94	Аналитический метод	0.10	Закрепление отсутствует
1708	414961.28	4125582.00	Аналитический метод	0.10	Закрепление отсутствует
1709	414962.11	4125581.65	Аналитический метод	0.10	Закрепление отсутствует
1710	414961.63	4125581.11	Аналитический метод	0.10	Закрепление отсутствует
1711	414935.49	4125568.07	Аналитический метод	0.10	Закрепление отсутствует
1712	414935.41	4125568.01	Аналитический метод	0.10	Закрепление отсутствует
1713	414935.06	4125567.65	Аналитический метод	0.10	Закрепление отсутствует
1714	414934.94	4125567.14	Аналитический метод	0.10	Закрепление отсутствует
1715	414935.10	4125566.64	Аналитический метод	0.10	Закрепление отсутствует
1716	414935.48	4125566.29	Аналитический метод	0.10	Закрепление отсутствует
1717	414935.98	4125566.18	Аналитический метод	0.10	Закрепление отсутствует
1718	414936.39	4125566.27	Аналитический метод	0.10	Закрепление отсутствует
1719	414962.51	4125579.32	Аналитический метод	0.10	Закрепление отсутствует
1720	414962.77	4125579.45	Аналитический метод	0.10	Закрепление отсутствует
1721	414962.97	4125579.62	Аналитический метод	0.10	Закрепление отсутствует
1722	414963.09	4125579.76	Аналитический метод	0.10	Закрепление отсутствует

2. Сведения о характерных точках границ объекта					
Обозначение характерных точек границ	Координаты, м		Метод определения координат характерной точки	Средняя квадратическая погрешность положения характерной точки (Mt), м	Описание обозначения точки на местности (при наличии)
	X	Y			
1	2	3	4	5	6
1723	414970.06	4125524.00	Аналитический метод	0.10	Закрепление отсутствует
1724	414982.27	4125398.18	Аналитический метод	0.10	Закрепление отсутствует
1725	414982.50	4125394.07	Аналитический метод	0.10	Закрепление отсутствует
1726	414980.35	4125396.20	Аналитический метод	0.10	Закрепление отсутствует
1727	414965.03	4125406.37	Аналитический метод	0.10	Закрепление отсутствует
1728	414948.11	4125413.57	Аналитический метод	0.10	Закрепление отсутствует
1729	414931.53	4125417.37	Аналитический метод	0.10	Закрепление отсутствует
1730	414909.35	4125418.07	Аналитический метод	0.10	Закрепление отсутствует
1731	414869.16	4125416.28	Аналитический метод	0.10	Закрепление отсутствует
1732	414868.30	4125435.58	Аналитический метод	0.10	Закрепление отсутствует
1733	414846.92	4125434.66	Аналитический метод	0.10	Закрепление отсутствует
1734	414847.74	4125415.32	Аналитический метод	0.10	Закрепление отсутствует
1735	414842.18	4125415.09	Аналитический метод	0.10	Закрепление отсутствует
1736	414820.88	4125411.93	Аналитический метод	0.10	Закрепление отсутствует
1737	414804.42	4125406.09	Аналитический метод	0.10	Закрепление отсутствует
1738	414793.22	4125400.07	Аналитический метод	0.10	Закрепление отсутствует
1739	414781.39	4125391.46	Аналитический метод	0.10	Закрепление отсутствует
1740	414772.10	4125382.50	Аналитический метод	0.10	Закрепление отсутствует
1741	414761.94	4125369.27	Аналитический метод	0.10	Закрепление отсутствует
1742	414752.42	4125350.34	Аналитический метод	0.10	Закрепление отсутствует
1743	414747.41	4125331.73	Аналитический метод	0.10	Закрепление отсутствует
1744	414746.12	4125310.84	Аналитический метод	0.10	Закрепление отсутствует
1745	414747.25	4125284.54	Аналитический метод	0.10	Закрепление отсутствует
1746	414730.42	4125288.95	Аналитический метод	0.10	Закрепление отсутствует
1747	414695.24	4125298.26	Аналитический метод	0.10	Закрепление отсутствует

2. Сведения о характерных точках границ объекта					
Обозначение характерных точек границ	Координаты, м		Метод определения координат характерной точки	Средняя квадратическая погрешность положения характерной точки (Mt), м	Описание обозначения точки на местности (при наличии)
	X	Y			
1	2	3	4	5	6
1748	414592.67	4125327.79	Аналитический метод	0.10	Закрепление отсутствует
1749	414532.91	4125345.73	Аналитический метод	0.10	Закрепление отсутствует
1750	414501.68	4125354.93	Аналитический метод	0.10	Закрепление отсутствует
1751	414478.73	4125365.01	Аналитический метод	0.10	Закрепление отсутствует
1752	414455.92	4125379.30	Аналитический метод	0.10	Закрепление отсутствует
1753	414442.84	4125391.72	Аналитический метод	0.10	Закрепление отсутствует
1754	414422.86	4125413.39	Аналитический метод	0.10	Закрепление отсутствует
1755	414398.41	4125442.27	Аналитический метод	0.10	Закрепление отсутствует
1756	414383.03	4125457.17	Аналитический метод	0.10	Закрепление отсутствует
1757	414361.41	4125473.51	Аналитический метод	0.10	Закрепление отсутствует
1758	414347.55	4125480.69	Аналитический метод	0.10	Закрепление отсутствует
1759	414317.29	4125493.62	Аналитический метод	0.10	Закрепление отсутствует
1760	414268.58	4125513.24	Аналитический метод	0.10	Закрепление отсутствует
1761	414256.29	4125520.28	Аналитический метод	0.10	Закрепление отсутствует
1762	414249.22	4125529.16	Аналитический метод	0.10	Закрепление отсутствует
1763	414246.66	4125535.81	Аналитический метод	0.10	Закрепление отсутствует
1764	414245.89	4125539.88	Аналитический метод	0.10	Закрепление отсутствует
1765	414246.46	4125546.49	Аналитический метод	0.10	Закрепление отсутствует
1766	414250.39	4125565.90	Аналитический метод	0.10	Закрепление отсутствует
1767	414244.02	4125567.19	Аналитический метод	0.10	Закрепление отсутствует
1768	414240.02	4125547.41	Аналитический метод	0.10	Закрепление отсутствует
1769	414239.34	4125539.54	Аналитический метод	0.10	Закрепление отсутствует
1770	414240.40	4125534.02	Аналитический метод	0.10	Закрепление отсутствует
1771	414243.52	4125525.91	Аналитический метод	0.10	Закрепление отсутствует
1772	414251.98	4125515.26	Аналитический метод	0.10	Закрепление отсутствует

2. Сведения о характерных точках границ объекта					
Обозначение характерных точек границ	Координаты, м		Метод определения координат характерной точки	Средняя квадратическая погрешность положения характерной точки (M _t), м	Описание обозначения точки на местности (при наличии)
	X	Y			
1	2	3	4	5	6
1773	414265.74	4125507.38	Аналитический метод	0.10	Закрепление отсутствует
1774	414314.79	4125487.60	Аналитический метод	0.10	Закрепление отсутствует
1775	414344.78	4125474.80	Аналитический метод	0.10	Закрепление отсутствует
1776	414348.64	4125472.80	Аналитический метод	0.10	Закрепление отсутствует
1777	414295.61	4125487.12	Аналитический метод	0.10	Закрепление отсутствует
1778	414236.97	4125502.98	Аналитический метод	0.10	Закрепление отсутствует
1779	414192.03	4125514.84	Аналитический метод	0.10	Закрепление отсутствует
1780	414190.33	4125508.64	Аналитический метод	0.10	Закрепление отсутствует
1781	414172.73	4125513.52	Аналитический метод	0.10	Закрепление отсутствует
1782	414133.24	4125524.48	Аналитический метод	0.10	Закрепление отсутствует
1783	414093.72	4125535.43	Аналитический метод	0.10	Закрепление отсутствует
1784	414030.49	4125552.98	Аналитический метод	0.10	Закрепление отсутствует
1785	414104.69	4125831.85	Аналитический метод	0.10	Закрепление отсутствует
1786	414141.66	4125970.44	Аналитический метод	0.10	Закрепление отсутствует
1787	414171.24	4126078.34	Аналитический метод	0.10	Закрепление отсутствует
1788	414194.14	4126071.71	Аналитический метод	0.10	Закрепление отсутствует
1789	414202.00	4126069.25	Аналитический метод	0.10	Закрепление отсутствует
1790	414204.33	4126068.55	Аналитический метод	0.10	Закрепление отсутствует
1791	414213.02	4126065.96	Аналитический метод	0.10	Закрепление отсутствует
1792	414218.12	4126064.65	Аналитический метод	0.10	Закрепление отсутствует
1793	414220.76	4126064.69	Аналитический метод	0.10	Закрепление отсутствует
1794	414222.85	4126065.90	Аналитический метод	0.10	Закрепление отсутствует
1795	414224.15	4126068.02	Аналитический метод	0.10	Закрепление отсутствует
1796	414224.16	4126070.90	Аналитический метод	0.10	Закрепление отсутствует
1797	414222.59	4126073.33	Аналитический метод	0.10	Закрепление отсутствует

2. Сведения о характерных точках границ объекта					
Обозначение характерных точек границ	Координаты, м		Метод определения координат характерной точки	Средняя квадратическая погрешность положения характерной точки (Mt), м	Описание обозначения точки на местности (при наличии)
	X	Y			
1	2	3	4	5	6
1798	414220.61	4126074.34	Аналитический метод	0.10	Закрепление отсутствует
1799	414215.70	4126075.61	Аналитический метод	0.10	Закрепление отсутствует
1800	414207.17	4126078.15	Аналитический метод	0.10	Закрепление отсутствует
1801	414204.92	4126078.81	Аналитический метод	0.10	Закрепление отсутствует
1802	414197.03	4126081.29	Аналитический метод	0.10	Закрепление отсутствует
1803	414170.90	4126088.86	Аналитический метод	0.10	Закрепление отсутствует
1804	414173.30	4126097.85	Аналитический метод	0.10	Закрепление отсутствует
1805	414114.15	4126113.95	Аналитический метод	0.10	Закрепление отсутствует
1806	414114.79	4126116.41	Аналитический метод	0.10	Закрепление отсутствует
1807	414114.72	4126121.70	Аналитический метод	0.10	Закрепление отсутствует
1808	414111.73	4126126.43	Аналитический метод	0.10	Закрепление отсутствует
1809	414107.80	4126128.56	Аналитический метод	0.10	Закрепление отсутствует
1810	414034.05	4126149.18	Аналитический метод	0.10	Закрепление отсутствует
1811	413931.92	4126177.05	Аналитический метод	0.10	Закрепление отсутствует
1812	413839.25	4126202.36	Аналитический метод	0.10	Закрепление отсутствует
1813	413786.09	4126216.78	Аналитический метод	0.10	Закрепление отсутствует
1814	413783.28	4126221.10	Аналитический метод	0.10	Закрепление отсутствует
1815	413796.28	4126274.30	Аналитический метод	0.10	Закрепление отсутствует
1816	413836.63	4126312.08	Аналитический метод	0.10	Закрепление отсутствует
1817	413848.83	4126358.16	Аналитический метод	0.10	Закрепление отсутствует
1818	413848.63	4126363.93	Аналитический метод	0.10	Закрепление отсутствует
1819	413845.04	4126368.80	Аналитический метод	0.10	Закрепление отсутствует
1820	413839.73	4126370.70	Аналитический метод	0.10	Закрепление отсутствует
1821	413834.22	4126369.40	Аналитический метод	0.10	Закрепление отсутствует
1822	413830.87	4126366.31	Аналитический метод	0.10	Закрепление отсутствует

2. Сведения о характерных точках границ объекта					
Обозначение характерных точек границ	Координаты, м		Метод определения координат характерной точки	Средняя квадратическая погрешность положения характерной точки (Mt), м	Описание обозначения точки на местности (при наличии)
	X	Y			
1	2	3	4	5	6
1823	413829.49	4126363.28	Аналитический метод	0.10	Закрепление отсутствует
1824	413818.76	4126322.75	Аналитический метод	0.10	Закрепление отсутствует
1825	413778.27	4126284.83	Аналитический метод	0.10	Закрепление отсутствует
1826	413762.83	4126221.64	Аналитический метод	0.10	Закрепление отсутствует
1827	413762.68	4126217.58	Аналитический метод	0.10	Закрепление отсутствует
1828	413764.45	4126213.35	Аналитический метод	0.10	Закрепление отсутствует
1829	413771.40	4126202.67	Аналитический метод	0.10	Закрепление отсутствует
1830	413774.09	4126199.90	Аналитический метод	0.10	Закрепление отсутствует
1831	413777.17	4126198.47	Аналитический метод	0.10	Закрепление отсутствует
1832	413834.00	4126183.05	Аналитический метод	0.10	Закрепление отсутствует
1833	413926.65	4126157.75	Аналитический метод	0.10	Закрепление отсутствует
1834	414028.73	4126129.89	Аналитический метод	0.10	Закрепление отсутствует
1835	414092.95	4126111.94	Аналитический метод	0.10	Закрепление отсутствует
1836	414084.95	4126081.17	Аналитический метод	0.10	Закрепление отсутствует
1837	414085.09	4126075.67	Аналитический метод	0.10	Закрепление отсутствует
1838	414088.01	4126071.16	Аналитический метод	0.10	Закрепление отсутствует
1839	414092.04	4126069.00	Аналитический метод	0.10	Закрепление отсутствует
1840	414120.40	4126061.39	Аналитический метод	0.10	Закрепление отсутствует
1841	414133.68	4126057.75	Аналитический метод	0.10	Закрепление отсутствует
1842	414138.72	4126057.63	Аналитический метод	0.10	Закрепление отсутствует
1843	414142.96	4126059.73	Аналитический метод	0.10	Закрепление отсутствует
1844	414145.74	4126063.49	Аналитический метод	0.10	Закрепление отсутствует
1845	414161.81	4126059.07	Аналитический метод	0.10	Закрепление отсутствует
1846	414137.79	4125971.47	Аналитический метод	0.10	Закрепление отсутствует
1847	414100.82	4125832.88	Аналитический метод	0.10	Закрепление отсутствует

2. Сведения о характерных точках границ объекта					
Обозначение характерных точек границ	Координаты, м		Метод определения координат характерной точки	Средняя квадратическая погрешность положения характерной точки (Mt), м	Описание обозначения точки на местности (при наличии)
	X	Y			
1	2	3	4	5	6
1848	414025.60	4125550.19	Аналитический метод	0.10	Закрепление отсутствует
1849	414092.64	4125531.59	Аналитический метод	0.10	Закрепление отсутствует
1850	414132.16	4125520.63	Аналитический метод	0.10	Закрепление отсутствует
1851	414171.66	4125509.67	Аналитический метод	0.10	Закрепление отсутствует
1852	414193.12	4125503.72	Аналитический метод	0.10	Закрепление отсутствует
1853	414194.84	4125509.95	Аналитический метод	0.10	Закрепление отсутствует
1854	414228.26	4125501.00	Аналитический метод	0.10	Закрепление отсутствует
1855	414177.41	4125452.78	Аналитический метод	0.10	Закрепление отсутствует
1856	414171.23	4125446.71	Аналитический метод	0.10	Закрепление отсутствует
1857	414164.92	4125440.78	Аналитический метод	0.10	Закрепление отсутствует
1858	414129.82	4125450.17	Аналитический метод	0.10	Закрепление отсутствует
1859	414092.67	4125460.15	Аналитический метод	0.10	Закрепление отсутствует
1860	414074.46	4125464.52	Аналитический метод	0.10	Закрепление отсутствует
1861	414071.90	4125468.40	Аналитический метод	0.10	Закрепление отсутствует
1862	414068.59	4125470.47	Аналитический метод	0.10	Закрепление отсутствует
1863	414065.83	4125471.59	Аналитический метод	0.10	Закрепление отсутствует
1864	414062.84	4125472.78	Аналитический метод	0.10	Закрепление отсутствует
1865	414059.10	4125473.51	Аналитический метод	0.10	Закрепление отсутствует
1866	414054.26	4125472.24	Аналитический метод	0.10	Закрепление отсутствует
1867	414050.72	4125468.94	Аналитический метод	0.10	Закрепление отсутствует
1868	414049.14	4125464.09	Аналитический метод	0.10	Закрепление отсутствует
1869	414050.28	4125458.82	Аналитический метод	0.10	Закрепление отсутствует
1870	414054.05	4125454.90	Аналитический метод	0.10	Закрепление отсутствует
1871	414054.86	4125452.49	Аналитический метод	0.10	Закрепление отсутствует
1872	414057.36	4125449.25	Аналитический метод	0.10	Закрепление отсутствует

2. Сведения о характерных точках границ объекта					
Обозначение характерных точек границ	Координаты, м		Метод определения координат характерной точки	Средняя квадратическая погрешность положения характерной точки (M _t), м	Описание обозначения точки на местности (при наличии)
	X	Y			
1	2	3	4	5	6
1873	414061.49	4125447.13	Аналитический метод	0.10	Закрепление отсутствует
1874	414087.71	4125440.78	Аналитический метод	0.10	Закрепление отсутствует
1875	414124.63	4125430.85	Аналитический метод	0.10	Закрепление отсутствует
1876	414166.42	4125419.69	Аналитический метод	0.10	Закрепление отсутствует
1877	414172.08	4125419.83	Аналитический метод	0.10	Закрепление отсутствует
1878	414176.32	4125422.52	Аналитический метод	0.10	Закрепление отсутствует
1879	414178.45	4125426.05	Аналитический метод	0.10	Закрепление отсутствует
1880	414183.29	4125430.67	Аналитический метод	0.10	Закрепление отсутствует
1881	414184.90	4125432.10	Аналитический метод	0.10	Закрепление отсутствует
1882	414191.34	4125438.42	Аналитический метод	0.10	Закрепление отсутствует
1883	414237.18	4125482.20	Аналитический метод	0.10	Закрепление отсутствует
1884	414290.40	4125467.81	Аналитический метод	0.10	Закрепление отсутствует
1885	414346.34	4125452.70	Аналитический метод	0.10	Закрепление отсутствует
1886	414376.60	4125415.87	Аналитический метод	0.10	Закрепление отсутствует
1887	414409.05	4125376.68	Аналитический метод	0.10	Закрепление отсутствует
1888	414442.95	4125334.91	Аналитический метод	0.10	Закрепление отсутствует
1889	414450.78	4125332.63	Аналитический метод	0.10	Закрепление отсутствует
1890	414515.65	4125314.91	Аналитический метод	0.10	Закрепление отсутствует
1891	414580.22	4125297.17	Аналитический метод	0.10	Закрепление отсутствует
1892	414644.59	4125279.44	Аналитический метод	0.10	Закрепление отсутствует
1893	414709.20	4125261.56	Аналитический метод	0.10	Закрепление отсутствует
1894	414748.71	4125250.47	Аналитический метод	0.10	Закрепление отсутствует
1895	414748.75	4125249.56	Аналитический метод	0.10	Закрепление отсутствует
1896	414753.97	4125227.31	Аналитический метод	0.10	Закрепление отсутствует
1897	414760.78	4125212.32	Аналитический метод	0.10	Закрепление отсутствует

2. Сведения о характерных точках границ объекта					
Обозначение характерных точек границ	Координаты, м		Метод определения координат характерной точки	Средняя квадратическая погрешность положения характерной точки (Mt), м	Описание обозначения точки на местности (при наличии)
	X	Y			
1	2	3	4	5	6
1898	414770.31	4125198.24	Аналитический метод	0.10	Закрепление отсутствует
1899	414782.61	4125185.52	Аналитический метод	0.10	Закрепление отсутствует
1900	414799.14	4125173.89	Аналитический метод	0.10	Закрепление отсутствует
1901	414817.97	4125165.73	Аналитический метод	0.10	Закрепление отсутствует
1902	414837.91	4125161.61	Аналитический метод	0.10	Закрепление отсутствует
1903	414851.90	4125161.16	Аналитический метод	0.10	Закрепление отсутствует
1904	414923.65	4125163.89	Аналитический метод	0.10	Закрепление отсутствует
1905	414942.31	4125166.39	Аналитический метод	0.10	Закрепление отсутствует
1906	414957.95	4125171.37	Аналитический метод	0.10	Закрепление отсутствует
1907	414975.31	4125180.62	Аналитический метод	0.10	Закрепление отсутствует
1908	414988.80	4125191.40	Аналитический метод	0.10	Закрепление отсутствует
1909	415002.12	4125206.97	Аналитический метод	0.10	Закрепление отсутствует
1910	415011.20	4125223.15	Аналитический метод	0.10	Закрепление отсутствует
1911	415017.75	4125243.46	Аналитический метод	0.10	Закрепление отсутствует
1912	415018.64	4125253.90	Аналитический метод	0.10	Закрепление отсутствует
1913	415067.68	4125284.46	Аналитический метод	0.10	Закрепление отсутствует
1914	415116.44	4125314.48	Аналитический метод	0.10	Закрепление отсутствует
1915	415165.45	4125344.60	Аналитический метод	0.10	Закрепление отсутствует
1916	415212.63	4125373.23	Аналитический метод	0.10	Закрепление отсутствует
1917	415271.53	4125386.96	Аналитический метод	0.10	Закрепление отсутствует
1918	415296.21	4125419.49	Аналитический метод	0.10	Закрепление отсутствует
1919	415301.23	4125420.60	Аналитический метод	0.10	Закрепление отсутствует
1920	415345.37	4125431.04	Аналитический метод	0.10	Закрепление отсутствует
1921	415387.40	4125439.84	Аналитический метод	0.10	Закрепление отсутствует
1922	415439.24	4125423.02	Аналитический метод	0.10	Закрепление отсутствует

2. Сведения о характерных точках границ объекта					
Обозначение характерных точек границ	Координаты, м		Метод определения координат характерной точки	Средняя квадратическая погрешность положения характерной точки (Mt), м	Описание обозначения точки на местности (при наличии)
	X	Y			
1	2	3	4	5	6
1923	415510.78	4125400.78	Аналитический метод	0.10	Закрепление отсутствует
1924	415552.52	4125387.52	Аналитический метод	0.10	Закрепление отсутствует
1925	415605.05	4125369.18	Аналитический метод	0.10	Закрепление отсутствует
1926	415703.90	4125418.16	Аналитический метод	0.10	Закрепление отсутствует
1927	415770.17	4125452.19	Аналитический метод	0.10	Закрепление отсутствует
1928	415792.14	4125462.92	Аналитический метод	0.10	Закрепление отсутствует
1929	415796.20	4125464.09	Аналитический метод	0.10	Закрепление отсутствует
1930	415893.73	4125478.29	Аналитический метод	0.10	Закрепление отсутствует
1931	415946.79	4125485.01	Аналитический метод	0.10	Закрепление отсутствует
1932	415977.40	4125489.37	Аналитический метод	0.10	Закрепление отсутствует
1933	416040.53	4125497.45	Аналитический метод	0.10	Закрепление отсутствует
1934	416110.47	4125506.74	Аналитический метод	0.10	Закрепление отсутствует
1935	416158.20	4125513.14	Аналитический метод	0.10	Закрепление отсутствует
1936	416209.83	4125519.97	Аналитический метод	0.10	Закрепление отсутствует
1937	416260.85	4125527.00	Аналитический метод	0.10	Закрепление отсутствует
1938	416321.62	4125535.19	Аналитический метод	0.10	Закрепление отсутствует
1939	416353.29	4125537.44	Аналитический метод	0.10	Закрепление отсутствует
1940	416392.22	4125539.77	Аналитический метод	0.10	Закрепление отсутствует
1941	416458.11	4125544.95	Аналитический метод	0.10	Закрепление отсутствует
1942	416523.62	4125549.89	Аналитический метод	0.10	Закрепление отсутствует
1943	416557.40	4125552.49	Аналитический метод	0.10	Закрепление отсутствует
1944	416662.67	4125560.27	Аналитический метод	0.10	Закрепление отсутствует
1945	416668.88	4125560.97	Аналитический метод	0.10	Закрепление отсутствует
1946	416723.20	4125564.90	Аналитический метод	0.10	Закрепление отсутствует
1947	416780.72	4125590.56	Аналитический метод	0.10	Закрепление отсутствует

2. Сведения о характерных точках границ объекта					
Обозначение характерных точек границ	Координаты, м		Метод определения координат характерной точки	Средняя квадратическая погрешность положения характерной точки (Mt), м	Описание обозначения точки на местности (при наличии)
	X	Y			
1	2	3	4	5	6
1948	416837.37	4125615.50	Аналитический метод	0.10	Закрепление отсутствует
1949	416894.12	4125640.44	Аналитический метод	0.10	Закрепление отсутствует
1950	416950.82	4125665.34	Аналитический метод	0.10	Закрепление отсутствует
1951	417001.21	4125687.72	Аналитический метод	0.10	Закрепление отсутствует
1952	417050.09	4125697.90	Аналитический метод	0.10	Закрепление отсутствует
1953	417058.06	4125699.89	Аналитический метод	0.10	Закрепление отсутствует
1954	417119.28	4125709.18	Аналитический метод	0.10	Закрепление отсутствует
1955	417168.45	4125718.02	Аналитический метод	0.10	Закрепление отсутствует
1956	417206.48	4125723.95	Аналитический метод	0.10	Закрепление отсутствует
1957	417228.02	4125728.38	Аналитический метод	0.10	Закрепление отсутствует
1958	417232.63	4125728.58	Аналитический метод	0.10	Закрепление отсутствует
1959	417301.53	4125731.62	Аналитический метод	0.10	Закрепление отсутствует
1960	417370.23	4125734.59	Аналитический метод	0.10	Закрепление отсутствует
1961	417439.13	4125737.40	Аналитический метод	0.10	Закрепление отсутствует
1962	417508.18	4125740.40	Аналитический метод	0.10	Закрепление отсутствует
1963	417576.90	4125743.33	Аналитический метод	0.10	Закрепление отсутствует
1964	417645.79	4125746.24	Аналитический метод	0.10	Закрепление отсутствует
1965	417714.89	4125749.16	Аналитический метод	0.10	Закрепление отсутствует
1966	417785.15	4125752.04	Аналитический метод	0.10	Закрепление отсутствует
1967	417847.02	4125773.10	Аналитический метод	0.10	Закрепление отсутствует
1968	417907.40	4125793.46	Аналитический метод	0.10	Закрепление отсутствует
1969	417967.99	4125813.76	Аналитический метод	0.10	Закрепление отсутствует
1970	418028.56	4125834.45	Аналитический метод	0.10	Закрепление отсутствует
1971	418089.02	4125854.72	Аналитический метод	0.10	Закрепление отсутствует
1972	418210.61	4125895.66	Аналитический метод	0.10	Закрепление отсутствует

2. Сведения о характерных точках границ объекта					
Обозначение характерных точек границ	Координаты, м		Метод определения координат характерной точки	Средняя квадратическая погрешность положения характерной точки (Mt), м	Описание обозначения точки на местности (при наличии)
	X	Y			
1	2	3	4	5	6
1973	418225.40	4125900.69	Аналитический метод	0.10	Закрепление отсутствует
1974	418422.76	4125966.34	Аналитический метод	0.10	Закрепление отсутствует
1975	418437.29	4125972.15	Аналитический метод	0.10	Закрепление отсутствует
1976	418456.92	4125978.66	Аналитический метод	0.10	Закрепление отсутствует
1977	418463.40	4125982.10	Аналитический метод	0.10	Закрепление отсутствует
1978	418472.89	4126001.65	Аналитический метод	0.10	Закрепление отсутствует
1979	418473.78	4126003.32	Аналитический метод	0.10	Закрепление отсутствует
1980	418489.16	4125999.15	Аналитический метод	0.10	Закрепление отсутствует
1981	418540.26	4125958.46	Аналитический метод	0.10	Закрепление отсутствует
1982	418652.60	4125866.24	Аналитический метод	0.10	Закрепление отсутствует
1983	418652.77	4125866.10	Аналитический метод	0.10	Закрепление отсутствует
1984	418729.35	4125808.10	Аналитический метод	0.10	Закрепление отсутствует
1985	418717.12	4125779.60	Аналитический метод	0.10	Закрепление отсутствует
1986	418717.03	4125779.16	Аналитический метод	0.10	Закрепление отсутствует
1987	418717.19	4125778.66	Аналитический метод	0.10	Закрепление отсутствует
1988	418717.57	4125778.32	Аналитический метод	0.10	Закрепление отсутствует
1989	418718.08	4125778.20	Аналитический метод	0.10	Закрепление отсутствует
1990	418718.57	4125778.36	Аналитический метод	0.10	Закрепление отсутствует
1991	418718.92	4125778.73	Аналитический метод	0.10	Закрепление отсутствует
1992	418731.49	4125808.03	Аналитический метод	0.10	Закрепление отсутствует
1993	418746.14	4125842.20	Аналитический метод	0.10	Закрепление отсутствует
1994	418746.22	4125842.64	Аналитический метод	0.10	Закрепление отсутствует
1995	418746.07	4125843.13	Аналитический метод	0.10	Закрепление отсутствует
1996	418745.69	4125843.49	Аналитический метод	0.10	Закрепление отсутствует
1997	418745.18	4125843.60	Аналитический метод	0.10	Закрепление отсутствует

2. Сведения о характерных точках границ объекта					
Обозначение характерных точек границ	Координаты, м		Метод определения координат характерной точки	Средняя квадратическая погрешность положения характерной точки (M _t), м	Описание обозначения точки на местности (при наличии)
	X	Y			
1	2	3	4	5	6
1998	418744.69	4125843.44	Аналитический метод	0.10	Закрепление отсутствует
1999	418744.34	4125843.07	Аналитический метод	0.10	Закрепление отсутствует
2000	418730.16	4125809.99	Аналитический метод	0.10	Закрепление отсутствует
2001	418653.99	4125867.69	Аналитический метод	0.10	Закрепление отсутствует
2002	418541.52	4125960.02	Аналитический метод	0.10	Закрепление отсутствует
2003	418490.24	4126000.83	Аналитический метод	0.10	Закрепление отсутствует
2004	418490.07	4126000.94	Аналитический метод	0.10	Закрепление отсутствует
2005	418489.87	4126001.02	Аналитический метод	0.10	Закрепление отсутствует
2006	418474.74	4126005.12	Аналитический метод	0.10	Закрепление отсутствует
2007	418477.78	4126010.86	Аналитический метод	0.10	Закрепление отсутствует
2008	418490.87	4126033.87	Аналитический метод	0.10	Закрепление отсутствует
2009	418520.95	4126053.26	Аналитический метод	0.10	Закрепление отсутствует
2010	418527.15	4126049.94	Аналитический метод	0.10	Закрепление отсутствует
2011	418528.09	4126049.73	Аналитический метод	0.10	Закрепление отсутствует
2012	418542.71	4126041.21	Аналитический метод	0.10	Закрепление отсутствует
2013	418552.86	4126058.66	Аналитический метод	0.10	Закрепление отсутствует
2014	418554.24	4126060.79	Аналитический метод	0.10	Закрепление отсутствует
2015	418561.35	4126071.74	Аналитический метод	0.10	Закрепление отсутствует
2016	418555.90	4126075.27	Аналитический метод	0.10	Закрепление отсутствует
2017	418547.27	4126061.96	Аналитический метод	0.10	Закрепление отсутствует
2018	418533.07	4126070.38	Аналитический метод	0.10	Закрепление отсутствует
2019	418532.67	4126069.68	Аналитический метод	0.10	Закрепление отсутствует
2020	418517.81	4126077.64	Аналитический метод	0.10	Закрепление отсутствует
2021	418514.61	4126077.62	Аналитический метод	0.10	Закрепление отсутствует
2022	418513.22	4126077.93	Аналитический метод	0.10	Закрепление отсутствует

2. Сведения о характерных точках границ объекта					
Обозначение характерных точек границ	Координаты, м		Метод определения координат характерной точки	Средняя квадратическая погрешность положения характерной точки (Mt), м	Описание обозначения точки на местности (при наличии)
	X	Y			
1	2	3	4	5	6
2023	418551.38	4126153.62	Аналитический метод	0.10	Закрепление отсутствует
2024	418569.45	4126193.38	Аналитический метод	0.10	Закрепление отсутствует
2025	418577.36	4126209.93	Аналитический метод	0.10	Закрепление отсутствует
2026	418579.66	4126214.28	Аналитический метод	0.10	Закрепление отсутствует
2027	418595.52	4126221.40	Аналитический метод	0.10	Закрепление отсутствует
2028	418603.37	4126226.05	Аналитический метод	0.10	Закрепление отсутствует
2029	418640.32	4126244.23	Аналитический метод	0.10	Закрепление отсутствует
2030	418698.36	4126272.75	Аналитический метод	0.10	Закрепление отсутствует
2031	418743.38	4126295.94	Аналитический метод	0.10	Закрепление отсутствует
2032	418761.24	4126305.04	Аналитический метод	0.10	Закрепление отсутствует
2033	418866.62	4126347.16	Аналитический метод	0.10	Закрепление отсутствует
2034	418882.68	4126353.89	Аналитический метод	0.10	Закрепление отсутствует
2035	418906.97	4126364.73	Аналитический метод	0.10	Закрепление отсутствует
2036	418968.71	4126391.26	Аналитический метод	0.10	Закрепление отсутствует
2037	418981.80	4126400.36	Аналитический метод	0.10	Закрепление отсутствует
2038	419042.12	4126474.76	Аналитический метод	0.10	Закрепление отсутствует
2039	419096.53	4126538.37	Аналитический метод	0.10	Закрепление отсутствует
2040	419102.50	4126536.53	Аналитический метод	0.10	Закрепление отсутствует
2041	419175.84	4126508.06	Аналитический метод	0.10	Закрепление отсутствует
2042	419221.16	4126491.34	Аналитический метод	0.10	Закрепление отсутствует
2043	419370.44	4126437.69	Аналитический метод	0.10	Закрепление отсутствует
2044	419407.22	4126423.75	Аналитический метод	0.10	Закрепление отсутствует
2045	419423.65	4126424.48	Аналитический метод	0.10	Закрепление отсутствует
2046	419444.17	4126434.82	Аналитический метод	0.10	Закрепление отсутствует
2047	419505.82	4126464.29	Аналитический метод	0.10	Закрепление отсутствует

2. Сведения о характерных точках границ объекта					
Обозначение характерных точек границ	Координаты, м		Метод определения координат характерной точки	Средняя квадратическая погрешность положения характерной точки (Mt), м	Описание обозначения точки на местности (при наличии)
	X	Y			
1	2	3	4	5	6
2048	419661.31	4126538.04	Аналитический метод	0.10	Закрепление отсутствует
2049	419838.83	4126619.88	Аналитический метод	0.10	Закрепление отсутствует
2050	419966.65	4126680.20	Аналитический метод	0.10	Закрепление отсутствует
2051	420066.25	4126725.54	Аналитический метод	0.10	Закрепление отсутствует
2052	420116.67	4126748.76	Аналитический метод	0.10	Закрепление отсутствует
2053	420257.00	4126814.74	Аналитический метод	0.10	Закрепление отсутствует
2054	420280.94	4126825.79	Аналитический метод	0.10	Закрепление отсутствует
2055	420289.84	4126832.18	Аналитический метод	0.10	Закрепление отсутствует
2056	420294.96	4126841.16	Аналитический метод	0.10	Закрепление отсутствует
2057	420316.94	4126904.31	Аналитический метод	0.10	Закрепление отсутствует
2058	420335.85	4126957.24	Аналитический метод	0.10	Закрепление отсутствует
2059	420406.16	4127150.39	Аналитический метод	0.10	Закрепление отсутствует
2060	420458.27	4127293.14	Аналитический метод	0.10	Закрепление отсутствует
2061	420470.43	4127325.61	Аналитический метод	0.10	Закрепление отсутствует
2062	420539.27	4127499.80	Аналитический метод	0.10	Закрепление отсутствует
2063	420558.32	4127550.03	Аналитический метод	0.10	Закрепление отсутствует
2064	420588.81	4127633.66	Аналитический метод	0.10	Закрепление отсутствует
2065	420628.89	4127740.35	Аналитический метод	0.10	Закрепление отсутствует
2066	420736.11	4128019.82	Аналитический метод	0.10	Закрепление отсутствует
2067	420797.23	4128179.78	Аналитический метод	0.10	Закрепление отсутствует
2068	420847.52	4128316.06	Аналитический метод	0.10	Закрепление отсутствует
2069	420937.21	4128546.97	Аналитический метод	0.10	Закрепление отсутствует
2070	421107.56	4128974.09	Аналитический метод	0.10	Закрепление отсутствует
2071	421132.12	4129034.61	Аналитический метод	0.10	Закрепление отсутствует
2072	421155.93	4129094.46	Аналитический метод	0.10	Закрепление отсутствует

2. Сведения о характерных точках границ объекта					
Обозначение характерных точек границ	Координаты, м		Метод определения координат характерной точки	Средняя квадратическая погрешность положения характерной точки (Mt), м	Описание обозначения точки на местности (при наличии)
	X	Y			
1	2	3	4	5	6
2073	421190.54	4129180.21	Аналитический метод	0.10	Закрепление отсутствует
2074	421284.05	4129413.68	Аналитический метод	0.10	Закрепление отсутствует
2075	421294.25	4129442.85	Аналитический метод	0.10	Закрепление отсутствует
2076	421317.19	4129485.06	Аналитический метод	0.10	Закрепление отсутствует
2077	421470.43	4129757.61	Аналитический метод	0.10	Закрепление отсутствует
2078	421545.44	4129892.64	Аналитический метод	0.10	Закрепление отсутствует
2079	421567.26	4129917.49	Аналитический метод	0.10	Закрепление отсутствует
2080	421672.13	4130026.07	Аналитический метод	0.10	Закрепление отсутствует
2081	421884.26	4130243.36	Аналитический метод	0.10	Закрепление отсутствует
2082	421981.01	4130339.25	Аналитический метод	0.10	Закрепление отсутствует
2083	422023.48	4130382.49	Аналитический метод	0.10	Закрепление отсутствует
2084	422076.17	4130434.73	Аналитический метод	0.10	Закрепление отсутствует
2085	422089.80	4130447.39	Аналитический метод	0.10	Закрепление отсутствует
2086	422289.00	4130490.04	Аналитический метод	0.10	Закрепление отсутствует
2087	422383.97	4130510.14	Аналитический метод	0.10	Закрепление отсутствует
2088	422609.67	4130559.02	Аналитический метод	0.10	Закрепление отсутствует
2089	422670.04	4130573.29	Аналитический метод	0.10	Закрепление отсутствует
2090	422723.54	4130585.52	Аналитический метод	0.10	Закрепление отсутствует
2091	422831.95	4130607.63	Аналитический метод	0.10	Закрепление отсутствует
2092	422861.07	4130613.79	Аналитический метод	0.10	Закрепление отсутствует
2093	422905.79	4130622.30	Аналитический метод	0.10	Закрепление отсутствует
2094	422936.02	4130629.60	Аналитический метод	0.10	Закрепление отсутствует
2095	422956.30	4130633.32	Аналитический метод	0.10	Закрепление отсутствует
2096	422996.66	4130641.85	Аналитический метод	0.10	Закрепление отсутствует
2097	423093.79	4130664.68	Аналитический метод	0.10	Закрепление отсутствует

2. Сведения о характерных точках границ объекта					
Обозначение характерных точек границ	Координаты, м		Метод определения координат характерной точки	Средняя квадратическая погрешность положения характерной точки (M _t), м	Описание обозначения точки на местности (при наличии)
	X	Y			
1	2	3	4	5	6
2098	423145.18	4130679.18	Аналитический метод	0.10	Закрепление отсутствует
2099	423193.34	4130689.09	Аналитический метод	0.10	Закрепление отсутствует
2100	423254.48	4130702.75	Аналитический метод	0.10	Закрепление отсутствует
2101	423331.15	4130719.48	Аналитический метод	0.10	Закрепление отсутствует
2102	423346.53	4130722.97	Аналитический метод	0.10	Закрепление отсутствует
2103	423430.35	4130740.12	Аналитический метод	0.10	Закрепление отсутствует
2104	423460.23	4130750.16	Аналитический метод	0.10	Закрепление отсутствует
2105	423506.20	4130770.70	Аналитический метод	0.10	Закрепление отсутствует
2106	423565.39	4130794.76	Аналитический метод	0.10	Закрепление отсутствует
2107	423736.55	4130863.69	Аналитический метод	0.10	Закрепление отсутствует
2108	423775.35	4130877.89	Аналитический метод	0.10	Закрепление отсутствует
2109	423915.07	4130934.94	Аналитический метод	0.10	Закрепление отсутствует
2110	423952.03	4130951.74	Аналитический метод	0.10	Закрепление отсутствует
2111	424046.54	4130948.56	Аналитический метод	0.10	Закрепление отсутствует
2112	424108.67	4130945.82	Аналитический метод	0.10	Закрепление отсутствует
2113	424163.71	4130942.08	Аналитический метод	0.10	Закрепление отсутствует
2114	424201.60	4130940.58	Аналитический метод	0.10	Закрепление отсутствует
2115	424258.52	4130938.76	Аналитический метод	0.10	Закрепление отсутствует
2116	424398.53	4130932.12	Аналитический метод	0.10	Закрепление отсутствует
2117	424566.69	4130922.93	Аналитический метод	0.10	Закрепление отсутствует
2118	424621.94	4130921.81	Аналитический метод	0.10	Закрепление отсутствует
2119	424652.41	4130924.95	Аналитический метод	0.10	Закрепление отсутствует
2120	424772.55	4130940.67	Аналитический метод	0.10	Закрепление отсутствует
2121	424916.60	4130958.03	Аналитический метод	0.10	Закрепление отсутствует
2122	425008.35	4130968.65	Аналитический метод	0.10	Закрепление отсутствует

2. Сведения о характерных точках границ объекта					
Обозначение характерных точек границ	Координаты, м		Метод определения координат характерной точки	Средняя квадратическая погрешность положения характерной точки (Mt), м	Описание обозначения точки на местности (при наличии)
	X	Y			
1	2	3	4	5	6
2123	425030.63	4130971.66	Аналитический метод	0.10	Закрепление отсутствует
2124	425060.67	4130977.31	Аналитический метод	0.10	Закрепление отсутствует
2125	425073.05	4130983.57	Аналитический метод	0.10	Закрепление отсутствует
2126	425079.88	4130994.32	Аналитический метод	0.10	Закрепление отсутствует
2127	425082.58	4131002.85	Аналитический метод	0.10	Закрепление отсутствует
2128	425090.22	4131038.30	Аналитический метод	0.10	Закрепление отсутствует
2129	425126.37	4131170.58	Аналитический метод	0.10	Закрепление отсутствует
2130	425131.86	4131193.12	Аналитический метод	0.10	Закрепление отсутствует
2131	425173.62	4131333.79	Аналитический метод	0.10	Закрепление отсутствует
2132	425177.68	4131348.79	Аналитический метод	0.10	Закрепление отсутствует
2133	425185.88	4131378.76	Аналитический метод	0.10	Закрепление отсутствует
2134	425192.89	4131404.43	Аналитический метод	0.10	Закрепление отсутствует
2135	425229.29	4131540.36	Аналитический метод	0.10	Закрепление отсутствует
2136	425536.09	4131452.81	Аналитический метод	0.10	Закрепление отсутствует
2137	425529.14	4131405.93	Аналитический метод	0.10	Закрепление отсутствует
2138	425529.14	4131405.74	Аналитический метод	0.10	Закрепление отсутствует
2139	425529.29	4131405.24	Аналитический метод	0.10	Закрепление отсутствует
2140	425529.67	4131404.90	Аналитический метод	0.10	Закрепление отсутствует
2141	425530.18	4131404.78	Аналитический метод	0.10	Закрепление отсутствует
2142	425530.67	4131404.94	Аналитический метод	0.10	Закрепление отсутствует
2143	425531.02	4131405.32	Аналитический метод	0.10	Закрепление отсутствует
2144	425531.12	4131405.63	Аналитический метод	0.10	Закрепление отсутствует
2145	425538.38	4131454.61	Аналитический метод	0.10	Закрепление отсутствует
2146	425545.63	4131503.58	Аналитический метод	0.10	Закрепление отсутствует
2147	425545.64	4131503.76	Аналитический метод	0.10	Закрепление отсутствует

2. Сведения о характерных точках границ объекта					
Обозначение характерных точек границ	Координаты, м		Метод определения координат характерной точки	Средняя квадратическая погрешность положения характерной точки (Mt), м	Описание обозначения точки на местности (при наличии)
	X	Y			
1	2	3	4	5	6
2148	425545.49	4131504.26	Аналитический метод	0.10	Закрепление отсутствует
2149	425545.10	4131504.61	Аналитический метод	0.10	Закрепление отсутствует
2150	425544.60	4131504.72	Аналитический метод	0.10	Закрепление отсутствует
2151	425544.11	4131504.56	Аналитический метод	0.10	Закрепление отсутствует
2152	425543.75	4131504.19	Аналитический метод	0.10	Закрепление отсутствует
2153	425543.65	4131503.86	Аналитический метод	0.10	Закрепление отсутствует
2154	425536.40	4131454.90	Аналитический метод	0.10	Закрепление отсутствует
2155	425536.39	4131454.80	Аналитический метод	0.10	Закрепление отсутствует
2156	425229.81	4131542.30	Аналитический метод	0.10	Закрепление отсутствует
2157	425271.43	4131697.73	Аналитический метод	0.10	Закрепление отсутствует
2158	425321.40	4131878.69	Аналитический метод	0.10	Закрепление отсутствует
2159	425362.60	4132024.74	Аналитический метод	0.10	Закрепление отсутствует
2160	425371.97	4132061.08	Аналитический метод	0.10	Закрепление отсутствует
2161	425464.05	4132076.05	Аналитический метод	0.10	Закрепление отсутствует
2162	425505.48	4132084.18	Аналитический метод	0.10	Закрепление отсутствует
2163	425601.54	4132101.61	Аналитический метод	0.10	Закрепление отсутствует
2164	425747.80	4132131.05	Аналитический метод	0.10	Закрепление отсутствует
2165	425788.49	4132138.25	Аналитический метод	0.10	Закрепление отсутствует
2166	425834.25	4132145.63	Аналитический метод	0.10	Закрепление отсутствует
2167	425877.41	4132153.75	Аналитический метод	0.10	Закрепление отсутствует
2168	425925.19	4132163.53	Аналитический метод	0.10	Закрепление отсутствует
2169	425971.51	4132172.10	Аналитический метод	0.10	Закрепление отсутствует
2170	426025.77	4132183.33	Аналитический метод	0.10	Закрепление отсутствует
2171	426130.59	4132206.25	Аналитический метод	0.10	Закрепление отсутствует
2172	426287.22	4132238.10	Аналитический метод	0.10	Закрепление отсутствует

2. Сведения о характерных точках границ объекта					
Обозначение характерных точек границ	Координаты, м		Метод определения координат характерной точки	Средняя квадратическая погрешность положения характерной точки (Mt), м	Описание обозначения точки на местности (при наличии)
	X	Y			
1	2	3	4	5	6
2173	426362.10	4132253.02	Аналитический метод	0.10	Закрепление отсутствует
2174	426454.11	4132272.23	Аналитический метод	0.10	Закрепление отсутствует
2175	426529.55	4132286.20	Аналитический метод	0.10	Закрепление отсутствует
2176	426582.33	4132297.74	Аналитический метод	0.10	Закрепление отсутствует
2177	426615.56	4132303.74	Аналитический метод	0.10	Закрепление отсутствует
2178	426646.82	4132310.08	Аналитический метод	0.10	Закрепление отсутствует
2179	426678.53	4132317.56	Аналитический метод	0.10	Закрепление отсутствует
2180	426734.15	4132328.80	Аналитический метод	0.10	Закрепление отсутствует
2181	426803.08	4132343.94	Аналитический метод	0.10	Закрепление отсутствует
2182	426835.64	4132350.25	Аналитический метод	0.10	Закрепление отсутствует
2183	426859.73	4132355.77	Аналитический метод	0.10	Закрепление отсутствует
2184	426892.82	4132362.56	Аналитический метод	0.10	Закрепление отсутствует
2185	426914.71	4132367.27	Аналитический метод	0.10	Закрепление отсутствует
2186	426967.13	4132377.98	Аналитический метод	0.10	Закрепление отсутствует
2187	426985.07	4132381.87	Аналитический метод	0.10	Закрепление отсутствует
2188	427028.71	4132390.39	Аналитический метод	0.10	Закрепление отсутствует
2189	427096.85	4132404.51	Аналитический метод	0.10	Закрепление отсутствует
2190	427169.78	4132419.35	Аналитический метод	0.10	Закрепление отсутствует
2191	427233.21	4132432.49	Аналитический метод	0.10	Закрепление отсутствует
2192	427294.37	4132445.16	Аналитический метод	0.10	Закрепление отсутствует
2193	427355.23	4132457.64	Аналитический метод	0.10	Закрепление отсутствует
2194	427415.93	4132470.24	Аналитический метод	0.10	Закрепление отсутствует
2195	427470.60	4132481.48	Аналитический метод	0.10	Закрепление отсутствует
2196	427562.63	4132379.02	Аналитический метод	0.10	Закрепление отсутствует
2197	427656.85	4132270.81	Аналитический метод	0.10	Закрепление отсутствует

2. Сведения о характерных точках границ объекта					
Обозначение характерных точек границ	Координаты, м		Метод определения координат характерной точки	Средняя квадратическая погрешность положения характерной точки (M _t), м	Описание обозначения точки на местности (при наличии)
	X	Y			
1	2	3	4	5	6
2198	427758.65	4132158.02	Аналитический метод	0.10	Закрепление отсутствует
2199	427795.04	4132116.52	Аналитический метод	0.10	Закрепление отсутствует
2200	427862.92	4132041.19	Аналитический метод	0.10	Закрепление отсутствует
2201	427887.19	4132013.89	Аналитический метод	0.10	Закрепление отсутствует
2202	427928.95	4131966.88	Аналитический метод	0.10	Закрепление отсутствует
2203	427971.21	4131919.38	Аналитический метод	0.10	Закрепление отсутствует
2204	428013.85	4131871.50	Аналитический метод	0.10	Закрепление отсутствует
2205	428055.25	4131824.41	Аналитический метод	0.10	Закрепление отсутствует
2206	428059.60	4131821.39	Аналитический метод	0.10	Закрепление отсутствует
2207	428064.98	4131821.02	Аналитический метод	0.10	Закрепление отсутствует
2208	428132.84	4131835.25	Аналитический метод	0.10	Закрепление отсутствует
2209	428203.93	4131850.09	Аналитический метод	0.10	Закрепление отсутствует
2210	428272.28	4131864.35	Аналитический метод	0.10	Закрепление отсутствует
2211	428340.01	4131878.68	Аналитический метод	0.10	Закрепление отсутствует
2212	428408.06	4131892.73	Аналитический метод	0.10	Закрепление отсутствует
2213	428476.17	4131906.80	Аналитический метод	0.10	Закрепление отсутствует
2214	428544.37	4131921.12	Аналитический метод	0.10	Закрепление отсутствует
2215	428612.14	4131935.29	Аналитический метод	0.10	Закрепление отсутствует
2216	428680.27	4131949.70	Аналитический метод	0.10	Закрепление отсутствует
2217	428747.91	4131963.86	Аналитический метод	0.10	Закрепление отсутствует
2218	428816.25	4131977.94	Аналитический метод	0.10	Закрепление отсутствует
2219	428884.19	4131992.14	Аналитический метод	0.10	Закрепление отсутствует
2220	428952.42	4132006.20	Аналитический метод	0.10	Закрепление отсутствует
2221	429021.20	4132020.64	Аналитический метод	0.10	Закрепление отсутствует
2222	429090.79	4132035.17	Аналитический метод	0.10	Закрепление отсутствует

2. Сведения о характерных точках границ объекта					
Обозначение характерных точек границ	Координаты, м		Метод определения координат характерной точки	Средняя квадратическая погрешность положения характерной точки (M _t), м	Описание обозначения точки на местности (при наличии)
	X	Y			
1	2	3	4	5	6
2223	429154.46	4132048.76	Аналитический метод	0.10	Закрепление отсутствует
2224	429222.59	4132063.97	Аналитический метод	0.10	Закрепление отсутствует
2225	429290.28	4132079.10	Аналитический метод	0.10	Закрепление отсутствует
2226	429358.29	4132094.23	Аналитический метод	0.10	Закрепление отсутствует
2227	429426.13	4132109.08	Аналитический метод	0.10	Закрепление отсутствует
2228	429493.88	4132124.00	Аналитический метод	0.10	Закрепление отсутствует
2229	429561.78	4132139.28	Аналитический метод	0.10	Закрепление отсутствует
2230	429629.34	4132154.23	Аналитический метод	0.10	Закрепление отсутствует
2231	429697.26	4132169.12	Аналитический метод	0.10	Закрепление отсутствует
2232	429765.07	4132183.99	Аналитический метод	0.10	Закрепление отсутствует
2233	429821.30	4132196.45	Аналитический метод	0.10	Закрепление отсутствует
2234	430232.91	4132283.11	Аналитический метод	0.10	Закрепление отсутствует
2235	430244.72	4132289.20	Аналитический метод	0.10	Закрепление отсутствует
2236	430251.52	4132299.77	Аналитический метод	0.10	Закрепление отсутствует
2237	430389.93	4132721.51	Аналитический метод	0.10	Закрепление отсутствует
2238	430465.32	4132948.43	Аналитический метод	0.10	Закрепление отсутствует
2239	430824.80	4133056.36	Аналитический метод	0.10	Закрепление отсутствует
2240	430889.68	4133076.10	Аналитический метод	0.10	Закрепление отсутствует
2241	430914.41	4133079.74	Аналитический метод	0.10	Закрепление отсутствует
2242	431026.08	4133096.82	Аналитический метод	0.10	Закрепление отсутствует
2243	431073.61	4133103.56	Аналитический метод	0.10	Закрепление отсутствует
2244	431121.13	4133111.11	Аналитический метод	0.10	Закрепление отсутствует
2245	431165.24	4133117.52	Аналитический метод	0.10	Закрепление отсутствует
2246	431212.93	4133125.24	Аналитический метод	0.10	Закрепление отсутствует
2247	431261.08	4133132.47	Аналитический метод	0.10	Закрепление отсутствует

2. Сведения о характерных точках границ объекта					
Обозначение характерных точек границ	Координаты, м		Метод определения координат характерной точки	Средняя квадратическая погрешность положения характерной точки (M _t), м	Описание обозначения точки на местности (при наличии)
	X	Y			
1	2	3	4	5	6
2248	431315.58	4133140.19	Аналитический метод	0.10	Закрепление отсутствует
2249	431374.28	4133149.18	Аналитический метод	0.10	Закрепление отсутствует
2250	431417.96	4133156.13	Аналитический метод	0.10	Закрепление отсутствует
2251	431539.18	4133174.02	Аналитический метод	0.10	Закрепление отсутствует
2252	431679.93	4133194.58	Аналитический метод	0.10	Закрепление отсутствует
2253	431722.34	4133200.47	Аналитический метод	0.10	Закрепление отсутствует
2254	431747.04	4133204.39	Аналитический метод	0.10	Закрепление отсутствует
2255	431860.80	4133220.89	Аналитический метод	0.10	Закрепление отсутствует
2256	431897.82	4133226.49	Аналитический метод	0.10	Закрепление отсутствует
2257	431932.64	4133232.72	Аналитический метод	0.10	Закрепление отсутствует
2258	431944.16	4133233.80	Аналитический метод	0.10	Закрепление отсутствует
2259	431959.09	4133236.57	Аналитический метод	0.10	Закрепление отсутствует
2260	432024.30	4133252.76	Аналитический метод	0.10	Закрепление отсутствует
2261	432037.17	4133256.22	Аналитический метод	0.10	Закрепление отсутствует
2262	432080.70	4133267.61	Аналитический метод	0.10	Закрепление отсутствует
2263	432116.78	4133275.83	Аналитический метод	0.10	Закрепление отсутствует
2264	432148.31	4133283.51	Аналитический метод	0.10	Закрепление отсутствует
2265	432164.21	4133287.64	Аналитический метод	0.10	Закрепление отсутствует
2266	432194.99	4133296.82	Аналитический метод	0.10	Закрепление отсутствует
2267	432222.23	4133303.27	Аналитический метод	0.10	Закрепление отсутствует
2268	432238.89	4133308.35	Аналитический метод	0.10	Закрепление отсутствует
2269	432274.36	4133314.42	Аналитический метод	0.10	Закрепление отсутствует
2270	432308.40	4133316.38	Аналитический метод	0.10	Закрепление отсутствует
2271	432344.55	4133317.00	Аналитический метод	0.10	Закрепление отсутствует
2272	432377.02	4133317.51	Аналитический метод	0.10	Закрепление отсутствует

2. Сведения о характерных точках границ объекта					
Обозначение характерных точек границ	Координаты, м		Метод определения координат характерной точки	Средняя квадратическая погрешность положения характерной точки (Mt), м	Описание обозначения точки на местности (при наличии)
	X	Y			
1	2	3	4	5	6
2273	432389.69	4133318.08	Аналитический метод	0.10	Закрепление отсутствует
2274	432382.42	4133014.77	Аналитический метод	0.10	Закрепление отсутствует
2275	432352.01	4133048.01	Аналитический метод	0.10	Закрепление отсутствует
2276	432351.74	4133048.23	Аналитический метод	0.10	Закрепление отсутствует
2277	432351.23	4133048.33	Аналитический метод	0.10	Закрепление отсутствует
2278	432350.74	4133048.19	Аналитический метод	0.10	Закрепление отсутствует
2279	432350.39	4133047.80	Аналитический метод	0.10	Закрепление отсутствует
2280	432350.27	4133047.29	Аналитический метод	0.10	Закрепление отсутствует
2281	432350.43	4133046.80	Аналитический метод	0.10	Закрепление отсутствует
2282	432350.54	4133046.66	Аналитический метод	0.10	Закрепление отсутствует
2283	432383.94	4133010.13	Аналитический метод	0.10	Закрепление отсутствует
2284	432417.35	4132973.60	Аналитический метод	0.10	Закрепление отсутствует
2285	432417.63	4132973.38	Аналитический метод	0.10	Закрепление отсутствует
2286	432418.14	4132973.27	Аналитический метод	0.10	Закрепление отсутствует
2287	432418.63	4132973.42	Аналитический метод	0.10	Закрепление отсутствует
2288	432418.97	4132973.80	Аналитический метод	0.10	Закрепление отсутствует
2289	432419.09	4132974.31	Аналитический метод	0.10	Закрепление отсутствует
2290	432418.93	4132974.80	Аналитический метод	0.10	Закрепление отсутствует
2291	432418.83	4132974.95	Аналитический метод	0.10	Закрепление отсутствует
2292	432385.43	4133011.47	Аналитический метод	0.10	Закрепление отсутствует
2293	432384.36	4133012.63	Аналитический метод	0.10	Закрепление отсутствует
2294	432391.70	4133318.17	Аналитический метод	0.10	Закрепление отсутствует
2295	432461.40	4133321.25	Аналитический метод	0.10	Закрепление отсутствует
2296	432461.59	4133314.94	Аналитический метод	0.10	Закрепление отсутствует
2297	432461.78	4133306.83	Аналитический метод	0.10	Закрепление отсутствует

2. Сведения о характерных точках границ объекта					
Обозначение характерных точек границ	Координаты, м		Метод определения координат характерной точки	Средняя квадратическая погрешность положения характерной точки (M _t), м	Описание обозначения точки на местности (при наличии)
	X	Y			
1	2	3	4	5	6
2298	432461.96	4133299.24	Аналитический метод	0.10	Закрепление отсутствует
2299	432462.08	4133298.77	Аналитический метод	0.10	Закрепление отсутствует
2300	432460.09	4133281.33	Аналитический метод	0.10	Закрепление отсутствует
2301	432480.34	4133278.94	Аналитический метод	0.10	Закрепление отсутствует
2302	432482.85	4133302.06	Аналитический метод	0.10	Закрепление отсутствует
2303	432481.89	4133302.17	Аналитический метод	0.10	Закрепление отсутствует
2304	432481.77	4133307.30	Аналитический метод	0.10	Закрепление отсутствует
2305	432481.59	4133315.47	Аналитический метод	0.10	Закрепление отсутствует
2306	432481.38	4133322.19	Аналитический метод	0.10	Закрепление отсутствует
2307	432494.07	4133322.79	Аналитический метод	0.10	Закрепление отсутствует
2308	432493.50	4133280.25	Аналитический метод	0.10	Закрепление отсутствует
2309	432497.92	4133187.83	Аналитический метод	0.10	Закрепление отсутствует
2310	432505.24	4132989.30	Аналитический метод	0.10	Закрепление отсутствует
2311	432509.79	4132869.01	Аналитический метод	0.10	Закрепление отсутствует
2312	432514.26	4132750.82	Аналитический метод	0.10	Закрепление отсутствует
2313	432517.91	4132665.27	Аналитический метод	0.10	Закрепление отсутствует
2314	432521.24	4132582.99	Аналитический метод	0.10	Закрепление отсутствует
2315	432523.85	4132512.78	Аналитический метод	0.10	Закрепление отсутствует
2316	432526.91	4132422.80	Аналитический метод	0.10	Закрепление отсутствует
2317	432531.47	4132298.19	Аналитический метод	0.10	Закрепление отсутствует
2318	432530.01	4132233.39	Аналитический метод	0.10	Закрепление отсутствует
2319	432523.74	4132164.93	Аналитический метод	0.10	Закрепление отсутствует
2320	432515.74	4132114.60	Аналитический метод	0.10	Закрепление отсутствует
2321	432509.29	4132081.97	Аналитический метод	0.10	Закрепление отсутствует
2322	432502.27	4132053.13	Аналитический метод	0.10	Закрепление отсутствует

2. Сведения о характерных точках границ объекта					
Обозначение характерных точек границ	Координаты, м		Метод определения координат характерной точки	Средняя квадратическая погрешность положения характерной точки (Mt), м	Описание обозначения точки на местности (при наличии)
	X	Y			
1	2	3	4	5	6
2323	432491.59	4132010.83	Аналитический метод	0.10	Закрепление отсутствует
2324	432476.82	4131956.84	Аналитический метод	0.10	Закрепление отсутствует
2325	432457.57	4131889.70	Аналитический метод	0.10	Закрепление отсутствует
2326	432442.41	4131830.82	Аналитический метод	0.10	Закрепление отсутствует
2327	432431.29	4131790.01	Аналитический метод	0.10	Закрепление отсутствует
2328	432412.76	4131724.47	Аналитический метод	0.10	Закрепление отсутствует
2329	432397.51	4131667.30	Аналитический метод	0.10	Закрепление отсутствует
2330	432378.30	4131595.02	Аналитический метод	0.10	Закрепление отсутствует
2331	432354.82	4131510.44	Аналитический метод	0.10	Закрепление отсутствует
2332	432337.34	4131447.64	Аналитический метод	0.10	Закрепление отсутствует
2333	432316.82	4131375.17	Аналитический метод	0.10	Закрепление отсутствует
2334	432308.57	4131350.39	Аналитический метод	0.10	Закрепление отсутствует
2335	432302.00	4131304.53	Аналитический метод	0.10	Закрепление отсутствует
2336	432300.17	4131269.92	Аналитический метод	0.10	Закрепление отсутствует
2337	432302.46	4131234.65	Аналитический метод	0.10	Закрепление отсутствует
2338	432309.14	4131200.74	Аналитический метод	0.10	Закрепление отсутствует
2339	432320.01	4131164.54	Аналитический метод	0.10	Закрепление отсутствует
2340	432336.35	4131127.74	Аналитический метод	0.10	Закрепление отсутствует
2341	432355.07	4131098.61	Аналитический метод	0.10	Закрепление отсутствует
2342	432377.60	4131068.82	Аналитический метод	0.10	Закрепление отсутствует
2343	432416.03	4131024.70	Аналитический метод	0.10	Закрепление отсутствует
2344	432441.36	4130993.26	Аналитический метод	0.10	Закрепление отсутствует
2345	432464.57	4130964.45	Аналитический метод	0.10	Закрепление отсутствует
2346	432489.87	4130937.52	Аналитический метод	0.10	Закрепление отсутствует
2347	432503.99	4130924.10	Аналитический метод	0.10	Закрепление отсутствует

2. Сведения о характерных точках границ объекта					
Обозначение характерных точек границ	Координаты, м		Метод определения координат характерной точки	Средняя квадратическая погрешность положения характерной точки (Mt), м	Описание обозначения точки на местности (при наличии)
	X	Y			
1	2	3	4	5	6
2348	432508.47	4130928.82	Аналитический метод	0.10	Закрепление отсутствует
2349	432494.48	4130942.10	Аналитический метод	0.10	Закрепление отсутствует
2350	432469.47	4130968.72	Аналитический метод	0.10	Закрепление отсутствует
2351	432446.41	4130997.32	Аналитический метод	0.10	Закрепление отсутствует
2352	432421.02	4131028.87	Аналитический метод	0.10	Закрепление отсутствует
2353	432382.66	4131072.92	Аналитический метод	0.10	Закрепление отсутствует
2354	432360.40	4131102.35	Аналитический метод	0.10	Закрепление отсутствует
2355	432342.08	4131130.82	Аналитический метод	0.10	Закрепление отсутствует
2356	432326.11	4131166.80	Аналитический метод	0.10	Закрепление отсутствует
2357	432315.46	4131202.32	Аналитический метод	0.10	Закрепление отсутствует
2358	432308.91	4131235.48	Аналитический метод	0.10	Закрепление отсутствует
2359	432306.68	4131269.96	Аналитический метод	0.10	Закрепление отсутствует
2360	432308.47	4131303.90	Аналитический метод	0.10	Закрепление отсутствует
2361	432314.91	4131348.90	Аналитический метод	0.10	Закрепление отсутствует
2362	432323.02	4131373.25	Аналитический метод	0.10	Закрепление отсутствует
2363	432343.60	4131445.88	Аналитический метод	0.10	Закрепление отсутствует
2364	432361.08	4131508.70	Аналитический метод	0.10	Закрепление отсутствует
2365	432384.59	4131593.32	Аналитический метод	0.10	Закрепление отсутствует
2366	432403.79	4131665.62	Аналитический метод	0.10	Закрепление отсутствует
2367	432419.02	4131722.75	Аналитический метод	0.10	Закрепление отсутствует
2368	432437.54	4131788.28	Аналитический метод	0.10	Закрепление отсутствует
2369	432448.68	4131829.14	Аналитический метод	0.10	Закрепление отсутствует
2370	432463.85	4131887.99	Аналитический метод	0.10	Закрепление отсутствует
2371	432483.08	4131955.08	Аналитический метод	0.10	Закрепление отсутствует
2372	432497.89	4132009.17	Аналитический метод	0.10	Закрепление отсутствует

2. Сведения о характерных точках границ объекта					
Обозначение характерных точек границ	Координаты, м		Метод определения координат характерной точки	Средняя квадратическая погрешность положения характерной точки (Mt), м	Описание обозначения точки на местности (при наличии)
	X	Y			
1	2	3	4	5	6
2373	432508.59	4132051.57	Аналитический метод	0.10	Закрепление отсутствует
2374	432515.64	4132080.59	Аналитический метод	0.10	Закрепление отсутствует
2375	432522.14	4132113.45	Аналитический метод	0.10	Закрепление отсутствует
2376	432530.20	4132164.12	Аналитический метод	0.10	Закрепление отсутствует
2377	432536.51	4132233.02	Аналитический метод	0.10	Закрепление отсутствует
2378	432537.97	4132298.23	Аналитический метод	0.10	Закрепление отсутствует
2379	432533.41	4132423.04	Аналитический метод	0.10	Закрепление отсутствует
2380	432530.34	4132513.01	Аналитический метод	0.10	Закрепление отсутствует
2381	432527.74	4132583.25	Аналитический метод	0.10	Закрепление отсутствует
2382	432524.42	4132665.54	Аналитический метод	0.10	Закрепление отсутствует
2383	432520.77	4132751.08	Аналитический метод	0.10	Закрепление отсутствует
2384	432516.29	4132869.24	Аналитический метод	0.10	Закрепление отсутствует
2385	432511.74	4132989.53	Аналитический метод	0.10	Закрепление отсутствует
2386	432504.42	4133188.11	Аналитический метод	0.10	Закрепление отсутствует
2387	432500.00	4133280.36	Аналитический метод	0.10	Закрепление отсутствует
2388	432500.56	4133323.08	Аналитический метод	0.10	Закрепление отсутствует
2389	432527.29	4133324.34	Аналитический метод	0.10	Закрепление отсутствует
2390	432538.54	4133324.30	Аналитический метод	0.10	Закрепление отсутствует
2391	432573.79	4133325.13	Аналитический метод	0.10	Закрепление отсутствует
2392	432661.29	4133329.44	Аналитический метод	0.10	Закрепление отсутствует
2393	432700.25	4133355.95	Аналитический метод	0.10	Закрепление отсутствует
2394	432772.88	4133401.22	Аналитический метод	0.10	Закрепление отсутствует
2395	432796.99	4133417.22	Аналитический метод	0.10	Закрепление отсутствует
2396	432869.09	4133463.16	Аналитический метод	0.10	Закрепление отсутствует
2397	432896.28	4133480.18	Аналитический метод	0.10	Закрепление отсутствует

2. Сведения о характерных точках границ объекта					
Обозначение характерных точек границ	Координаты, м		Метод определения координат характерной точки	Средняя квадратическая погрешность положения характерной точки (Mt), м	Описание обозначения точки на местности (при наличии)
	X	Y			
1	2	3	4	5	6
2398	433130.97	4133630.68	Аналитический метод	0.10	Закрепление отсутствует
2399	433162.55	4133650.50	Аналитический метод	0.10	Закрепление отсутствует
2400	433194.19	4133652.71	Аналитический метод	0.10	Закрепление отсутствует
2401	433233.49	4133654.21	Аналитический метод	0.10	Закрепление отсутствует
2402	433253.50	4133655.22	Аналитический метод	0.10	Закрепление отсутствует
2403	433340.82	4133660.31	Аналитический метод	0.10	Закрепление отсутствует
2404	433356.53	4133660.99	Аналитический метод	0.10	Закрепление отсутствует
2405	433387.91	4133661.84	Аналитический метод	0.10	Закрепление отсутствует
2406	433448.72	4133663.92	Аналитический метод	0.10	Закрепление отсутствует
2407	433464.63	4133664.17	Аналитический метод	0.10	Закрепление отсутствует
2408	433484.60	4133665.46	Аналитический метод	0.10	Закрепление отсутствует
2409	433553.80	4133668.86	Аналитический метод	0.10	Закрепление отсутствует
2410	433654.44	4133672.10	Аналитический метод	0.10	Закрепление отсутствует
2411	433703.84	4133677.25	Аналитический метод	0.10	Закрепление отсутствует
2412	434083.12	4133711.55	Аналитический метод	0.10	Закрепление отсутствует
2413	434178.22	4133719.69	Аналитический метод	0.10	Закрепление отсутствует
2414	434228.04	4133723.75	Аналитический метод	0.10	Закрепление отсутствует
2415	434371.25	4133737.10	Аналитический метод	0.10	Закрепление отсутствует
2416	434571.76	4133754.99	Аналитический метод	0.10	Закрепление отсутствует
2417	434625.62	4133759.48	Аналитический метод	0.10	Закрепление отсутствует
2418	434706.55	4133764.30	Аналитический метод	0.10	Закрепление отсутствует
2419	434838.75	4133769.52	Аналитический метод	0.10	Закрепление отсутствует
2420	434882.98	4133771.88	Аналитический метод	0.10	Закрепление отсутствует
2421	434921.92	4133773.83	Аналитический метод	0.10	Закрепление отсутствует
2422	434965.11	4133775.70	Аналитический метод	0.10	Закрепление отсутствует

2. Сведения о характерных точках границ объекта					
Обозначение характерных точек границ	Координаты, м		Метод определения координат характерной точки	Средняя квадратическая погрешность положения характерной точки (Mt), м	Описание обозначения точки на местности (при наличии)
	X	Y			
1	2	3	4	5	6
2423	435041.23	4133777.79	Аналитический метод	0.10	Закрепление отсутствует
2424	435072.79	4133780.91	Аналитический метод	0.10	Закрепление отсутствует
2425	435093.12	4133785.33	Аналитический метод	0.10	Закрепление отсутствует
2426	435163.51	4133798.23	Аналитический метод	0.10	Закрепление отсутствует
2427	435343.13	4133831.08	Аналитический метод	0.10	Закрепление отсутствует
2428	435472.80	4133854.36	Аналитический метод	0.10	Закрепление отсутствует
2429	435489.37	4133857.62	Аналитический метод	0.10	Закрепление отсутствует
2430	435523.34	4133865.25	Аналитический метод	0.10	Закрепление отсутствует
2431	435534.26	4133867.25	Аналитический метод	0.10	Закрепление отсутствует
2432	435535.16	4133867.91	Аналитический метод	0.10	Закрепление отсутствует
2433	435537.12	4133868.36	Аналитический метод	0.10	Закрепление отсутствует
2434	435599.45	4133915.00	Аналитический метод	0.10	Закрепление отсутствует
2435	435648.65	4133950.77	Аналитический метод	0.10	Закрепление отсутствует
2436	435677.58	4133971.10	Аналитический метод	0.10	Закрепление отсутствует
2437	435768.63	4134037.33	Аналитический метод	0.10	Закрепление отсутствует
2438	435846.56	4134094.43	Аналитический метод	0.10	Закрепление отсутствует
2439	435905.14	4134135.59	Аналитический метод	0.10	Закрепление отсутствует
2440	435938.69	4134159.23	Аналитический метод	0.10	Закрепление отсутствует
2441	435951.02	4134168.32	Аналитический метод	0.10	Закрепление отсутствует
2442	435981.87	4134190.63	Аналитический метод	0.10	Закрепление отсутствует
2443	436010.20	4134212.37	Аналитический метод	0.10	Закрепление отсутствует
2444	436091.30	4134271.12	Аналитический метод	0.10	Закрепление отсутствует
2445	436102.64	4134279.13	Аналитический метод	0.10	Закрепление отсутствует
2446	436291.66	4134230.83	Аналитический метод	0.10	Закрепление отсутствует
2447	436404.87	4134200.75	Аналитический метод	0.10	Закрепление отсутствует

2. Сведения о характерных точках границ объекта					
Обозначение характерных точек границ	Координаты, м		Метод определения координат характерной точки	Средняя квадратическая погрешность положения характерной точки (Mt), м	Описание обозначения точки на местности (при наличии)
	X	Y			
1	2	3	4	5	6
2448	436430.75	4134192.71	Аналитический метод	0.10	Закрепление отсутствует
2449	436482.93	4134180.25	Аналитический метод	0.10	Закрепление отсутствует
2450	436560.13	4134160.15	Аналитический метод	0.10	Закрепление отсутствует
2451	436572.75	4134157.22	Аналитический метод	0.10	Закрепление отсутствует
2452	436575.34	4134157.01	Аналитический метод	0.10	Закрепление отсутствует
2453	436615.72	4134156.42	Аналитический метод	0.10	Закрепление отсутствует
2454	436631.71	4134155.93	Аналитический метод	0.10	Закрепление отсутствует
2455	436662.64	4134155.55	Аналитический метод	0.10	Закрепление отсутствует
2456	436689.24	4134154.80	Аналитический метод	0.10	Закрепление отсутствует
2457	436827.00	4134153.78	Аналитический метод	0.10	Закрепление отсутствует
2458	436847.39	4134153.52	Аналитический метод	0.10	Закрепление отсутствует
2459	436868.53	4134153.27	Аналитический метод	0.10	Закрепление отсутствует
2460	436932.28	4134149.92	Аналитический метод	0.10	Закрепление отсутствует
2461	437047.06	4134151.78	Аналитический метод	0.10	Закрепление отсутствует
2462	437095.97	4134150.84	Аналитический метод	0.10	Закрепление отсутствует
2463	437111.34	4134150.84	Аналитический метод	0.10	Закрепление отсутствует
2464	437118.43	4134150.78	Аналитический метод	0.10	Закрепление отсутствует
2465	437186.45	4134149.23	Аналитический метод	0.10	Закрепление отсутствует
2466	437254.09	4134148.39	Аналитический метод	0.10	Закрепление отсутствует
2467	437321.85	4134147.43	Аналитический метод	0.10	Закрепление отсутствует
2468	437390.34	4134147.04	Аналитический метод	0.10	Закрепление отсутствует
2469	437402.37	4134148.40	Аналитический метод	0.10	Закрепление отсутствует
2470	437431.93	4134148.29	Аналитический метод	0.10	Закрепление отсутствует
2471	437666.24	4134175.19	Аналитический метод	0.10	Закрепление отсутствует
2472	437692.62	4134183.34	Аналитический метод	0.10	Закрепление отсутствует

2. Сведения о характерных точках границ объекта					
Обозначение характерных точек границ	Координаты, м		Метод определения координат характерной точки	Средняя квадратическая погрешность положения характерной точки (M _t), м	Описание обозначения точки на местности (при наличии)
	X	Y			
1	2	3	4	5	6
2473	437694.88	4134183.62	Аналитический метод	0.10	Закрепление отсутствует
2474	437746.74	4134199.30	Аналитический метод	0.10	Закрепление отсутствует
2475	437759.52	4134203.99	Аналитический метод	0.10	Закрепление отсутствует
2476	437787.02	4134212.51	Аналитический метод	0.10	Закрепление отсутствует
2477	437825.50	4134224.04	Аналитический метод	0.10	Закрепление отсутствует
2478	437842.66	4134228.16	Аналитический метод	0.10	Закрепление отсутствует
2479	437862.06	4134234.10	Аналитический метод	0.10	Закрепление отсутствует
2480	437891.84	4134239.24	Аналитический метод	0.10	Закрепление отсутствует
2481	438058.43	4134269.63	Аналитический метод	0.10	Закрепление отсутствует
2482	438117.70	4134280.54	Аналитический метод	0.10	Закрепление отсутствует
2483	438133.75	4134284.90	Аналитический метод	0.10	Закрепление отсутствует
2484	438156.77	4134298.87	Аналитический метод	0.10	Закрепление отсутствует
2485	438178.24	4134322.46	Аналитический метод	0.10	Закрепление отсутствует
2486	438325.39	4134476.98	Аналитический метод	0.10	Закрепление отсутствует
2487	438353.76	4134457.29	Аналитический метод	0.10	Закрепление отсутствует
2488	438523.44	4134344.47	Аналитический метод	0.10	Закрепление отсутствует
2489	438548.33	4134328.24	Аналитический метод	0.10	Закрепление отсутствует
2490	438557.20	4134324.64	Аналитический метод	0.10	Закрепление отсутствует
2491	438567.86	4134324.88	Аналитический метод	0.10	Закрепление отсутствует
2492	438585.84	4134329.22	Аналитический метод	0.10	Закрепление отсутствует
2493	438606.60	4134334.63	Аналитический метод	0.10	Закрепление отсутствует
2494	438654.91	4134348.20	Аналитический метод	0.10	Закрепление отсутствует
2495	438691.26	4134358.37	Аналитический метод	0.10	Закрепление отсутствует
2496	438710.04	4134361.93	Аналитический метод	0.10	Закрепление отсутствует
2497	438731.79	4134368.18	Аналитический метод	0.10	Закрепление отсутствует

2. Сведения о характерных точках границ объекта					
Обозначение характерных точек границ	Координаты, м		Метод определения координат характерной точки	Средняя квадратическая погрешность положения характерной точки (Mt), м	Описание обозначения точки на местности (при наличии)
	X	Y			
1	2	3	4	5	6
2498	438745.98	4134371.24	Аналитический метод	0.10	Закрепление отсутствует
2499	438935.93	4134411.36	Аналитический метод	0.10	Закрепление отсутствует
2500	439000.28	4134424.94	Аналитический метод	0.10	Закрепление отсутствует
2501	439052.44	4134436.00	Аналитический метод	0.10	Закрепление отсутствует
2502	439074.51	4134440.48	Аналитический метод	0.10	Закрепление отсутствует
2503	439092.72	4134444.48	Аналитический метод	0.10	Закрепление отсутствует
2504	439292.01	4134486.15	Аналитический метод	0.10	Закрепление отсутствует
2505	439392.35	4134507.21	Аналитический метод	0.10	Закрепление отсутствует
2506	439403.92	4134509.99	Аналитический метод	0.10	Закрепление отсутствует
2507	439433.10	4134518.47	Аналитический метод	0.10	Закрепление отсутствует
2508	439497.62	4134551.94	Аналитический метод	0.10	Закрепление отсутствует
2509	439564.87	4134586.90	Аналитический метод	0.10	Закрепление отсутствует
2510	439704.31	4134659.25	Аналитический метод	0.10	Закрепление отсутствует
2511	439711.37	4134663.04	Аналитический метод	0.10	Закрепление отсутствует
2512	439732.01	4134670.06	Аналитический метод	0.10	Закрепление отсутствует
2513	439753.63	4134675.94	Аналитический метод	0.10	Закрепление отсутствует
2514	440190.86	4134761.83	Аналитический метод	0.10	Закрепление отсутствует
2515	440277.46	4134778.83	Аналитический метод	0.10	Закрепление отсутствует
2516	440487.61	4134819.76	Аналитический метод	0.10	Закрепление отсутствует
2517	440604.58	4134842.83	Аналитический метод	0.10	Закрепление отсутствует
2518	440701.14	4134862.04	Аналитический метод	0.10	Закрепление отсутствует
2519	440716.64	4134865.76	Аналитический метод	0.10	Закрепление отсутствует
2520	440725.03	4134869.62	Аналитический метод	0.10	Закрепление отсутствует
2521	440732.47	4134877.94	Аналитический метод	0.10	Закрепление отсутствует
2522	440763.32	4134933.90	Аналитический метод	0.10	Закрепление отсутствует

2. Сведения о характерных точках границ объекта					
Обозначение характерных точек границ	Координаты, м		Метод определения координат характерной точки	Средняя квадратическая погрешность положения характерной точки (Mt), м	Описание обозначения точки на местности (при наличии)
	X	Y			
1	2	3	4	5	6
2523	440782.94	4134968.82	Аналитический метод	0.10	Закрепление отсутствует
2524	440818.95	4135037.59	Аналитический метод	0.10	Закрепление отсутствует
2525	440838.82	4135075.08	Аналитический метод	0.10	Закрепление отсутствует
2526	440890.11	4135172.37	Аналитический метод	0.10	Закрепление отсутствует
2527	440935.85	4135258.73	Аналитический метод	0.10	Закрепление отсутствует
2528	440984.18	4135349.02	Аналитический метод	0.10	Закрепление отсутствует
2529	441031.65	4135439.88	Аналитический метод	0.10	Закрепление отсутствует
2530	441039.46	4135454.45	Аналитический метод	0.10	Закрепление отсутствует
2531	441058.87	4135492.09	Аналитический метод	0.10	Закрепление отсутствует
2532	441086.61	4135545.16	Аналитический метод	0.10	Закрепление отсутствует
2533	441087.03	4135544.90	Аналитический метод	0.10	Закрепление отсутствует
2534	441063.34	4135481.49	Аналитический метод	0.10	Закрепление отсутствует
2535	441050.24	4135413.43	Аналитический метод	0.10	Закрепление отсутствует
2536	441032.34	4135316.20	Аналитический метод	0.10	Закрепление отсутствует
2537	441015.51	4135226.15	Аналитический метод	0.10	Закрепление отсутствует
2538	441007.53	4135170.92	Аналитический метод	0.10	Закрепление отсутствует
2539	441004.73	4135141.12	Аналитический метод	0.10	Закрепление отсутствует
2540	441004.88	4135088.69	Аналитический метод	0.10	Закрепление отсутствует
2541	441000.20	4135049.92	Аналитический метод	0.10	Закрепление отсутствует
2542	441006.04	4135004.95	Аналитический метод	0.10	Закрепление отсутствует
2543	441024.25	4134969.45	Аналитический метод	0.10	Закрепление отсутствует
2544	441050.05	4134925.09	Аналитический метод	0.10	Закрепление отсутствует
2545	441116.83	4134812.03	Аналитический метод	0.10	Закрепление отсутствует
2546	441187.43	4134692.36	Аналитический метод	0.10	Закрепление отсутствует
2547	441242.79	4134597.83	Аналитический метод	0.10	Закрепление отсутствует

2. Сведения о характерных точках границ объекта					
Обозначение характерных точек границ	Координаты, м		Метод определения координат характерной точки	Средняя квадратическая погрешность положения характерной точки (Mt), м	Описание обозначения точки на местности (при наличии)
	X	Y			
1	2	3	4	5	6
2548	441283.79	4134536.95	Аналитический метод	0.10	Закрепление отсутствует
2549	441295.82	4134505.27	Аналитический метод	0.10	Закрепление отсутствует
2550	441305.47	4134469.64	Аналитический метод	0.10	Закрепление отсутствует
2551	441313.69	4134456.35	Аналитический метод	0.10	Закрепление отсутствует
2552	441325.49	4134440.53	Аналитический метод	0.10	Закрепление отсутствует
2553	441348.97	4134419.94	Аналитический метод	0.10	Закрепление отсутствует
2554	441374.32	4134389.57	Аналитический метод	0.10	Закрепление отсутствует
2555	441409.40	4134330.45	Аналитический метод	0.10	Закрепление отсутствует
2556	441433.25	4134289.06	Аналитический метод	0.10	Закрепление отсутствует
2557	441505.04	4134166.10	Аналитический метод	0.10	Закрепление отсутствует
2558	441577.07	4134040.53	Аналитический метод	0.10	Закрепление отсутствует
2559	441631.01	4133946.49	Аналитический метод	0.10	Закрепление отсутствует
2560	441667.65	4133885.76	Аналитический метод	0.10	Закрепление отсутствует
2561	441696.98	4133862.91	Аналитический метод	0.10	Закрепление отсутствует
2562	441713.40	4133848.28	Аналитический метод	0.10	Закрепление отсутствует
2563	441727.89	4133831.52	Аналитический метод	0.10	Закрепление отсутствует
2564	441730.30	4133832.67	Аналитический метод	0.10	Закрепление отсутствует
2565	441730.79	4133832.94	Аналитический метод	0.10	Закрепление отсутствует
2566	441733.35	4133835.15	Аналитический метод	0.10	Закрепление отсутствует
2567	441718.04	4133852.86	Аналитический метод	0.10	Закрепление отсутствует
2568	441701.15	4133867.91	Аналитический метод	0.10	Закрепление отсутствует
2569	441672.59	4133890.16	Аналитический метод	0.10	Закрепление отсутствует
2570	441636.61	4133949.80	Аналитический метод	0.10	Закрепление отсутствует
2571	441582.72	4134043.78	Аналитический метод	0.10	Закрепление отсутствует
2572	441510.67	4134169.35	Аналитический метод	0.10	Закрепление отсутствует

2. Сведения о характерных точках границ объекта					
Обозначение характерных точек границ	Координаты, м		Метод определения координат характерной точки	Средняя квадратическая погрешность положения характерной точки (Mt), м	Описание обозначения точки на местности (при наличии)
	X	Y			
1	2	3	4	5	6
2573	441438.87	4134292.33	Аналитический метод	0.10	Закрепление отсутствует
2574	441415.00	4134333.72	Аналитический метод	0.10	Закрепление отсутствует
2575	441379.64	4134393.34	Аналитический метод	0.10	Закрепление отсутствует
2576	441353.64	4134424.51	Аналитический метод	0.10	Закрепление отсутствует
2577	441330.28	4134444.96	Аналитический метод	0.10	Закрепление отсутствует
2578	441319.08	4134460.00	Аналитический метод	0.10	Закрепление отсутствует
2579	441311.51	4134472.26	Аналитический метод	0.10	Закрепление отсутствует
2580	441302.02	4134507.27	Аналитический метод	0.10	Закрепление отсутствует
2581	441289.61	4134539.97	Аналитический метод	0.10	Закрепление отсутствует
2582	441248.29	4134601.29	Аналитический метод	0.10	Закрепление отсутствует
2583	441193.03	4134695.66	Аналитический метод	0.10	Закрепление отсутствует
2584	441122.44	4134815.33	Аналитический метод	0.10	Закрепление отсутствует
2585	441055.66	4134928.37	Аналитический метод	0.10	Закрепление отсутствует
2586	441029.97	4134972.58	Аналитический метод	0.10	Закрепление отсутствует
2587	441012.33	4135006.92	Аналитический метод	0.10	Закрепление отсутствует
2588	441006.74	4135049.96	Аналитический метод	0.10	Закрепление отсутствует
2589	441011.37	4135088.31	Аналитический метод	0.10	Закрепление отсутствует
2590	441011.22	4135140.82	Аналитический метод	0.10	Закрепление отсутствует
2591	441013.99	4135170.15	Аналитический метод	0.10	Закрепление отсутствует
2592	441021.93	4135225.09	Аналитический метод	0.10	Закрепление отсутствует
2593	441038.75	4135315.02	Аналитический метод	0.10	Закрепление отсутствует
2594	441056.64	4135412.22	Аналитический метод	0.10	Закрепление отсутствует
2595	441069.62	4135479.73	Аналитический метод	0.10	Закрепление отсутствует
2596	441102.35	4135567.33	Аналитический метод	0.10	Закрепление отсутствует
2597	441112.08	4135592.76	Аналитический метод	0.10	Закрепление отсутствует

2. Сведения о характерных точках границ объекта					
Обозначение характерных точек границ	Координаты, м		Метод определения координат характерной точки	Средняя квадратическая погрешность положения характерной точки (Mt), м	Описание обозначения точки на местности (при наличии)
	X	Y			
1	2	3	4	5	6
2598	441163.76	4135690.52	Аналитический метод	0.10	Закрепление отсутствует
2599	441207.50	4135773.49	Аналитический метод	0.10	Закрепление отсутствует
2600	441237.59	4135830.45	Аналитический метод	0.10	Закрепление отсутствует
2601	441257.10	4135867.95	Аналитический метод	0.10	Закрепление отсутствует
2602	441291.61	4135933.41	Аналитический метод	0.10	Закрепление отсутствует
2603	441556.53	4135851.70	Аналитический метод	0.10	Закрепление отсутствует
2604	441550.56	4135823.97	Аналитический метод	0.10	Закрепление отсутствует
2605	441550.53	4135823.72	Аналитический метод	0.10	Закрепление отсутствует
2606	441550.70	4135823.23	Аналитический метод	0.10	Закрепление отсутствует
2607	441551.07	4135822.88	Аналитический метод	0.10	Закрепление отсутствует
2608	441551.58	4135822.77	Аналитический метод	0.10	Закрепление отсутствует
2609	441552.07	4135822.92	Аналитический метод	0.10	Закрепление отсутствует
2610	441552.43	4135823.30	Аналитический метод	0.10	Закрепление отсутствует
2611	441552.51	4135823.56	Аналитический метод	0.10	Закрепление отсутствует
2612	441558.66	4135852.13	Аналитический метод	0.10	Закрепление отсутствует
2613	441565.39	4135883.42	Аналитический метод	0.10	Закрепление отсутствует
2614	441565.42	4135883.68	Аналитический метод	0.10	Закрепление отсутствует
2615	441565.26	4135884.17	Аналитический метод	0.10	Закрепление отсутствует
2616	441564.89	4135884.52	Аналитический метод	0.10	Закрепление отсутствует
2617	441564.38	4135884.64	Аналитический метод	0.10	Закрепление отсутствует
2618	441563.89	4135884.48	Аналитический метод	0.10	Закрепление отсутствует
2619	441563.53	4135884.10	Аналитический метод	0.10	Закрепление отсутствует
2620	441563.44	4135883.84	Аналитический метод	0.10	Закрепление отсутствует
2621	441556.94	4135853.67	Аналитический метод	0.10	Закрепление отсутствует
2622	441292.56	4135935.20	Аналитический метод	0.10	Закрепление отсутствует

2. Сведения о характерных точках границ объекта					
Обозначение характерных точек границ	Координаты, м		Метод определения координат характерной точки	Средняя квадратическая погрешность положения характерной точки (Mt), м	Описание обозначения точки на местности (при наличии)
	X	Y			
1	2	3	4	5	6
2623	441394.13	4136127.93	Аналитический метод	0.10	Закрепление отсутствует
2624	441423.95	4136184.62	Аналитический метод	0.10	Закрепление отсутствует
2625	441590.99	4136500.18	Аналитический метод	0.10	Закрепление отсутствует
2626	441614.39	4136544.90	Аналитический метод	0.10	Закрепление отсутствует
2627	441627.67	4136569.75	Аналитический метод	0.10	Закрепление отсутствует
2628	441650.68	4136613.97	Аналитический метод	0.10	Закрепление отсутствует
2629	441706.20	4136718.48	Аналитический метод	0.10	Закрепление отсутствует
2630	441767.30	4136835.18	Аналитический метод	0.10	Закрепление отсутствует
2631	441810.37	4136917.53	Аналитический метод	0.10	Закрепление отсутствует
2632	441821.21	4136937.43	Аналитический метод	0.10	Закрепление отсутствует
2633	441849.72	4136991.99	Аналитический метод	0.10	Закрепление отсутствует
2634	441867.89	4137026.23	Аналитический метод	0.10	Закрепление отсутствует
2635	441915.83	4137117.19	Аналитический метод	0.10	Закрепление отсутствует
2636	441947.80	4137177.01	Аналитический метод	0.10	Закрепление отсутствует
2637	442022.32	4137319.18	Аналитический метод	0.10	Закрепление отсутствует
2638	442057.13	4137385.98	Аналитический метод	0.10	Закрепление отсутствует
2639	442074.76	4137419.96	Аналитический метод	0.10	Закрепление отсутствует
2640	442132.12	4137529.70	Аналитический метод	0.10	Закрепление отсутствует
2641	442139.99	4137542.55	Аналитический метод	0.10	Закрепление отсутствует
2642	442168.12	4137577.05	Аналитический метод	0.10	Закрепление отсутствует
2643	442192.85	4137606.44	Аналитический метод	0.10	Закрепление отсутствует
2644	442272.74	4137698.44	Аналитический метод	0.10	Закрепление отсутствует
2645	442283.85	4137711.70	Аналитический метод	0.10	Закрепление отсутствует
2646	442296.06	4137725.60	Аналитический метод	0.10	Закрепление отсутствует
2647	442383.44	4137826.76	Аналитический метод	0.10	Закрепление отсутствует

2. Сведения о характерных точках границ объекта					
Обозначение характерных точек границ	Координаты, м		Метод определения координат характерной точки	Средняя квадратическая погрешность положения характерной точки (M _t), м	Описание обозначения точки на местности (при наличии)
	X	Y			
1	2	3	4	5	6
2648	442448.82	4137829.45	Аналитический метод	0.10	Закрепление отсутствует
2649	442772.64	4137843.15	Аналитический метод	0.10	Закрепление отсутствует
2650	442869.21	4137847.40	Аналитический метод	0.10	Закрепление отсутствует
2651	442926.24	4137850.09	Аналитический метод	0.10	Закрепление отсутствует
2652	442977.69	4137852.46	Аналитический метод	0.10	Закрепление отсутствует
2653	442996.79	4137853.19	Аналитический метод	0.10	Закрепление отсутствует
2654	443010.13	4137853.32	Аналитический метод	0.10	Закрепление отсутствует
2655	443038.72	4137850.89	Аналитический метод	0.10	Закрепление отсутствует
2656	443068.48	4137847.88	Аналитический метод	0.10	Закрепление отсутствует
2657	443343.57	4137821.29	Аналитический метод	0.10	Закрепление отсутствует
2658	443431.17	4137812.79	Аналитический метод	0.10	Закрепление отсутствует
2659	443758.51	4137781.89	Аналитический метод	0.10	Закрепление отсутствует
2660	443930.01	4137765.18	Аналитический метод	0.10	Закрепление отсутствует
2661	443998.55	4137758.90	Аналитический метод	0.10	Закрепление отсутствует
2662	444033.38	4137756.26	Аналитический метод	0.10	Закрепление отсутствует
2663	444112.27	4137761.97	Аналитический метод	0.10	Закрепление отсутствует
2664	444136.08	4137764.09	Аналитический метод	0.10	Закрепление отсутствует
2665	444253.21	4137773.89	Аналитический метод	0.10	Закрепление отсутствует
2666	444280.42	4137776.43	Аналитический метод	0.10	Закрепление отсутствует
2667	444442.91	4137790.28	Аналитический метод	0.10	Закрепление отсутствует
2668	444469.87	4137793.17	Аналитический метод	0.10	Закрепление отсутствует
2669	444570.91	4137801.46	Аналитический метод	0.10	Закрепление отсутствует
2670	444588.97	4137803.29	Аналитический метод	0.10	Закрепление отсутствует
2671	444645.84	4137807.77	Аналитический метод	0.10	Закрепление отсутствует
2672	444683.41	4137810.61	Аналитический метод	0.10	Закрепление отсутствует

2. Сведения о характерных точках границ объекта					
Обозначение характерных точек границ	Координаты, м		Метод определения координат характерной точки	Средняя квадратическая погрешность положения характерной точки (M _t), м	Описание обозначения точки на местности (при наличии)
	X	Y			
1	2	3	4	5	6
2673	444727.25	4137814.75	Аналитический метод	0.10	Закрепление отсутствует
2674	444746.83	4137816.11	Аналитический метод	0.10	Закрепление отсутствует
2675	444891.39	4137828.51	Аналитический метод	0.10	Закрепление отсутствует
2676	444933.65	4137832.29	Аналитический метод	0.10	Закрепление отсутствует
2677	445025.30	4137840.03	Аналитический метод	0.10	Закрепление отсутствует
2678	445049.29	4137841.59	Аналитический метод	0.10	Закрепление отсутствует
2679	445097.37	4137846.10	Аналитический метод	0.10	Закрепление отсутствует
2680	445237.03	4137857.56	Аналитический метод	0.10	Закрепление отсутствует
2681	445318.59	4137863.89	Аналитический метод	0.10	Закрепление отсутствует
2682	445397.24	4137871.71	Аналитический метод	0.10	Закрепление отсутствует
2683	445409.56	4137873.22	Аналитический метод	0.10	Закрепление отсутствует
2684	445494.88	4137879.49	Аналитический метод	0.10	Закрепление отсутствует
2685	445628.34	4137890.52	Аналитический метод	0.10	Закрепление отсутствует
2686	445671.61	4137894.82	Аналитический метод	0.10	Закрепление отсутствует
2687	445692.21	4137896.30	Аналитический метод	0.10	Закрепление отсутствует
2688	445708.45	4137897.79	Аналитический метод	0.10	Закрепление отсутствует
2689	445747.81	4137900.62	Аналитический метод	0.10	Закрепление отсутствует
2690	445858.57	4137910.41	Аналитический метод	0.10	Закрепление отсутствует
2691	445927.17	4137915.37	Аналитический метод	0.10	Закрепление отсутствует
2692	445961.68	4137916.95	Аналитический метод	0.10	Закрепление отсутствует
2693	446113.24	4137923.60	Аналитический метод	0.10	Закрепление отсутствует
2694	446145.94	4137924.57	Аналитический метод	0.10	Закрепление отсутствует
2695	446262.18	4137929.62	Аналитический метод	0.10	Закрепление отсутствует
2696	446376.20	4137933.50	Аналитический метод	0.10	Закрепление отсутствует
2697	446420.58	4137936.03	Аналитический метод	0.10	Закрепление отсутствует

2. Сведения о характерных точках границ объекта					
Обозначение характерных точек границ	Координаты, м		Метод определения координат характерной точки	Средняя квадратическая погрешность положения характерной точки (Mt), м	Описание обозначения точки на местности (при наличии)
	X	Y			
1	2	3	4	5	6
2698	446500.72	4137939.99	Аналитический метод	0.10	Закрепление отсутствует
2699	446539.50	4137942.63	Аналитический метод	0.10	Закрепление отсутствует
2700	446676.63	4137991.90	Аналитический метод	0.10	Закрепление отсутствует
2701	446687.99	4137995.94	Аналитический метод	0.10	Закрепление отсутствует
2702	446718.91	4138006.97	Аналитический метод	0.10	Закрепление отсутствует
2703	446739.66	4138012.97	Аналитический метод	0.10	Закрепление отсутствует
2704	446770.29	4138022.95	Аналитический метод	0.10	Закрепление отсутствует
2705	446801.49	4138031.64	Аналитический метод	0.10	Закрепление отсутствует
2706	446803.62	4138032.02	Аналитический метод	0.10	Закрепление отсутствует
2707	446839.35	4138031.44	Аналитический метод	0.10	Закрепление отсутствует
2708	446853.14	4138028.79	Аналитический метод	0.10	Закрепление отсутствует
2709	447136.45	4138021.67	Аналитический метод	0.10	Закрепление отсутствует
2710	447306.71	4138012.19	Аналитический метод	0.10	Закрепление отсутствует
2711	447513.65	4137899.67	Аналитический метод	0.10	Закрепление отсутствует
2712	447491.17	4137879.11	Аналитический метод	0.10	Закрепление отсутствует
2713	447490.96	4137878.83	Аналитический метод	0.10	Закрепление отсутствует
2714	447490.84	4137878.32	Аналитический метод	0.10	Закрепление отсутствует
2715	447491.00	4137877.83	Аналитический метод	0.10	Закрепление отсутствует
2716	447491.38	4137877.49	Аналитический метод	0.10	Закрепление отсутствует
2717	447491.88	4137877.37	Аналитический метод	0.10	Закрепление отсутствует
2718	447492.38	4137877.53	Аналитический метод	0.10	Закрепление отсутствует
2719	447492.51	4137877.64	Аналитический метод	0.10	Закрепление отсутствует
2720	447539.54	4137920.64	Аналитический метод	0.10	Закрепление отсутствует
2721	447539.75	4137920.92	Аналитический метод	0.10	Закрепление отсутствует
2722	447539.86	4137921.43	Аналитический метод	0.10	Закрепление отсутствует

2. Сведения о характерных точках границ объекта					
Обозначение характерных точек границ	Координаты, м		Метод определения координат характерной точки	Средняя квадратическая погрешность положения характерной точки (Mt), м	Описание обозначения точки на местности (при наличии)
	X	Y			
1	2	3	4	5	6
2723	447539.71	4137921.92	Аналитический метод	0.10	Закрепление отсутствует
2724	447539.32	4137922.27	Аналитический метод	0.10	Закрепление отсутствует
2725	447538.82	4137922.39	Аналитический метод	0.10	Закрепление отсутствует
2726	447538.32	4137922.23	Аналитический метод	0.10	Закрепление отсутствует
2727	447538.19	4137922.13	Аналитический метод	0.10	Закрепление отсутствует
2728	447515.21	4137901.10	Аналитический метод	0.10	Закрепление отсутствует
2729	447307.68	4138013.93	Аналитический метод	0.10	Закрепление отсутствует
2730	447307.45	4138014.06	Аналитический метод	0.10	Закрепление отсутствует
2731	447307.04	4138014.18	Аналитический метод	0.10	Закрепление отсутствует
2732	447265.51	4138016.49	Аналитический метод	0.10	Закрепление отсутствует
2733	447265.58	4138017.60	Аналитический метод	0.10	Закрепление отсутствует
2734	447276.09	4138019.16	Аналитический метод	0.10	Закрепление отсутствует
2735	447284.69	4138024.64	Аналитический метод	0.10	Закрепление отсутствует
2736	447541.24	4138280.90	Аналитический метод	0.10	Закрепление отсутствует
2737	447581.51	4138320.16	Аналитический метод	0.10	Закрепление отсутствует
2738	447599.60	4138338.02	Аналитический метод	0.10	Закрепление отсутствует
2739	447649.66	4138388.43	Аналитический метод	0.10	Закрепление отсутствует
2740	447732.77	4138471.87	Аналитический метод	0.10	Закрепление отсутствует
2741	447756.49	4138492.96	Аналитический метод	0.10	Закрепление отсутствует
2742	447801.50	4138540.39	Аналитический метод	0.10	Закрепление отсутствует
2743	447897.11	4138634.03	Аналитический метод	0.10	Закрепление отсутствует
2744	447932.53	4138669.30	Аналитический метод	0.10	Закрепление отсутствует
2745	447944.66	4138681.04	Аналитический метод	0.10	Закрепление отсутствует
2746	448006.19	4138740.88	Аналитический метод	0.10	Закрепление отсутствует
2747	448180.52	4138913.05	Аналитический метод	0.10	Закрепление отсутствует

2. Сведения о характерных точках границ объекта					
Обозначение характерных точек границ	Координаты, м		Метод определения координат характерной точки	Средняя квадратическая погрешность положения характерной точки (Mt), м	Описание обозначения точки на местности (при наличии)
	X	Y			
1	2	3	4	5	6
2748	448249.18	4138981.07	Аналитический метод	0.10	Закрепление отсутствует
2749	448366.14	4139096.82	Аналитический метод	0.10	Закрепление отсутствует
2750	448432.89	4139162.29	Аналитический метод	0.10	Закрепление отсутствует
2751	448475.91	4139203.23	Аналитический метод	0.10	Закрепление отсутствует
2752	448487.81	4139216.14	Аналитический метод	0.10	Закрепление отсутствует
2753	448508.60	4139236.88	Аналитический метод	0.10	Закрепление отсутствует
2754	448548.38	4139276.18	Аналитический метод	0.10	Закрепление отсутствует
2755	448655.14	4139382.05	Аналитический метод	0.10	Закрепление отсутствует
2756	448772.13	4139496.88	Аналитический метод	0.10	Закрепление отсутствует
2757	448798.90	4139522.52	Аналитический метод	0.10	Закрепление отсутствует
2758	448902.00	4139624.48	Аналитический метод	0.10	Закрепление отсутствует
2759	448942.92	4139665.27	Аналитический метод	0.10	Закрепление отсутствует
2760	448958.38	4139681.93	Аналитический метод	0.10	Закрепление отсутствует
2761	448989.83	4139719.65	Аналитический метод	0.10	Закрепление отсутствует
2762	449021.25	4139757.06	Аналитический метод	0.10	Закрепление отсутствует
2763	449037.03	4139776.41	Аналитический метод	0.10	Закрепление отсутствует
2764	449057.01	4139800.15	Аналитический метод	0.10	Закрепление отсутствует
2765	449082.02	4139830.52	Аналитический метод	0.10	Закрепление отсутствует
2766	449181.39	4139949.07	Аналитический метод	0.10	Закрепление отсутствует
2767	449195.34	4139966.49	Аналитический метод	0.10	Закрепление отсутствует
2768	449209.62	4139983.68	Аналитический метод	0.10	Закрепление отсутствует
2769	449246.47	4140028.68	Аналитический метод	0.10	Закрепление отсутствует
2770	449275.19	4140063.19	Аналитический метод	0.10	Закрепление отсутствует
2771	449292.55	4140084.58	Аналитический метод	0.10	Закрепление отсутствует
2772	449311.69	4140107.56	Аналитический метод	0.10	Закрепление отсутствует

2. Сведения о характерных точках границ объекта					
Обозначение характерных точек границ	Координаты, м		Метод определения координат характерной точки	Средняя квадратическая погрешность положения характерной точки (Mt), м	Описание обозначения точки на местности (при наличии)
	X	Y			
1	2	3	4	5	6
2773	449327.22	4140126.72	Аналитический метод	0.10	Закрепление отсутствует
2774	449343.05	4140145.63	Аналитический метод	0.10	Закрепление отсутствует
2775	449379.28	4140190.51	Аналитический метод	0.10	Закрепление отсутствует
2776	449401.18	4140216.98	Аналитический метод	0.10	Закрепление отсутствует
2777	449417.78	4140236.28	Аналитический метод	0.10	Закрепление отсутствует
2778	449440.79	4140260.77	Аналитический метод	0.10	Закрепление отсутствует
2779	449451.31	4140273.43	Аналитический метод	0.10	Закрепление отсутствует
2780	449510.12	4140335.66	Аналитический метод	0.10	Закрепление отсутствует
2781	449525.10	4140351.09	Аналитический метод	0.10	Закрепление отсутствует
2782	449559.57	4140387.66	Аналитический метод	0.10	Закрепление отсутствует
2783	449610.59	4140441.68	Аналитический метод	0.10	Закрепление отсутствует
2784	449643.63	4140477.11	Аналитический метод	0.10	Закрепление отсутствует
2785	449664.03	4140497.98	Аналитический метод	0.10	Закрепление отсутствует
2786	449743.87	4140581.19	Аналитический метод	0.10	Закрепление отсутствует
2787	449876.46	4140721.93	Аналитический метод	0.10	Закрепление отсутствует
2788	449922.42	4140770.95	Аналитический метод	0.10	Закрепление отсутствует
2789	450041.64	4140898.71	Аналитический метод	0.10	Закрепление отсутствует
2790	450071.69	4140928.88	Аналитический метод	0.10	Закрепление отсутствует
2791	450085.01	4140943.81	Аналитический метод	0.10	Закрепление отсутствует
2792	450099.78	4140959.15	Аналитический метод	0.10	Закрепление отсутствует
2793	450144.20	4141004.76	Аналитический метод	0.10	Закрепление отсутствует
2794	450278.53	4141145.72	Аналитический метод	0.10	Закрепление отсутствует
2795	450312.01	4141180.83	Аналитический метод	0.10	Закрепление отсутствует
2796	450399.63	4141273.41	Аналитический метод	0.10	Закрепление отсутствует
2797	450414.65	4141288.86	Аналитический метод	0.10	Закрепление отсутствует

2. Сведения о характерных точках границ объекта					
Обозначение характерных точек границ	Координаты, м		Метод определения координат характерной точки	Средняя квадратическая погрешность положения характерной точки (Mt), м	Описание обозначения точки на местности (при наличии)
	X	Y			
1	2	3	4	5	6
2798	450454.52	4141330.91	Аналитический метод	0.10	Закрепление отсутствует
2799	450518.02	4141397.75	Аналитический метод	0.10	Закрепление отсутствует
2800	450537.67	4141420.61	Аналитический метод	0.10	Закрепление отсутствует
2801	450553.26	4141438.37	Аналитический метод	0.10	Закрепление отсутствует
2802	450591.03	4141481.86	Аналитический метод	0.10	Закрепление отсутствует
2803	450654.48	4141558.02	Аналитический метод	0.10	Закрепление отсутствует
2804	450674.15	4141577.76	Аналитический метод	0.10	Закрепление отсутствует
2805	450687.72	4141597.95	Аналитический метод	0.10	Закрепление отсутствует
2806	450797.55	4141729.50	Аналитический метод	0.10	Закрепление отсутствует
2807	450868.20	4141814.03	Аналитический метод	0.10	Закрепление отсутствует
2808	450902.18	4141856.66	Аналитический метод	0.10	Закрепление отсутствует
2809	450932.17	4141892.42	Аналитический метод	0.10	Закрепление отсутствует
2810	450936.13	4141896.92	Аналитический метод	0.10	Закрепление отсутствует
2811	451027.74	4141904.36	Аналитический метод	0.10	Закрепление отсутствует
2812	451156.01	4141915.26	Аналитический метод	0.10	Закрепление отсутствует
2813	451388.66	4141935.95	Аналитический метод	0.10	Закрепление отсутствует
2814	451765.43	4141967.92	Аналитический метод	0.10	Закрепление отсутствует
2815	451878.84	4141976.62	Аналитический метод	0.10	Закрепление отсутствует
2816	451974.64	4141984.51	Аналитический метод	0.10	Закрепление отсутствует
2817	452157.44	4142000.70	Аналитический метод	0.10	Закрепление отсутствует
2818	452272.31	4142010.73	Аналитический метод	0.10	Закрепление отсутствует
2819	452662.27	4142041.73	Аналитический метод	0.10	Закрепление отсутствует
2820	452878.01	4142061.08	Аналитический метод	0.10	Закрепление отсутствует
2821	452989.73	4142070.87	Аналитический метод	0.10	Закрепление отсутствует
2822	453123.75	4142083.08	Аналитический метод	0.10	Закрепление отсутствует

2. Сведения о характерных точках границ объекта					
Обозначение характерных точек границ	Координаты, м		Метод определения координат характерной точки	Средняя квадратическая погрешность положения характерной точки (Mt), м	Описание обозначения точки на местности (при наличии)
	X	Y			
1	2	3	4	5	6
2823	453362.30	4142104.86	Аналитический метод	0.10	Закрепление отсутствует
2824	453411.58	4142109.81	Аналитический метод	0.10	Закрепление отсутствует
2825	453431.17	4142111.32	Аналитический метод	0.10	Закрепление отсутствует
2826	453483.35	4142116.59	Аналитический метод	0.10	Закрепление отсутствует
2827	453495.07	4142101.46	Аналитический метод	0.10	Закрепление отсутствует
2828	453508.14	4142084.14	Аналитический метод	0.10	Закрепление отсутствует
2829	453512.41	4142070.58	Аналитический метод	0.10	Закрепление отсутствует
2830	453515.20	4142064.49	Аналитический метод	0.10	Закрепление отсутствует
2831	453524.02	4142051.86	Аналитический метод	0.10	Закрепление отсутствует
2832	453529.34	4142055.59	Аналитический метод	0.10	Закрепление отсутствует
2833	453520.86	4142067.74	Аналитический метод	0.10	Закрепление отсутствует
2834	453518.50	4142072.93	Аналитический метод	0.10	Закрепление отсутствует
2835	453514.00	4142087.18	Аналитический метод	0.10	Закрепление отсутствует
2836	453500.22	4142105.40	Аналитический метод	0.10	Закрепление отсутствует
2837	453491.06	4142117.23	Аналитический метод	0.10	Закрепление отсутствует
2838	453549.72	4142123.03	Аналитический метод	0.10	Закрепление отсутствует
2839	453550.45	4142118.80	Аналитический метод	0.10	Закрепление отсутствует
2840	453522.23	4142102.57	Аналитический метод	0.10	Закрепление отсутствует
2841	453518.44	4142098.69	Аналитический метод	0.10	Закрепление отсутствует
2842	453517.23	4142093.34	Аналитический метод	0.10	Закрепление отсутствует
2843	453519.38	4142087.68	Аналитический метод	0.10	Закрепление отсутствует
2844	453521.60	4142084.74	Аналитический метод	0.10	Закрепление отсутствует
2845	453520.53	4142083.91	Аналитический метод	0.10	Закрепление отсутствует
2846	453530.55	4142069.77	Аналитический метод	0.10	Закрепление отсутствует
2847	453535.15	4142065.67	Аналитический метод	0.10	Закрепление отсутствует

2. Сведения о характерных точках границ объекта					
Обозначение характерных точек границ	Координаты, м		Метод определения координат характерной точки	Средняя квадратическая погрешность положения характерной точки (M _t), м	Описание обозначения точки на местности (при наличии)
	X	Y			
1	2	3	4	5	6
2848	453551.31	4142078.02	Аналитический метод	0.10	Закрепление отсутствует
2849	453541.63	4142090.64	Аналитический метод	0.10	Закрепление отсутствует
2850	453587.29	4142116.90	Аналитический метод	0.10	Закрепление отсутствует
2851	453647.13	4142122.24	Аналитический метод	0.10	Закрепление отсутствует
2852	453710.24	4142128.57	Аналитический метод	0.10	Закрепление отсутствует
2853	453756.01	4142132.88	Аналитический метод	0.10	Закрепление отсутствует
2854	453805.50	4141989.43	Аналитический метод	0.10	Закрепление отсутствует
2855	453833.30	4141890.86	Аналитический метод	0.10	Закрепление отсутствует
2856	453798.33	4141886.29	Аналитический метод	0.10	Закрепление отсутствует
2857	453797.93	4141886.15	Аналитический метод	0.10	Закрепление отсутствует
2858	453797.58	4141885.77	Аналитический метод	0.10	Закрепление отсутствует
2859	453797.47	4141885.25	Аналитический метод	0.10	Закрепление отсутствует
2860	453797.63	4141884.76	Аналитический метод	0.10	Закрепление отсутствует
2861	453798.00	4141884.41	Аналитический метод	0.10	Закрепление отсутствует
2862	453798.51	4141884.30	Аналитический метод	0.10	Закрепление отсутствует
2863	453870.83	4141893.75	Аналитический метод	0.10	Закрепление отсутствует
2864	453871.24	4141893.89	Аналитический метод	0.10	Закрепление отсутствует
2865	453871.59	4141894.28	Аналитический метод	0.10	Закрепление отсутствует
2866	453871.70	4141894.79	Аналитический метод	0.10	Закрепление отсутствует
2867	453871.55	4141895.28	Аналитический метод	0.10	Закрепление отсутствует
2868	453871.16	4141895.62	Аналитический метод	0.10	Закрепление отсутствует
2869	453870.66	4141895.74	Аналитический метод	0.10	Закрепление отсутствует
2870	453870.34	4141895.70	Аналитический метод	0.10	Закрепление отсутствует
2871	453835.31	4141891.13	Аналитический метод	0.10	Закрепление отсутствует
2872	453807.42	4141990.00	Аналитический метод	0.10	Закрепление отсутствует

2. Сведения о характерных точках границ объекта					
Обозначение характерных точек границ	Координаты, м		Метод определения координат характерной точки	Средняя квадратическая погрешность положения характерной точки (M _t), м	Описание обозначения точки на местности (при наличии)
	X	Y			
1	2	3	4	5	6
2873	453758.06	4142133.08	Аналитический метод	0.10	Закрепление отсутствует
2874	453773.29	4142134.51	Аналитический метод	0.10	Закрепление отсутствует
2875	453835.73	4142140.03	Аналитический метод	0.10	Закрепление отсутствует
2876	453898.54	4142146.10	Аналитический метод	0.10	Закрепление отсутствует
2877	453960.82	4142152.03	Аналитический метод	0.10	Закрепление отсутствует
2878	454023.82	4142157.45	Аналитический метод	0.10	Закрепление отсутствует
2879	454086.18	4142163.56	Аналитический метод	0.10	Закрепление отсутствует
2880	454157.44	4142170.32	Аналитический метод	0.10	Закрепление отсутствует
2881	454227.72	4142177.07	Аналитический метод	0.10	Закрепление отсутствует
2882	454296.32	4142183.51	Аналитический метод	0.10	Закрепление отсутствует
2883	454367.05	4142190.52	Аналитический метод	0.10	Закрепление отсутствует
2884	454437.94	4142197.20	Аналитический метод	0.10	Закрепление отсутствует
2885	454507.64	4142203.41	Аналитический метод	0.10	Закрепление отсутствует
2886	454578.01	4142209.70	Аналитический метод	0.10	Закрепление отсутствует
2887	454648.16	4142217.16	Аналитический метод	0.10	Закрепление отсутствует
2888	454677.06	4142219.78	Аналитический метод	0.10	Закрепление отсутствует
2889	454688.92	4142220.79	Аналитический метод	0.10	Закрепление отсутствует
2890	454718.73	4142223.56	Аналитический метод	0.10	Закрепление отсутствует
2891	454791.07	4142229.17	Аналитический метод	0.10	Закрепление отсутствует
2892	454857.47	4142233.76	Аналитический метод	0.10	Закрепление отсутствует
2893	454923.84	4142240.63	Аналитический метод	0.10	Закрепление отсутствует
2894	454990.24	4142246.66	Аналитический метод	0.10	Закрепление отсутствует
2895	455056.67	4142253.41	Аналитический метод	0.10	Закрепление отсутствует
2896	455122.57	4142259.76	Аналитический метод	0.10	Закрепление отсутствует
2897	455188.96	4142266.28	Аналитический метод	0.10	Закрепление отсутствует

2. Сведения о характерных точках границ объекта					
Обозначение характерных точек границ	Координаты, м		Метод определения координат характерной точки	Средняя квадратическая погрешность положения характерной точки (M _t), м	Описание обозначения точки на местности (при наличии)
	X	Y			
1	2	3	4	5	6
2898	455255.34	4142272.90	Аналитический метод	0.10	Закрепление отсутствует
2899	455321.46	4142279.39	Аналитический метод	0.10	Закрепление отсутствует
2900	455387.63	4142285.88	Аналитический метод	0.10	Закрепление отсутствует
2901	455454.02	4142292.40	Аналитический метод	0.10	Закрепление отсутствует
2902	455477.83	4142294.81	Аналитический метод	0.10	Закрепление отсутствует
2903	455585.21	4142304.71	Аналитический метод	0.10	Закрепление отсутствует
2904	455663.76	4142312.45	Аналитический метод	0.10	Закрепление отсутствует
2905	455913.12	4142332.27	Аналитический метод	0.10	Закрепление отсутствует
2906	455970.10	4142337.11	Аналитический метод	0.10	Закрепление отсутствует
2907	456093.47	4142347.38	Аналитический метод	0.10	Закрепление отсутствует
2908	456216.13	4142356.88	Аналитический метод	0.10	Закрепление отсутствует
2909	456272.99	4142361.53	Аналитический метод	0.10	Закрепление отсутствует
2910	456441.38	4142374.77	Аналитический метод	0.10	Закрепление отсутствует
2911	456707.08	4142396.03	Аналитический метод	0.10	Закрепление отсутствует
2912	456810.56	4142404.61	Аналитический метод	0.10	Закрепление отсутствует
2913	456867.15	4142410.05	Аналитический метод	0.10	Закрепление отсутствует
2914	456924.83	4142414.64	Аналитический метод	0.10	Закрепление отсутствует
2915	456981.50	4142420.01	Аналитический метод	0.10	Закрепление отсутствует
2916	457097.39	4142429.75	Аналитический метод	0.10	Закрепление отсутствует
2917	457212.58	4142439.78	Аналитический метод	0.10	Закрепление отсутствует
2918	457533.22	4142467.11	Аналитический метод	0.10	Закрепление отсутствует
2919	457780.25	4142486.01	Аналитический метод	0.10	Закрепление отсутствует
2920	458005.08	4142506.17	Аналитический метод	0.10	Закрепление отсутствует
2921	458118.23	4142517.50	Аналитический метод	0.10	Закрепление отсутствует
2922	458208.23	4142525.75	Аналитический метод	0.10	Закрепление отсутствует

2. Сведения о характерных точках границ объекта					
Обозначение характерных точек границ	Координаты, м		Метод определения координат характерной точки	Средняя квадратическая погрешность положения характерной точки (Mt), м	Описание обозначения точки на местности (при наличии)
	X	Y			
1	2	3	4	5	6
2923	458575.58	4142560.26	Аналитический метод	0.10	Закрепление отсутствует
2924	458758.90	4142577.66	Аналитический метод	0.10	Закрепление отсутствует
2925	458942.89	4142595.57	Аналитический метод	0.10	Закрепление отсутствует
2926	459712.78	4142666.96	Аналитический метод	0.10	Закрепление отсутствует
2927	459758.23	4142670.99	Аналитический метод	0.10	Закрепление отсутствует
2928	459846.89	4142679.78	Аналитический метод	0.10	Закрепление отсутствует
2929	459891.83	4142683.54	Аналитический метод	0.10	Закрепление отсутствует
2930	460103.62	4142704.00	Аналитический метод	0.10	Закрепление отсутствует
2931	460151.33	4142709.06	Аналитический метод	0.10	Закрепление отсутствует
2932	460165.61	4142710.38	Аналитический метод	0.10	Закрепление отсутствует
2933	460167.85	4142710.07	Аналитический метод	0.10	Закрепление отсутствует
2934	460170.03	4142708.85	Аналитический метод	0.10	Закрепление отсутствует
2935	460175.79	4142703.95	Аналитический метод	0.10	Закрепление отсутствует
2936	460206.36	4142680.76	Аналитический метод	0.10	Закрепление отсутствует
2937	460859.99	4142166.94	Аналитический метод	0.10	Закрепление отсутствует
2938	460866.19	4142161.99	Аналитический метод	0.10	Закрепление отсутствует
2939	460919.94	4142118.44	Аналитический метод	0.10	Закрепление отсутствует
2940	460981.89	4142070.16	Аналитический метод	0.10	Закрепление отсутствует
2941	461029.25	4142033.12	Аналитический метод	0.10	Закрепление отсутствует
2942	461080.61	4141992.61	Аналитический метод	0.10	Закрепление отсутствует
2943	461131.87	4141952.16	Аналитический метод	0.10	Закрепление отсутствует
2944	461183.71	4141912.44	Аналитический метод	0.10	Закрепление отсутствует
2945	461931.21	4141324.93	Аналитический метод	0.10	Закрепление отсутствует
2946	462255.55	4141071.51	Аналитический метод	0.10	Закрепление отсутствует
2947	462400.55	4140957.56	Аналитический метод	0.10	Закрепление отсутствует

2. Сведения о характерных точках границ объекта					
Обозначение характерных точек границ	Координаты, м		Метод определения координат характерной точки	Средняя квадратическая погрешность положения характерной точки (Mt), м	Описание обозначения точки на местности (при наличии)
	X	Y			
1	2	3	4	5	6
2948	462785.80	4140651.29	Аналитический метод	0.10	Закрепление отсутствует
2949	462940.43	4140524.99	Аналитический метод	0.10	Закрепление отсутствует
2950	463110.34	4140387.02	Аналитический метод	0.10	Закрепление отсутствует
2951	463153.06	4140352.43	Аналитический метод	0.10	Закрепление отсутствует
2952	463172.67	4140336.20	Аналитический метод	0.10	Закрепление отсутствует
2953	463195.48	4140317.87	Аналитический метод	0.10	Закрепление отсутствует
2954	463228.45	4140290.78	Аналитический метод	0.10	Закрепление отсутствует
2955	463260.55	4140264.88	Аналитический метод	0.10	Закрепление отсутствует
2956	463359.09	4140184.19	Аналитический метод	0.10	Закрепление отсутствует
2957	463391.61	4140158.13	Аналитический метод	0.10	Закрепление отсутствует
2958	463441.55	4140117.14	Аналитический метод	0.10	Закрепление отсутствует
2959	463478.33	4140087.50	Аналитический метод	0.10	Закрепление отсутствует
2960	463581.40	4140003.91	Аналитический метод	0.10	Закрепление отсутствует
2961	463632.77	4139981.08	Аналитический метод	0.10	Закрепление отсутствует
2962	463748.43	4139932.26	Аналитический метод	0.10	Закрепление отсутствует
2963	463749.80	4139930.39	Аналитический метод	0.10	Закрепление отсутствует
2964	463755.35	4139923.53	Аналитический метод	0.10	Закрепление отсутствует
2965	463764.15	4139911.98	Аналитический метод	0.10	Закрепление отсутствует
2966	463771.81	4139909.57	Аналитический метод	0.10	Закрепление отсутствует
2967	463777.70	4139909.53	Аналитический метод	0.10	Закрепление отсутствует
2968	463782.30	4139912.46	Аналитический метод	0.10	Закрепление отсутствует
2969	463784.71	4139917.78	Аналитический метод	0.10	Закрепление отсутствует
2970	463785.43	4139917.49	Аналитический метод	0.10	Закрепление отсутствует
2971	463776.08	4139893.95	Аналитический метод	0.10	Закрепление отсутствует
2972	463761.67	4139857.26	Аналитический метод	0.10	Закрепление отсутствует

2. Сведения о характерных точках границ объекта					
Обозначение характерных точек границ	Координаты, м		Метод определения координат характерной точки	Средняя квадратическая погрешность положения характерной точки (Mt), м	Описание обозначения точки на местности (при наличии)
	X	Y			
1	2	3	4	5	6
2973	463758.29	4139849.41	Аналитический метод	0.10	Закрепление отсутствует
2974	463757.65	4139847.50	Аналитический метод	0.10	Закрепление отсутствует
2975	463756.01	4139843.67	Аналитический метод	0.10	Закрепление отсутствует
2976	463751.48	4139845.83	Аналитический метод	0.10	Закрепление отсутствует
2977	463746.46	4139847.64	Аналитический метод	0.10	Закрепление отсутствует
2978	463743.69	4139847.82	Аналитический метод	0.10	Закрепление отсутствует
2979	463741.47	4139846.71	Аналитический метод	0.10	Закрепление отсутствует
2980	463740.09	4139844.72	Аналитический метод	0.10	Закрепление отсутствует
2981	463739.86	4139841.98	Аналитический метод	0.10	Закрепление отсутствует
2982	463741.04	4139839.60	Аналитический метод	0.10	Закрепление отсутствует
2983	463743.06	4139838.25	Аналитический метод	0.10	Закрепление отсутствует
2984	463747.63	4139836.59	Аналитический метод	0.10	Закрепление отсутствует
2985	463756.43	4139832.41	Аналитический метод	0.10	Закрепление отсутствует
2986	463758.94	4139831.94	Аналитический метод	0.10	Закрепление отсутствует
2987	463761.29	4139832.73	Аналитический метод	0.10	Закрепление отсутствует
2988	463763.16	4139834.96	Аналитический метод	0.10	Закрепление отсутствует
2989	463766.99	4139843.94	Аналитический метод	0.10	Закрепление отсутствует
2990	463767.63	4139845.83	Аналитический метод	0.10	Закрепление отсутствует
2991	463770.92	4139853.46	Аналитический метод	0.10	Закрепление отсутствует
2992	463785.40	4139890.29	Аналитический метод	0.10	Закрепление отсутствует
2993	463794.71	4139913.78	Аналитический метод	0.10	Закрепление отсутствует
2994	464081.28	4139799.41	Аналитический метод	0.10	Закрепление отсутствует
2995	464200.43	4139751.59	Аналитический метод	0.10	Закрепление отсутствует
2996	464520.45	4139621.51	Аналитический метод	0.10	Закрепление отсутствует
2997	464710.59	4139636.73	Аналитический метод	0.10	Закрепление отсутствует

2. Сведения о характерных точках границ объекта					
Обозначение характерных точек границ	Координаты, м		Метод определения координат характерной точки	Средняя квадратическая погрешность положения характерной точки (Mt), м	Описание обозначения точки на местности (при наличии)
	X	Y			
1	2	3	4	5	6
2998	466058.34	4139768.27	Аналитический метод	0.10	Закрепление отсутствует
2999	467198.81	4139878.73	Аналитический метод	0.10	Закрепление отсутствует
3000	468178.95	4139974.38	Аналитический метод	0.10	Закрепление отсутствует
3001	468694.12	4140024.14	Аналитический метод	0.10	Закрепление отсутствует
3002	468719.00	4140026.56	Аналитический метод	0.10	Закрепление отсутствует
3003	468727.40	4139925.38	Аналитический метод	0.10	Закрепление отсутствует
3004	468727.45	4139924.84	Аналитический метод	0.10	Закрепление отсутствует
3005	468740.19	4139803.06	Аналитический метод	0.10	Закрепление отсутствует
3006	468708.75	4139793.18	Аналитический метод	0.10	Закрепление отсутствует
3007	468708.52	4139793.07	Аналитический метод	0.10	Закрепление отсутствует
3008	468708.16	4139792.68	Аналитический метод	0.10	Закрепление отсутствует
3009	468708.05	4139792.19	Аналитический метод	0.10	Закрепление отсутствует
3010	468708.20	4139791.69	Аналитический метод	0.10	Закрепление отсутствует
3011	468708.59	4139791.33	Аналитический метод	0.10	Закрепление отсутствует
3012	468709.09	4139791.23	Аналитический метод	0.10	Закрепление отсутствует
3013	468709.35	4139791.26	Аналитический метод	0.10	Закрепление отсутствует
3014	468771.95	4139810.96	Аналитический метод	0.10	Закрепление отсутствует
3015	468772.19	4139811.07	Аналитический метод	0.10	Закрепление отсутствует
3016	468772.54	4139811.46	Аналитический метод	0.10	Закрепление отсутствует
3017	468772.65	4139811.95	Аналитический метод	0.10	Закрепление отсутствует
3018	468772.50	4139812.45	Аналитический метод	0.10	Закрепление отсутствует
3019	468772.11	4139812.80	Аналитический метод	0.10	Закрепление отсутствует
3020	468771.61	4139812.92	Аналитический метод	0.10	Закрепление отсутствует
3021	468771.36	4139812.87	Аналитический метод	0.10	Закрепление отсутствует
3022	468742.13	4139803.67	Аналитический метод	0.10	Закрепление отсутствует

2. Сведения о характерных точках границ объекта					
Обозначение характерных точек границ	Координаты, м		Метод определения координат характерной точки	Средняя квадратическая погрешность положения характерной точки (Mt), м	Описание обозначения точки на местности (при наличии)
	X	Y			
1	2	3	4	5	6
3023	468729.43	4139925.04	Аналитический метод	0.10	Закрепление отсутствует
3024	468721.00	4140026.76	Аналитический метод	0.10	Закрепление отсутствует
3025	469015.17	4140055.37	Аналитический метод	0.10	Закрепление отсутствует
3026	469008.88	4140048.02	Аналитический метод	0.10	Закрепление отсутствует
3027	468957.12	4139989.12	Аналитический метод	0.10	Закрепление отсутствует
3028	468919.50	4139945.82	Аналитический метод	0.10	Закрепление отсутствует
3029	468903.26	4139925.55	Аналитический метод	0.10	Закрепление отсутствует
3030	468884.26	4139897.32	Аналитический метод	0.10	Закрепление отсутствует
3031	468849.10	4139842.60	Аналитический метод	0.10	Закрепление отсутствует
3032	468816.21	4139790.31	Аналитический метод	0.10	Закрепление отсутствует
3033	468779.74	4139732.77	Аналитический метод	0.10	Закрепление отсутствует
3034	468757.36	4139697.77	Аналитический метод	0.10	Закрепление отсутствует
3035	468726.51	4139649.29	Аналитический метод	0.10	Закрепление отсутствует
3036	468700.90	4139609.04	Аналитический метод	0.10	Закрепление отсутствует
3037	468677.66	4139572.53	Аналитический метод	0.10	Закрепление отсутствует
3038	468656.43	4139538.11	Аналитический метод	0.10	Закрепление отсутствует
3039	468640.81	4139512.70	Аналитический метод	0.10	Закрепление отсутствует
3040	468633.25	4139497.55	Аналитический метод	0.10	Закрепление отсутствует
3041	468629.53	4139481.45	Аналитический метод	0.10	Закрепление отсутствует
3042	468630.49	4139465.64	Аналитический метод	0.10	Закрепление отсутствует
3043	468632.01	4139457.92	Аналитический метод	0.10	Закрепление отсутствует
3044	468638.38	4139459.18	Аналитический метод	0.10	Закрепление отсутствует
3045	468636.96	4139466.46	Аналитический метод	0.10	Закрепление отсутствует
3046	468636.08	4139480.92	Аналитический метод	0.10	Закрепление отсутствует
3047	468639.41	4139495.33	Аналитический метод	0.10	Закрепление отсутствует

2. Сведения о характерных точках границ объекта					
Обозначение характерных точек границ	Координаты, м		Метод определения координат характерной точки	Средняя квадратическая погрешность положения характерной точки (M _t), м	Описание обозначения точки на местности (при наличии)
	X	Y			
1	2	3	4	5	6
3048	468646.49	4139509.54	Аналитический метод	0.10	Закрепление отсутствует
3049	468661.96	4139534.70	Аналитический метод	0.10	Закрепление отсутствует
3050	468683.17	4139569.08	Аналитический метод	0.10	Закрепление отсутствует
3051	468706.38	4139605.55	Аналитический метод	0.10	Закрепление отсутствует
3052	468731.98	4139645.81	Аналитический метод	0.10	Закрепление отсутствует
3053	468762.84	4139694.28	Аналитический метод	0.10	Закрепление отсутствует
3054	468785.22	4139729.27	Аналитический метод	0.10	Закрепление отсутствует
3055	468821.69	4139786.84	Аналитический метод	0.10	Закрепление отсутствует
3056	468855.03	4139839.80	Аналитический метод	0.10	Закрепление отсутствует
3057	468889.70	4139893.75	Аналитический метод	0.10	Закрепление отсутствует
3058	468908.50	4139921.69	Аналитический метод	0.10	Закрепление отсутствует
3059	468924.48	4139941.65	Аналитический метод	0.10	Закрепление отсутствует
3060	468962.01	4139984.85	Аналитический метод	0.10	Закрепление отсутствует
3061	469013.79	4140043.77	Аналитический метод	0.10	Закрепление отсутствует
3062	469024.51	4140056.29	Аналитический метод	0.10	Закрепление отсутствует
3063	469030.32	4140056.84	Аналитический метод	0.10	Закрепление отсутствует
3064	469062.90	4140059.87	Аналитический метод	0.10	Закрепление отсутствует
3065	469083.68	4140061.95	Аналитический метод	0.10	Закрепление отсутствует
3066	469178.43	4140071.48	Аналитический метод	0.10	Закрепление отсутствует
3067	469669.79	4140218.97	Аналитический метод	0.10	Закрепление отсутствует
3068	470169.59	4140369.23	Аналитический метод	0.10	Закрепление отсутствует
3069	470642.67	4140511.96	Аналитический метод	0.10	Закрепление отсутствует
3070	471113.52	4140651.87	Аналитический метод	0.10	Закрепление отсутствует
3071	471595.86	4140784.31	Аналитический метод	0.10	Закрепление отсутствует
3072	471618.14	4140791.59	Аналитический метод	0.10	Закрепление отсутствует

2. Сведения о характерных точках границ объекта					
Обозначение характерных точек границ	Координаты, м		Метод определения координат характерной точки	Средняя квадратическая погрешность положения характерной точки (Mt), м	Описание обозначения точки на местности (при наличии)
	X	Y			
1	2	3	4	5	6
3073	471840.21	4140916.45	Аналитический метод	0.10	Закрепление отсутствует
3074	472048.39	4141040.41	Аналитический метод	0.10	Закрепление отсутствует
3075	472442.12	4141272.18	Аналитический метод	0.10	Закрепление отсутствует
3076	472469.96	4141294.91	Аналитический метод	0.10	Закрепление отсутствует
3077	472834.22	4141601.65	Аналитический метод	0.10	Закрепление отсутствует
3078	473235.31	4141935.60	Аналитический метод	0.10	Закрепление отсутствует
3079	473616.47	4142255.47	Аналитический метод	0.10	Закрепление отсутствует
3080	473760.31	4142375.03	Аналитический метод	0.10	Закрепление отсутствует
3081	473869.08	4142464.65	Аналитический метод	0.10	Закрепление отсутствует
3082	473972.99	4142543.80	Аналитический метод	0.10	Закрепление отсутствует
3083	474155.48	4142681.74	Аналитический метод	0.10	Закрепление отсутствует
3084	474464.47	4142917.26	Аналитический метод	0.10	Закрепление отсутствует
3085	474813.05	4143141.06	Аналитический метод	0.10	Закрепление отсутствует
3086	475237.77	4143415.96	Аналитический метод	0.10	Закрепление отсутствует
3087	475277.37	4143441.19	Аналитический метод	0.10	Закрепление отсутствует
3088	475497.05	4143591.17	Аналитический метод	0.10	Закрепление отсутствует
3089	476009.36	4143940.69	Аналитический метод	0.10	Закрепление отсутствует
3090	476498.46	4144230.86	Аналитический метод	0.10	Закрепление отсутствует
3091	476856.99	4144444.91	Аналитический метод	0.10	Закрепление отсутствует
3092	476925.81	4144491.10	Аналитический метод	0.10	Закрепление отсутствует
3093	477161.16	4144653.20	Аналитический метод	0.10	Закрепление отсутствует
3094	477333.55	4144775.15	Аналитический метод	0.10	Закрепление отсутствует
3095	477660.01	4145004.37	Аналитический метод	0.10	Закрепление отсутствует
3096	477666.90	4145012.88	Аналитический метод	0.10	Закрепление отсутствует
3097	477669.53	4145024.54	Аналитический метод	0.10	Закрепление отсутствует

2. Сведения о характерных точках границ объекта					
Обозначение характерных точек границ	Координаты, м		Метод определения координат характерной точки	Средняя квадратическая погрешность положения характерной точки (Mt), м	Описание обозначения точки на местности (при наличии)
	X	Y			
1	2	3	4	5	6
3098	477667.52	4145127.03	Аналитический метод	0.10	Закрепление отсутствует
3099	477658.93	4145417.30	Аналитический метод	0.10	Закрепление отсутствует
3100	477658.75	4145422.30	Аналитический метод	0.10	Закрепление отсутствует
3101	477687.26	4145418.66	Аналитический метод	0.10	Закрепление отсутствует
3102	477688.77	4145417.88	Аналитический метод	0.10	Закрепление отсутствует
3103	477690.48	4145417.65	Аналитический метод	0.10	Закрепление отсутствует
3104	477692.12	4145418.05	Аналитический метод	0.10	Закрепление отсутствует
3105	477710.66	4145415.68	Аналитический метод	0.10	Закрепление отсутствует
3106	477711.14	4145415.72	Аналитический метод	0.10	Закрепление отсутствует
3107	477711.53	4145416.00	Аналитический метод	0.10	Закрепление отсутствует
3108	477711.76	4145416.42	Аналитический метод	0.10	Закрепление отсутствует
3109	477711.73	4145416.98	Аналитический метод	0.10	Закрепление отсутствует
3110	477710.09	4145421.99	Аналитический метод	0.10	Закрепление отсутствует
3111	477721.75	4145431.83	Аналитический метод	0.10	Закрепление отсутствует
3112	477710.54	4145443.58	Аналитический метод	0.10	Закрепление отсутствует
3113	477716.00	4145448.24	Аналитический метод	0.10	Закрепление отсутствует
3114	477720.01	4145451.08	Аналитический метод	0.10	Закрепление отсутствует
3115	477723.83	4145452.24	Аналитический метод	0.10	Закрепление отсутствует
3116	477728.82	4145452.13	Аналитический метод	0.10	Закрепление отсутствует
3117	477731.57	4145451.24	Аналитический метод	0.10	Закрепление отсутствует
3118	477734.77	4145450.45	Аналитический метод	0.10	Закрепление отсутствует
3119	477737.70	4145448.82	Аналитический метод	0.10	Закрепление отсутствует
3120	477740.70	4145445.67	Аналитический метод	0.10	Закрепление отсутствует
3121	477743.27	4145441.92	Аналитический метод	0.10	Закрепление отсутствует
3122	477744.19	4145440.37	Аналитический метод	0.10	Закрепление отсутствует

2. Сведения о характерных точках границ объекта					
Обозначение характерных точек границ	Координаты, м		Метод определения координат характерной точки	Средняя квадратическая погрешность положения характерной точки (Mt), м	Описание обозначения точки на местности (при наличии)
	X	Y			
1	2	3	4	5	6
3123	477753.06	4145421.10	Аналитический метод	0.10	Закрепление отсутствует
3124	477777.22	4145365.16	Аналитический метод	0.10	Закрепление отсутствует
3125	477793.71	4145327.23	Аналитический метод	0.10	Закрепление отсутствует
3126	477818.19	4145269.24	Аналитический метод	0.10	Закрепление отсутствует
3127	477834.15	4145230.56	Аналитический метод	0.10	Закрепление отсутствует
3128	477858.41	4145175.49	Аналитический метод	0.10	Закрепление отсутствует
3129	477886.67	4145108.08	Аналитический метод	0.10	Закрепление отсутствует
3130	477902.82	4145070.46	Аналитический метод	0.10	Закрепление отсутствует
3131	477912.67	4145049.36	Аналитический метод	0.10	Закрепление отсутствует
3132	477918.56	4145052.11	Аналитический метод	0.10	Закрепление отсутствует
3133	477908.75	4145073.11	Аналитический метод	0.10	Закрепление отсутствует
3134	477892.65	4145110.62	Аналитический метод	0.10	Закрепление отсутствует
3135	477864.38	4145178.05	Аналитический метод	0.10	Закрепление отсутствует
3136	477840.13	4145233.12	Аналитический метод	0.10	Закрепление отсутствует
3137	477824.19	4145271.75	Аналитический метод	0.10	Закрепление отсутствует
3138	477799.69	4145329.79	Аналитический метод	0.10	Закрепление отсутствует
3139	477783.18	4145367.73	Аналитический метод	0.10	Закрепление отсутствует
3140	477758.98	4145423.73	Аналитический метод	0.10	Закрепление отсутствует
3141	477749.97	4145443.38	Аналитический метод	0.10	Закрепление отсутствует
3142	477748.88	4145445.23	Аналитический метод	0.10	Закрепление отсутствует
3143	477743.81	4145452.38	Аналитический метод	0.10	Закрепление отсутствует
3144	477737.25	4145456.57	Аналитический метод	0.10	Закрепление отсутствует
3145	477732.02	4145457.87	Аналитический метод	0.10	Закрепление отсутствует
3146	477726.63	4145458.13	Аналитический метод	0.10	Закрепление отсутствует
3147	477722.90	4145457.99	Аналитический метод	0.10	Закрепление отсутствует

2. Сведения о характерных точках границ объекта					
Обозначение характерных точек границ	Координаты, м		Метод определения координат характерной точки	Средняя квадратическая погрешность положения характерной точки (M _t), м	Описание обозначения точки на местности (при наличии)
	X	Y			
1	2	3	4	5	6
3148	477717.45	4145456.81	Аналитический метод	0.10	Закрепление отсутствует
3149	477714.36	4145454.81	Аналитический метод	0.10	Закрепление отсутствует
3150	477705.48	4145448.90	Аналитический метод	0.10	Закрепление отсутствует
3151	477691.05	4145434.53	Аналитический метод	0.10	Закрепление отсутствует
3152	477694.85	4145430.13	Аналитический метод	0.10	Закрепление отсутствует
3153	477692.48	4145429.09	Аналитический метод	0.10	Закрепление отсутствует
3154	477683.72	4145445.28	Аналитический метод	0.10	Закрепление отсутствует
3155	477658.32	4145492.40	Аналитический метод	0.10	Закрепление отсутствует
3156	477747.27	4145547.65	Аналитический метод	0.10	Закрепление отсутствует
3157	477873.69	4145624.59	Аналитический метод	0.10	Закрепление отсутствует
3158	477937.33	4145664.51	Аналитический метод	0.10	Закрепление отсутствует
3159	477994.67	4145699.61	Аналитический метод	0.10	Закрепление отсутствует
3160	478076.40	4145750.27	Аналитический метод	0.10	Закрепление отсутствует
3161	478157.23	4145799.93	Аналитический метод	0.10	Закрепление отсутствует
3162	478176.52	4145811.48	Аналитический метод	0.10	Закрепление отсутствует
3163	478257.50	4145862.20	Аналитический метод	0.10	Закрепление отсутствует
3164	478331.42	4145907.42	Аналитический метод	0.10	Закрепление отсутствует
3165	478420.83	4145962.78	Аналитический метод	0.10	Закрепление отсутствует
3166	478494.97	4146008.03	Аналитический метод	0.10	Закрепление отсутствует
3167	478767.50	4146176.48	Аналитический метод	0.10	Закрепление отсутствует
3168	478890.84	4146253.25	Аналитический метод	0.10	Закрепление отсутствует
3169	478985.97	4146311.73	Аналитический метод	0.10	Закрепление отсутствует
3170	479022.27	4146333.65	Аналитический метод	0.10	Закрепление отсутствует
3171	479437.23	4146590.06	Аналитический метод	0.10	Закрепление отсутствует
3172	479532.79	4146648.84	Аналитический метод	0.10	Закрепление отсутствует

2. Сведения о характерных точках границ объекта					
Обозначение характерных точек границ	Координаты, м		Метод определения координат характерной точки	Средняя квадратическая погрешность положения характерной точки (Mt), м	Описание обозначения точки на местности (при наличии)
	X	Y			
1	2	3	4	5	6
3173	479582.25	4146678.90	Аналитический метод	0.10	Закрепление отсутствует
3174	479624.76	4146705.41	Аналитический метод	0.10	Закрепление отсутствует
3175	479698.00	4146750.00	Аналитический метод	0.10	Закрепление отсутствует
3176	479760.97	4146789.34	Аналитический метод	0.10	Закрепление отсутствует
3177	479960.53	4146912.45	Аналитический метод	0.10	Закрепление отсутствует
3178	480205.42	4147131.52	Аналитический метод	0.10	Закрепление отсутствует
3179	480366.52	4147275.87	Аналитический метод	0.10	Закрепление отсутствует
3180	480431.33	4147333.57	Аналитический метод	0.10	Закрепление отсутствует
3181	480504.30	4147399.27	Аналитический метод	0.10	Закрепление отсутствует
3182	480569.06	4147501.62	Аналитический метод	0.10	Закрепление отсутствует
3183	480597.99	4147546.73	Аналитический метод	0.10	Закрепление отсутствует
3184	480628.94	4147595.77	Аналитический метод	0.10	Закрепление отсутствует
3185	480653.65	4147634.24	Аналитический метод	0.10	Закрепление отсутствует
3186	480683.65	4147682.54	Аналитический метод	0.10	Закрепление отсутствует
3187	480710.96	4147720.22	Аналитический метод	0.10	Закрепление отсутствует
3188	480768.45	4147715.84	Аналитический метод	0.10	Закрепление отсутствует
3189	480882.55	4147703.35	Аналитический метод	0.10	Закрепление отсутствует
3190	480973.24	4147692.97	Аналитический метод	0.10	Закрепление отсутствует
3191	481029.81	4147686.91	Аналитический метод	0.10	Закрепление отсутствует
3192	481039.05	4147687.64	Аналитический метод	0.10	Закрепление отсутствует
3193	481046.68	4147691.19	Аналитический метод	0.10	Закрепление отсутствует
3194	481168.50	4147775.07	Аналитический метод	0.10	Закрепление отсутствует
3195	481214.43	4147806.13	Аналитический метод	0.10	Закрепление отсутствует
3196	481253.41	4147829.46	Аналитический метод	0.10	Закрепление отсутствует
3197	481334.30	4147885.40	Аналитический метод	0.10	Закрепление отсутствует

2. Сведения о характерных точках границ объекта					
Обозначение характерных точек границ	Координаты, м		Метод определения координат характерной точки	Средняя квадратическая погрешность положения характерной точки (Mt), м	Описание обозначения точки на местности (при наличии)
	X	Y			
1	2	3	4	5	6
3198	481376.64	4147912.89	Аналитический метод	0.10	Закрепление отсутствует
3199	481417.52	4147941.54	Аналитический метод	0.10	Закрепление отсутствует
3200	481455.37	4147968.70	Аналитический метод	0.10	Закрепление отсутствует
3201	481494.64	4147997.99	Аналитический метод	0.10	Закрепление отсутствует
3202	481537.16	4148040.84	Аналитический метод	0.10	Закрепление отсутствует
3203	481555.12	4148061.67	Аналитический метод	0.10	Закрепление отсутствует
3204	481574.12	4148084.66	Аналитический метод	0.10	Закрепление отсутствует
3205	481654.93	4148184.94	Аналитический метод	0.10	Закрепление отсутствует
3206	481670.47	4148203.87	Аналитический метод	0.10	Закрепление отсутствует
3207	481750.58	4148297.63	Аналитический метод	0.10	Закрепление отсутствует
3208	481769.57	4148287.46	Аналитический метод	0.10	Закрепление отсутствует
3209	481801.85	4148270.36	Аналитический метод	0.10	Закрепление отсутствует
3210	481809.42	4148266.38	Аналитический метод	0.10	Закрепление отсутствует
3211	481811.85	4148265.11	Аналитический метод	0.10	Закрепление отсутствует
3212	481819.87	4148261.07	Аналитический метод	0.10	Закрепление отсутствует
3213	481826.19	4148258.14	Аналитический метод	0.10	Закрепление отсутствует
3214	481830.39	4148267.23	Аналитический метод	0.10	Закрепление отсутствует
3215	481824.21	4148270.08	Аналитический метод	0.10	Закрепление отсутствует
3216	481816.42	4148274.00	Аналитический метод	0.10	Закрепление отсутствует
3217	481814.06	4148275.22	Аналитический метод	0.10	Закрепление отсутствует
3218	481806.51	4148279.22	Аналитический метод	0.10	Закрепление отсутствует
3219	481774.28	4148296.28	Аналитический метод	0.10	Закрепление отсутствует
3220	481757.22	4148305.41	Аналитический метод	0.10	Закрепление отсутствует
3221	481775.71	4148327.05	Аналитический метод	0.10	Закрепление отсутствует
3222	481782.43	4148334.98	Аналитический метод	0.10	Закрепление отсутствует

2. Сведения о характерных точках границ объекта					
Обозначение характерных точек границ	Координаты, м		Метод определения координат характерной точки	Средняя квадратическая погрешность положения характерной точки (Mt), м	Описание обозначения точки на местности (при наличии)
	X	Y			
1	2	3	4	5	6
3223	481888.39	4148340.13	Аналитический метод	0.10	Закрепление отсутствует
3224	481974.31	4148343.36	Аналитический метод	0.10	Закрепление отсутствует
3225	482091.85	4148165.99	Аналитический метод	0.10	Закрепление отсутствует
3226	482238.57	4147945.14	Аналитический метод	0.10	Закрепление отсутствует
3227	482230.92	4147911.41	Аналитический метод	0.10	Закрепление отсутствует
3228	482225.83	4147890.15	Аналитический метод	0.10	Закрепление отсутствует
3229	482218.36	4147849.53	Аналитический метод	0.10	Закрепление отсутствует
3230	482212.08	4147821.77	Аналитический метод	0.10	Закрепление отсутствует
3231	482218.44	4147820.34	Аналитический метод	0.10	Закрепление отсутствует
1	482223.72	4147843.78	Аналитический метод	0.10	Закрепление отсутствует
3232	501692.11	4140660.35	Аналитический метод	0.10	Закрепление отсутствует
3233	501710.94	4140678.36	Аналитический метод	0.10	Закрепление отсутствует
3234	501728.58	4140659.00	Аналитический метод	0.10	Закрепление отсутствует
3235	501746.01	4140640.96	Аналитический метод	0.10	Закрепление отсутствует
3236	501747.33	4140639.09	Аналитический метод	0.10	Закрепление отсутствует
3237	501747.72	4140637.11	Аналитический метод	0.10	Закрепление отсутствует
3238	501746.43	4140631.57	Аналитический метод	0.10	Закрепление отсутствует
3239	501737.49	4140613.44	Аналитический метод	0.10	Закрепление отсутствует
3240	501718.26	4140622.65	Аналитический метод	0.10	Закрепление отсутствует
3241	501723.99	4140628.34	Аналитический метод	0.10	Закрепление отсутствует
3242	501703.07	4140650.04	Аналитический метод	0.10	Закрепление отсутствует
3243	501702.48	4140649.46	Аналитический метод	0.10	Закрепление отсутствует
3232	501692.11	4140660.35	Аналитический метод	0.10	Закрепление отсутствует
3244	501697.23	4140644.30	Аналитический метод	0.10	Закрепление отсутствует
3245	501693.96	4140644.85	Аналитический метод	0.10	Закрепление отсутствует

2. Сведения о характерных точках границ объекта					
Обозначение характерных точек границ	Координаты, м		Метод определения координат характерной точки	Средняя квадратическая погрешность положения характерной точки (M _t), м	Описание обозначения точки на местности (при наличии)
	X	Y			
1	2	3	4	5	6
3246	501690.38	4140644.17	Аналитический метод	0.10	Закрепление отсутствует
3247	501687.68	4140642.65	Аналитический метод	0.10	Закрепление отсутствует
3248	501684.70	4140639.68	Аналитический метод	0.10	Закрепление отсутствует
3249	501684.37	4140639.10	Аналитический метод	0.10	Закрепление отсутствует
3250	501683.29	4140640.21	Аналитический метод	0.10	Закрепление отсутствует
3251	501681.62	4140643.79	Аналитический метод	0.10	Закрепление отсутствует
3252	501679.79	4140646.59	Аналитический метод	0.10	Закрепление отсутствует
3253	501678.80	4140647.66	Аналитический метод	0.10	Закрепление отсутствует
3254	501687.41	4140655.87	Аналитический метод	0.10	Закрепление отсутствует
3255	501697.84	4140644.89	Аналитический метод	0.10	Закрепление отсутствует
3244	501697.23	4140644.30	Аналитический метод	0.10	Закрепление отсутствует
3256	482243.60	4147847.50	Аналитический метод	0.10	Закрепление отсутствует
3257	482241.02	4147848.03	Аналитический метод	0.10	Закрепление отсутствует
3258	482239.13	4147847.35	Аналитический метод	0.10	Закрепление отсутствует
3259	482229.88	4147849.31	Аналитический метод	0.10	Закрепление отсутствует
3260	482228.44	4147849.96	Аналитический метод	0.10	Закрепление отсутствует
3261	482226.73	4147851.42	Аналитический метод	0.10	Закрепление отсутствует
3262	482225.73	4147853.75	Аналитический метод	0.10	Закрепление отсутствует
3263	482232.20	4147888.81	Аналитический метод	0.10	Закрепление отсутствует
3264	482237.25	4147909.94	Аналитический метод	0.10	Закрепление отсутствует
3265	482243.53	4147937.66	Аналитический метод	0.10	Закрепление отсутствует
3266	482262.43	4147909.25	Аналитический метод	0.10	Закрепление отсутствует
3267	482252.66	4147869.50	Аналитический метод	0.10	Закрепление отсутствует
3268	482252.12	4147867.74	Аналитический метод	0.10	Закрепление отсутствует
3269	482247.97	4147868.51	Аналитический метод	0.10	Закрепление отсутствует

2. Сведения о характерных точках границ объекта					
Обозначение характерных точек границ	Координаты, м		Метод определения координат характерной точки	Средняя квадратическая погрешность положения характерной точки (Mt), м	Описание обозначения точки на местности (при наличии)
	X	Y			
1	2	3	4	5	6
3270	482246.04	4147859.22	Аналитический метод	0.10	Закрепление отсутствует
3271	482245.06	4147857.75	Аналитический метод	0.10	Закрепление отсутствует
3272	482244.48	4147855.19	Аналитический метод	0.10	Закрепление отсутствует
3273	482244.66	4147852.61	Аналитический метод	0.10	Закрепление отсутствует
3256	482243.60	4147847.50	Аналитический метод	0.10	Закрепление отсутствует
3274	477705.76	4145418.32	Аналитический метод	0.10	Закрепление отсутствует
3275	477708.45	4145420.59	Аналитический метод	0.10	Закрепление отсутствует
3276	477709.34	4145417.85	Аналитический метод	0.10	Закрепление отсутствует
3274	477705.76	4145418.32	Аналитический метод	0.10	Закрепление отсутствует
3277	477702.27	4145421.55	Аналитический метод	0.10	Закрепление отсутствует
3278	477704.97	4145418.42	Аналитический метод	0.10	Закрепление отсутствует
3279	477695.72	4145419.60	Аналитический метод	0.10	Закрепление отсутствует
3280	477700.66	4145421.78	Аналитический метод	0.10	Закрепление отсутствует
3281	477701.86	4145421.44	Аналитический метод	0.10	Закрепление отсутствует
3277	477702.27	4145421.55	Аналитический метод	0.10	Закрепление отсутствует
3282	477657.01	4145473.77	Аналитический метод	0.10	Закрепление отсутствует
3283	477674.91	4145440.54	Аналитический метод	0.10	Закрепление отсутствует
3284	477685.53	4145420.90	Аналитический метод	0.10	Закрепление отсутствует
3285	477658.69	4145424.32	Аналитический метод	0.10	Закрепление отсутствует
3282	477657.01	4145473.77	Аналитический метод	0.10	Закрепление отсутствует
3286	469108.00	4140131.99	Аналитический метод	0.10	Закрепление отсутствует
3287	469098.70	4140140.83	Аналитический метод	0.10	Закрепление отсутствует
3288	469097.09	4140139.06	Аналитический метод	0.10	Закрепление отсутствует
3289	469106.59	4140130.29	Аналитический метод	0.10	Закрепление отсутствует
3286	469108.00	4140131.99	Аналитический метод	0.10	Закрепление отсутствует

2. Сведения о характерных точках границ объекта					
Обозначение характерных точек границ	Координаты, м		Метод определения координат характерной точки	Средняя квадратическая погрешность положения характерной точки (Mt), м	Описание обозначения точки на местности (при наличии)
	X	Y			
1	2	3	4	5	6
3290	469071.91	4140111.01	Аналитический метод	0.10	Закрепление отсутствует
3291	469090.35	4140131.66	Аналитический метод	0.10	Закрепление отсутствует
3292	469093.05	4140129.17	Аналитический метод	0.10	Закрепление отсутствует
3293	469092.38	4140128.92	Аналитический метод	0.10	Закрепление отсутствует
3294	469090.25	4140126.71	Аналитический метод	0.10	Закрепление отсутствует
3295	469089.08	4140124.65	Аналитический метод	0.10	Закрепление отсутствует
3296	469089.21	4140121.56	Аналитический метод	0.10	Закрепление отсутствует
3297	469089.51	4140121.12	Аналитический метод	0.10	Закрепление отсутствует
3298	469081.35	4140111.96	Аналитический метод	0.10	Закрепление отсутствует
3290	469071.91	4140111.01	Аналитический метод	0.10	Закрепление отсутствует
3299	469095.24	4140144.10	Аналитический метод	0.10	Закрепление отсутствует
3300	469094.29	4140145.00	Аналитический метод	0.10	Закрепление отсутствует
3301	469092.64	4140143.16	Аналитический метод	0.10	Закрепление отсутствует
3302	469093.59	4140142.28	Аналитический метод	0.10	Закрепление отсутствует
3299	469095.24	4140144.10	Аналитический метод	0.10	Закрепление отсутствует
3303	453559.50	4142124.01	Аналитический метод	0.10	Закрепление отсутствует
3304	453551.71	4142123.24	Аналитический метод	0.10	Закрепление отсутствует
3305	453552.30	4142119.86	Аналитический метод	0.10	Закрепление отсутствует
3303	453559.50	4142124.01	Аналитический метод	0.10	Закрепление отсутствует
3306	446715.59	4138058.06	Аналитический метод	0.10	Закрепление отсутствует
3307	446715.10	4138059.53	Аналитический метод	0.10	Закрепление отсутствует
3308	446709.14	4138075.93	Аналитический метод	0.10	Закрепление отсутствует
3309	446725.11	4138081.29	Аналитический метод	0.10	Закрепление отсутствует
3310	446731.37	4138062.86	Аналитический метод	0.10	Закрепление отсутствует
3311	446724.98	4138060.77	Аналитический метод	0.10	Закрепление отсутствует

2. Сведения о характерных точках границ объекта					
Обозначение характерных точек границ	Координаты, м		Метод определения координат характерной точки	Средняя квадратическая погрешность положения характерной точки (M _t), м	Описание обозначения точки на местности (при наличии)
	X	Y			
1	2	3	4	5	6
3306	446715.59	4138058.06	Аналитический метод	0.10	Закрепление отсутствует
3312	441217.54	4136020.58	Аналитический метод	0.10	Закрепление отсутствует
3313	441208.36	4136022.89	Аналитический метод	0.10	Закрепление отсутствует
3314	441204.13	4136022.86	Аналитический метод	0.10	Закрепление отсутствует
3315	441205.35	4136025.94	Аналитический метод	0.10	Закрепление отсутствует
3312	441217.54	4136020.58	Аналитический метод	0.10	Закрепление отсутствует
3316	441176.91	4135834.40	Аналитический метод	0.10	Закрепление отсутствует
3317	441201.61	4135912.76	Аналитический метод	0.10	Закрепление отсутствует
3318	441225.35	4135992.18	Аналитический метод	0.10	Закрепление отсутствует
3319	441227.04	4135997.57	Аналитический метод	0.10	Закрепление отсутствует
3320	441243.17	4135993.51	Аналитический метод	0.10	Закрепление отсутствует
3321	441262.03	4135984.78	Аналитический метод	0.10	Закрепление отсутствует
3322	441242.14	4135947.18	Аналитический метод	0.10	Закрепление отсутствует
3323	441193.35	4135853.76	Аналитический метод	0.10	Закрепление отсутствует
3324	441162.02	4135794.39	Аналитический метод	0.10	Закрепление отсутствует
3316	441176.91	4135834.40	Аналитический метод	0.10	Закрепление отсутствует
3325	425130.76	4131449.00	Аналитический метод	0.10	Закрепление отсутствует
3326	425135.20	4131461.92	Аналитический метод	0.10	Закрепление отсутствует
3327	425155.36	4131457.43	Аналитический метод	0.10	Закрепление отсутствует
3328	425151.58	4131443.39	Аналитический метод	0.10	Закрепление отсутствует
3325	425130.76	4131449.00	Аналитический метод	0.10	Закрепление отсутствует
3329	425127.39	4131398.83	Аналитический метод	0.10	Закрепление отсутствует
3330	425136.62	4131426.70	Аналитический метод	0.10	Закрепление отсутствует
3331	425146.39	4131424.08	Аналитический метод	0.10	Закрепление отсутствует
3332	425144.62	4131417.50	Аналитический метод	0.10	Закрепление отсутствует

2. Сведения о характерных точках границ объекта					
Обозначение характерных точек границ	Координаты, м		Метод определения координат характерной точки	Средняя квадратическая погрешность положения характерной точки (Mt), м	Описание обозначения точки на местности (при наличии)
	X	Y			
1	2	3	4	5	6
3333	425138.68	4131395.75	Аналитический метод	0.10	Закрепление отсутствует
3329	425127.39	4131398.83	Аналитический метод	0.10	Закрепление отсутствует
3334	418518.93	4126054.35	Аналитический метод	0.10	Закрепление отсутствует
3335	418492.87	4126037.53	Аналитический метод	0.10	Закрепление отсутствует
3336	418503.95	4126059.51	Аналитический метод	0.10	Закрепление отсутствует
3337	418512.88	4126057.59	Аналитический метод	0.10	Закрепление отсутствует
3334	418518.93	4126054.35	Аналитический метод	0.10	Закрепление отсутствует
3338	415018.28	4125303.72	Аналитический метод	0.10	Закрепление отсутствует
3339	415118.77	4125354.94	Аналитический метод	0.10	Закрепление отсутствует
3340	415119.03	4125354.30	Аналитический метод	0.10	Закрепление отсутствует
3341	415047.65	4125307.94	Аналитический метод	0.10	Закрепление отсутствует
3342	415018.86	4125289.90	Аналитический метод	0.10	Закрепление отсутствует
3338	415018.28	4125303.72	Аналитический метод	0.10	Закрепление отсутствует
3343	415019.18	4125282.42	Аналитический метод	0.10	Закрепление отсутствует
3344	415051.15	4125302.47	Аналитический метод	0.10	Закрепление отсутствует
3345	415147.36	4125364.96	Аналитический метод	0.10	Закрепление отсутствует
3346	415170.68	4125379.88	Аналитический метод	0.10	Закрепление отсутствует
3347	415210.80	4125399.93	Аналитический метод	0.10	Закрепление отсутствует
3348	415221.73	4125402.48	Аналитический метод	0.10	Закрепление отсутствует
3349	415227.27	4125397.18	Аналитический метод	0.10	Закрепление отсутствует
3350	415204.97	4125391.99	Аналитический метод	0.10	Закрепление отсутствует
3351	415155.02	4125361.66	Аналитический метод	0.10	Закрепление отсутствует
3352	415105.95	4125331.50	Аналитический метод	0.10	Закрепление отсутствует
3353	415057.14	4125301.47	Аналитический метод	0.10	Закрепление отсутствует
3354	415019.36	4125277.91	Аналитический метод	0.10	Закрепление отсутствует

2. Сведения о характерных точках границ объекта					
Обозначение характерных точек границ	Координаты, м		Метод определения координат характерной точки	Средняя квадратическая погрешность положения характерной точки (Mt), м	Описание обозначения точки на местности (при наличии)
	X	Y			
1	2	3	4	5	6
3343	415019.18	4125282.42	Аналитический метод	0.10	Закрепление отсутствует
3355	414364.20	4125463.25	Аналитический метод	0.10	Закрепление отсутствует
3356	414378.79	4125452.23	Аналитический метод	0.10	Закрепление отсутствует
3357	414393.65	4125437.83	Аналитический метод	0.10	Закрепление отсутствует
3358	414417.98	4125409.07	Аналитический метод	0.10	Закрепление отсутствует
3359	414438.22	4125387.15	Аналитический метод	0.10	Закрепление отсутствует
3360	414451.91	4125374.15	Аналитический метод	0.10	Закрепление отсутствует
3361	414475.67	4125359.25	Аналитический метод	0.10	Закрепление отсутствует
3362	414499.44	4125348.82	Аналитический метод	0.10	Закрепление отсутствует
3363	414531.06	4125339.51	Аналитический метод	0.10	Закрепление отсутствует
3364	414590.83	4125321.55	Аналитический метод	0.10	Закрепление отсутствует
3365	414693.50	4125292.00	Аналитический метод	0.10	Закрепление отсутствует
3366	414728.77	4125282.67	Аналитический метод	0.10	Закрепление отсутствует
3367	414747.54	4125277.74	Аналитический метод	0.10	Закрепление отсутствует
3368	414747.80	4125271.49	Аналитический метод	0.10	Закрепление отсутствует
3369	414714.56	4125280.83	Аналитический метод	0.10	Закрепление отсутствует
3370	414649.91	4125298.73	Аналитический метод	0.10	Закрепление отсутствует
3371	414585.51	4125316.46	Аналитический метод	0.10	Закрепление отсутствует
3372	414520.93	4125334.19	Аналитический метод	0.10	Закрепление отсутствует
3373	414456.20	4125351.88	Аналитический метод	0.10	Закрепление отсутствует
3374	414455.81	4125351.99	Аналитический метод	0.10	Закрепление отсутствует
3375	414432.07	4125380.08	Аналитический метод	0.10	Закрепление отсутствует
3376	414424.53	4125389.37	Аналитический метод	0.10	Закрепление отсутствует
3377	414392.02	4125428.60	Аналитический метод	0.10	Закрепление отсутствует
3355	414364.20	4125463.25	Аналитический метод	0.10	Закрепление отсутствует

2. Сведения о характерных точках границ объекта					
Обозначение характерных точек границ	Координаты, м		Метод определения координат характерной точки	Средняя квадратическая погрешность положения характерной точки (Mt), м	Описание обозначения точки на местности (при наличии)
	X	Y			
1	2	3	4	5	6
3378	468427.42	4139037.68	Аналитический метод	0.10	Закрепление отсутствует
3379	468434.90	4139057.00	Аналитический метод	0.10	Закрепление отсутствует
3380	468409.35	4139028.72	Аналитический метод	0.10	Закрепление отсутствует
3381	468408.72	4139028.04	Аналитический метод	0.10	Закрепление отсутствует
3382	468378.32	4138994.80	Аналитический метод	0.10	Закрепление отсутствует
3383	468377.70	4138994.12	Аналитический метод	0.10	Закрепление отсутствует
3384	468359.36	4138973.97	Аналитический метод	0.10	Закрепление отсутствует
3385	468342.16	4138954.99	Аналитический метод	0.10	Закрепление отсутствует
3386	468340.55	4138953.41	Аналитический метод	0.10	Закрепление отсутствует
3387	468334.38	4138946.55	Аналитический метод	0.10	Закрепление отсутствует
3388	468330.61	4138942.74	Аналитический метод	0.10	Закрепление отсутствует
3389	468329.19	4138941.73	Аналитический метод	0.10	Закрепление отсутствует
3390	468326.47	4138941.28	Аналитический метод	0.10	Закрепление отсутствует
3391	468323.95	4138942.33	Аналитический метод	0.10	Закрепление отсутствует
3392	468322.35	4138944.53	Аналитический метод	0.10	Закрепление отсутствует
3393	468322.23	4138947.57	Аналитический метод	0.10	Закрепление отсутствует
3394	468323.50	4138949.76	Аналитический метод	0.10	Закрепление отсутствует
3395	468327.10	4138953.40	Аналитический метод	0.10	Закрепление отсутствует
3396	468333.34	4138960.32	Аналитический метод	0.10	Закрепление отсутствует
3397	468334.97	4138961.93	Аналитический метод	0.10	Закрепление отсутствует
3398	468351.96	4138980.67	Аналитический метод	0.10	Закрепление отсутствует
3399	468370.97	4139001.58	Аналитический метод	0.10	Закрепление отсутствует
3400	468371.67	4139002.34	Аналитический метод	0.10	Закрепление отсутствует
3401	468402.00	4139035.50	Аналитический метод	0.10	Закрепление отсутствует
3402	468402.69	4139036.26	Аналитический метод	0.10	Закрепление отсутствует

2. Сведения о характерных точках границ объекта					
Обозначение характерных точек границ	Координаты, м		Метод определения координат характерной точки	Средняя квадратическая погрешность положения характерной точки (Mt), м	Описание обозначения точки на местности (при наличии)
	X	Y			
1	2	3	4	5	6
3403	468429.49	4139065.95	Аналитический метод	0.10	Закрепление отсутствует
3404	468430.41	4139066.95	Аналитический метод	0.10	Закрепление отсутствует
3405	468432.23	4139068.96	Аналитический метод	0.10	Закрепление отсутствует
3406	468433.40	4139069.92	Аналитический метод	0.10	Закрепление отсутствует
3407	468435.57	4139070.60	Аналитический метод	0.10	Закрепление отсутствует
3408	468437.72	4139070.28	Аналитический метод	0.10	Закрепление отсутствует
3409	468443.45	4139068.09	Аналитический метод	0.10	Закрепление отсутствует
3410	468444.43	4139067.60	Аналитический метод	0.10	Закрепление отсутствует
3411	468445.81	4139066.22	Аналитический метод	0.10	Закрепление отсутствует
3412	468446.53	4139064.59	Аналитический метод	0.10	Закрепление отсутствует
3413	468452.48	4139062.27	Аналитический метод	0.10	Закрепление отсутствует
3414	468458.58	4139078.08	Аналитический метод	0.10	Закрепление отсутствует
3415	468470.19	4139073.76	Аналитический метод	0.10	Закрепление отсутствует
3416	468480.49	4139075.38	Аналитический метод	0.10	Закрепление отсутствует
3417	468483.04	4139079.20	Аналитический метод	0.10	Закрепление отсутствует
3418	468489.60	4139095.40	Аналитический метод	0.10	Закрепление отсутствует
3419	468502.46	4139121.51	Аналитический метод	0.10	Закрепление отсутствует
3420	468521.35	4139161.74	Аналитический метод	0.10	Закрепление отсутствует
3421	468540.03	4139200.33	Аналитический метод	0.10	Закрепление отсутствует
3422	468543.93	4139217.09	Аналитический метод	0.10	Закрепление отсутствует
3423	468544.93	4139229.21	Аналитический метод	0.10	Закрепление отсутствует
3424	468545.40	4139242.95	Аналитический метод	0.10	Закрепление отсутствует
3425	468546.64	4139267.51	Аналитический метод	0.10	Закрепление отсутствует
3426	468550.39	4139293.68	Аналитический метод	0.10	Закрепление отсутствует
3427	468556.08	4139327.75	Аналитический метод	0.10	Закрепление отсутствует

2. Сведения о характерных точках границ объекта					
Обозначение характерных точек границ	Координаты, м		Метод определения координат характерной точки	Средняя квадратическая погрешность положения характерной точки (Mt), м	Описание обозначения точки на местности (при наличии)
	X	Y			
1	2	3	4	5	6
3428	468573.44	4139374.31	Аналитический метод	0.10	Закрепление отсутствует
3429	468592.99	4139406.02	Аналитический метод	0.10	Закрепление отсутствует
3430	468593.62	4139408.32	Аналитический метод	0.10	Закрепление отсутствует
3431	468591.90	4139420.83	Аналитический метод	0.10	Закрепление отсутствует
3432	468598.34	4139421.75	Аналитический метод	0.10	Закрепление отсутствует
3433	468600.24	4139407.90	Аналитический метод	0.10	Закрепление отсутствует
3434	468599.01	4139403.41	Аналитический метод	0.10	Закрепление отсутствует
3435	468579.31	4139371.44	Аналитический метод	0.10	Закрепление отсутствует
3436	468562.39	4139326.05	Аналитический метод	0.10	Закрепление отсутствует
3437	468556.82	4139292.68	Аналитический метод	0.10	Закрепление отсутствует
3438	468553.13	4139266.88	Аналитический метод	0.10	Закрепление отсутствует
3439	468551.91	4139242.67	Аналитический метод	0.10	Закрепление отсутствует
3440	468551.42	4139228.83	Аналитический метод	0.10	Закрепление отсутствует
3441	468550.36	4139216.08	Аналитический метод	0.10	Закрепление отсутствует
3442	468546.19	4139198.15	Аналитический метод	0.10	Закрепление отсутствует
3443	468527.22	4139158.94	Аналитический метод	0.10	Закрепление отсутствует
3444	468508.33	4139118.70	Аналитический метод	0.10	Закрепление отсутствует
3445	468495.54	4139092.73	Аналитический метод	0.10	Закрепление отсутствует
3446	468484.82	4139066.29	Аналитический метод	0.10	Закрепление отсутствует
3447	468477.60	4139047.76	Аналитический метод	0.10	Закрепление отсутствует
3448	468470.70	4139027.45	Аналитический метод	0.10	Закрепление отсутствует
3449	468461.92	4138999.73	Аналитический метод	0.10	Закрепление отсутствует
3450	468432.72	4138997.80	Аналитический метод	0.10	Закрепление отсутствует
3451	468413.85	4138997.06	Аналитический метод	0.10	Закрепление отсутствует
3452	468413.59	4139003.56	Аналитический метод	0.10	Закрепление отсутствует

2. Сведения о характерных точках границ объекта					
Обозначение характерных точек границ	Координаты, м		Метод определения координат характерной точки	Средняя квадратическая погрешность положения характерной точки (Mt), м	Описание обозначения точки на местности (при наличии)
	X	Y			
1	2	3	4	5	6
3453	468432.22	4139004.29	Аналитический метод	0.10	Закрепление отсутствует
3454	468430.85	4139006.66	Аналитический метод	0.10	Закрепление отсутствует
3455	468429.29	4139011.14	Аналитический метод	0.10	Закрепление отсутствует
3456	468429.03	4139012.94	Аналитический метод	0.10	Закрепление отсутствует
3457	468430.68	4139015.43	Аналитический метод	0.10	Закрепление отсутствует
3458	468435.88	4139019.50	Аналитический метод	0.10	Закрепление отсутствует
3459	468440.82	4139032.27	Аналитический метод	0.10	Закрепление отсутствует
3378	468427.42	4139037.68	Аналитический метод	0.10	Закрепление отсутствует
3460	468441.23	4139023.77	Аналитический метод	0.10	Закрепление отсутствует
3461	468441.57	4139023.69	Аналитический метод	0.10	Закрепление отсутствует
3462	468443.93	4139011.53	Аналитический метод	0.10	Закрепление отсутствует
3463	468445.92	4139005.19	Аналитический метод	0.10	Закрепление отсутствует
3464	468457.07	4139005.93	Аналитический метод	0.10	Закрепление отсутствует
3465	468464.53	4139029.48	Аналитический метод	0.10	Закрепление отсутствует
3466	468471.51	4139049.98	Аналитический метод	0.10	Закрепление отсутствует
3467	468476.10	4139061.78	Аналитический метод	0.10	Закрепление отсутствует
3468	468469.14	4139070.37	Аналитический метод	0.10	Закрепление отсутствует
3469	468466.10	4139071.47	Аналитический метод	0.10	Закрепление отсутствует
3470	468458.74	4139068.50	Аналитический метод	0.10	Закрепление отсутствует
3471	468455.78	4139061.09	Аналитический метод	0.10	Закрепление отсутствует
3472	468459.53	4139059.54	Аналитический метод	0.10	Закрепление отсутствует
3473	468447.86	4139029.63	Аналитический метод	0.10	Закрепление отсутствует
3474	468444.24	4139030.95	Аналитический метод	0.10	Закрепление отсутствует
3460	468441.23	4139023.77	Аналитический метод	0.10	Закрепление отсутствует
3475	448248.68	4134682.59	Аналитический метод	0.10	Закрепление отсутствует

2. Сведения о характерных точках границ объекта					
Обозначение характерных точек границ	Координаты, м		Метод определения координат характерной точки	Средняя квадратическая погрешность положения характерной точки (Mt), м	Описание обозначения точки на местности (при наличии)
	X	Y			
1	2	3	4	5	6
3476	448261.91	4134666.41	Аналитический метод	0.10	Закрепление отсутствует
3477	448270.41	4134655.10	Аналитический метод	0.10	Закрепление отсутствует
3478	448276.75	4134639.12	Аналитический метод	0.10	Закрепление отсутствует
3479	448280.29	4134629.38	Аналитический метод	0.10	Закрепление отсутствует
3480	448282.90	4134622.85	Аналитический метод	0.10	Закрепление отсутствует
3481	448286.67	4134616.16	Аналитический метод	0.10	Закрепление отсутствует
3482	448290.63	4134610.85	Аналитический метод	0.10	Закрепление отсутствует
3483	448294.91	4134606.24	Аналитический метод	0.10	Закрепление отсутствует
3484	448299.76	4134601.86	Аналитический метод	0.10	Закрепление отсутствует
3485	448308.27	4134596.11	Аналитический метод	0.10	Закрепление отсутствует
3486	448317.99	4134592.09	Аналитический метод	0.10	Закрепление отсутствует
3487	448337.70	4134584.19	Аналитический метод	0.10	Закрепление отсутствует
3488	448402.41	4134557.73	Аналитический метод	0.10	Закрепление отсутствует
3489	448421.59	4134549.91	Аналитический метод	0.10	Закрепление отсутствует
3490	448424.05	4134555.94	Аналитический метод	0.10	Закрепление отсутствует
3491	448408.29	4134562.35	Аналитический метод	0.10	Закрепление отсутствует
3492	448406.39	4134564.71	Аналитический метод	0.10	Закрепление отсутствует
3493	448407.46	4134566.50	Аналитический метод	0.10	Закрепление отсутствует
3494	448407.95	4134569.73	Аналитический метод	0.10	Закрепление отсутствует
3495	448426.77	4134597.17	Аналитический метод	0.10	Закрепление отсутствует
3496	448413.37	4134606.32	Аналитический метод	0.10	Закрепление отсутствует
3497	448422.32	4134619.58	Аналитический метод	0.10	Закрепление отсутствует
3498	448394.58	4134638.45	Аналитический метод	0.10	Закрепление отсутствует
3499	448385.61	4134625.29	Аналитический метод	0.10	Закрепление отсутствует
3500	448370.00	4134636.04	Аналитический метод	0.10	Закрепление отсутствует

2. Сведения о характерных точках границ объекта					
Обозначение характерных точек границ	Координаты, м		Метод определения координат характерной точки	Средняя квадратическая погрешность положения характерной точки (Mt), м	Описание обозначения точки на местности (при наличии)
	X	Y			
1	2	3	4	5	6
3501	448363.26	4134626.07	Аналитический метод	0.10	Закрепление отсутствует
3502	448356.91	4134650.49	Аналитический метод	0.10	Закрепление отсутствует
3503	448345.09	4134696.86	Аналитический метод	0.10	Закрепление отсутствует
3504	448342.56	4134705.90	Аналитический метод	0.10	Закрепление отсутствует
3505	448342.20	4134707.46	Аналитический метод	0.10	Закрепление отсутствует
3506	448339.96	4134716.12	Аналитический метод	0.10	Закрепление отсутствует
3507	448338.62	4134721.46	Аналитический метод	0.10	Закрепление отсутствует
3508	448336.38	4134724.51	Аналитический метод	0.10	Закрепление отсутствует
3509	448333.37	4134725.24	Аналитический метод	0.10	Закрепление отсутствует
3510	448330.63	4134724.16	Аналитический метод	0.10	Закрепление отсутствует
3511	448329.07	4134721.96	Аналитический метод	0.10	Закрепление отсутствует
3512	448328.91	4134719.03	Аналитический метод	0.10	Закрепление отсутствует
3513	448330.26	4134713.63	Аналитический метод	0.10	Закрепление отсутствует
3514	448332.48	4134705.07	Аналитический метод	0.10	Закрепление отсутствует
3515	448332.87	4134703.41	Аналитический метод	0.10	Закрепление отсутствует
3516	448335.42	4134694.29	Аналитический метод	0.10	Закрепление отсутствует
3517	448347.23	4134647.99	Аналитический метод	0.10	Закрепление отсутствует
3518	448355.80	4134615.00	Аналитический метод	0.10	Закрепление отсутствует
3519	448344.40	4134598.31	Аналитический метод	0.10	Закрепление отсутствует
3520	448342.85	4134596.63	Аналитический метод	0.10	Закрепление отсутствует
3521	448338.68	4134593.65	Аналитический метод	0.10	Закрепление отсутствует
3522	448331.35	4134593.74	Аналитический метод	0.10	Закрепление отсутствует
3523	448320.44	4134598.10	Аналитический метод	0.10	Закрепление отсутствует
3524	448311.36	4134601.87	Аналитический метод	0.10	Закрепление отсутствует
3525	448303.78	4134606.98	Аналитический метод	0.10	Закрепление отсутствует

2. Сведения о характерных точках границ объекта					
Обозначение характерных точек границ	Координаты, м		Метод определения координат характерной точки	Средняя квадратическая погрешность положения характерной точки (Mt), м	Описание обозначения точки на местности (при наличии)
	X	Y			
1	2	3	4	5	6
3526	448299.43	4134610.92	Аналитический метод	0.10	Закрепление отсутствует
3527	448295.63	4134615.01	Аналитический метод	0.10	Закрепление отсутствует
3528	448292.14	4134619.72	Аналитический метод	0.10	Закрепление отсутствует
3529	448288.78	4134625.66	Аналитический метод	0.10	Закрепление отсутствует
3530	448286.37	4134631.70	Аналитический метод	0.10	Закрепление отсутствует
3531	448282.83	4134641.43	Аналитический метод	0.10	Закрепление отсутствует
3532	448276.13	4134658.31	Аналитический метод	0.10	Закрепление отсутствует
3533	448267.02	4134670.42	Аналитический метод	0.10	Закрепление отсутствует
3534	448253.71	4134686.71	Аналитический метод	0.10	Закрепление отсутствует
3475	448248.68	4134682.59	Аналитический метод	0.10	Закрепление отсутствует
3535	448411.37	4134603.40	Аналитический метод	0.10	Закрепление отсутствует
3536	448419.37	4134598.05	Аналитический метод	0.10	Закрепление отсутствует
3537	448419.56	4134593.01	Аналитический метод	0.10	Закрепление отсутствует
3538	448405.33	4134571.77	Аналитический метод	0.10	Закрепление отсутствует
3539	448402.63	4134569.59	Аналитический метод	0.10	Закрепление отсутствует
3540	448399.44	4134565.97	Аналитический метод	0.10	Закрепление отсутствует
3541	448354.50	4134584.33	Аналитический метод	0.10	Закрепление отсутствует
3542	448348.20	4134588.64	Аналитический метод	0.10	Закрепление отсутствует
3543	448345.51	4134590.22	Аналитический метод	0.10	Закрепление отсутствует
3544	448346.08	4134594.21	Аналитический метод	0.10	Закрепление отсутствует
3545	448347.47	4134595.96	Аналитический метод	0.10	Закрепление отсутствует
3546	448348.62	4134598.10	Аналитический метод	0.10	Закрепление отсутствует
3547	448356.92	4134610.68	Аналитический метод	0.10	Закрепление отсутствует
3548	448359.39	4134601.16	Аналитический метод	0.10	Закрепление отсутствует
3549	448360.11	4134599.59	Аналитический метод	0.10	Закрепление отсутствует

2. Сведения о характерных точках границ объекта					
Обозначение характерных точек границ	Координаты, м		Метод определения координат характерной точки	Средняя квадратическая погрешность положения характерной точки (Mt), м	Описание обозначения точки на местности (при наличии)
	X	Y			
1	2	3	4	5	6
3550	448361.06	4134598.56	Аналитический метод	0.10	Закрепление отсутствует
3551	448362.45	4134597.76	Аналитический метод	0.10	Закрепление отсутствует
3552	448391.86	4134587.32	Аналитический метод	0.10	Закрепление отсутствует
3553	448393.53	4134587.02	Аналитический метод	0.10	Закрепление отсутствует
3554	448395.04	4134587.26	Аналитический метод	0.10	Закрепление отсутствует
3555	448396.21	4134587.82	Аналитический метод	0.10	Закрепление отсутствует
3556	448405.74	4134593.89	Аналитический метод	0.10	Закрепление отсутствует
3557	448407.62	4134596.07	Аналитический метод	0.10	Закрепление отсутствует
3558	448407.98	4134598.49	Аналитический метод	0.10	Закрепление отсутствует
3535	448411.37	4134603.40	Аналитический метод	0.10	Закрепление отсутствует
3559	448368.40	4134627.54	Аналитический метод	0.10	Закрепление отсутствует
3560	448371.05	4134628.91	Аналитический метод	0.10	Закрепление отсутствует
3561	448373.22	4134629.57	Аналитический метод	0.10	Закрепление отсутствует
3562	448383.62	4134622.48	Аналитический метод	0.10	Закрепление отсутствует
3563	448376.62	4134612.09	Аналитический метод	0.10	Закрепление отсутствует
3564	448395.46	4134599.20	Аналитический метод	0.10	Закрепление отсутствует
3565	448392.90	4134597.56	Аналитический метод	0.10	Закрепление отсутствует
3566	448368.40	4134606.25	Аналитический метод	0.10	Закрепление отсутствует
3567	448364.40	4134621.65	Аналитический метод	0.10	Закрепление отсутствует
3559	448368.40	4134627.54	Аналитический метод	0.10	Закрепление отсутствует
3568	435408.22	4130501.44	Аналитический метод	0.10	Закрепление отсутствует
3569	435407.99	4130498.65	Аналитический метод	0.10	Закрепление отсутствует
3570	435407.49	4130496.73	Аналитический метод	0.10	Закрепление отсутствует
3571	435406.44	4130494.37	Аналитический метод	0.10	Закрепление отсутствует
3572	435381.69	4130481.18	Аналитический метод	0.10	Закрепление отсутствует

2. Сведения о характерных точках границ объекта					
Обозначение характерных точек границ	Координаты, м		Метод определения координат характерной точки	Средняя квадратическая погрешность положения характерной точки (M _t), м	Описание обозначения точки на местности (при наличии)
	X	Y			
1	2	3	4	5	6
3573	435344.56	4130461.96	Аналитический метод	0.10	Закрепление отсутствует
3574	435338.59	4130456.22	Аналитический метод	0.10	Закрепление отсутствует
3575	435336.31	4130448.62	Аналитический метод	0.10	Закрепление отсутствует
3576	435338.11	4130439.17	Аналитический метод	0.10	Закрепление отсутствует
3577	435339.07	4130436.66	Аналитический метод	0.10	Закрепление отсутствует
3578	435342.43	4130437.93	Аналитический метод	0.10	Закрепление отсутствует
3579	435344.91	4130439.59	Аналитический метод	0.10	Закрепление отсутствует
3580	435344.39	4130440.96	Аналитический метод	0.10	Закрепление отсутствует
3581	435342.99	4130448.28	Аналитический метод	0.10	Закрепление отсутствует
3582	435344.32	4130452.72	Аналитический метод	0.10	Закрепление отсутствует
3583	435348.38	4130456.63	Аналитический метод	0.10	Закрепление отсутствует
3584	435384.70	4130475.42	Аналитический метод	0.10	Закрепление отсутствует
3585	435416.42	4130492.33	Аналитический метод	0.10	Закрепление отсутствует
3586	435435.00	4130503.16	Аналитический метод	0.10	Закрепление отсутствует
3587	435460.71	4130521.42	Аналитический метод	0.10	Закрепление отсутствует
3588	435465.65	4130525.19	Аналитический метод	0.10	Закрепление отсутствует
3589	435476.61	4130534.02	Аналитический метод	0.10	Закрепление отсутствует
3590	435472.53	4130539.08	Аналитический метод	0.10	Закрепление отсутствует
3591	435466.70	4130534.40	Аналитический метод	0.10	Закрепление отсутствует
3592	435463.92	4130533.15	Аналитический метод	0.10	Закрепление отсутствует
3593	435441.60	4130569.34	Аналитический метод	0.10	Закрепление отсутствует
3594	435429.76	4130561.95	Аналитический метод	0.10	Закрепление отсутствует
3595	435427.84	4130564.99	Аналитический метод	0.10	Закрепление отсутствует
3596	435400.66	4130547.89	Аналитический метод	0.10	Закрепление отсутствует
3597	435402.46	4130544.93	Аналитический метод	0.10	Закрепление отсутствует

2. Сведения о характерных точках границ объекта					
Обозначение характерных точек границ	Координаты, м		Метод определения координат характерной точки	Средняя квадратическая погрешность положения характерной точки (Mt), м	Описание обозначения точки на местности (при наличии)
	X	Y			
1	2	3	4	5	6
3598	435388.11	4130535.79	Аналитический метод	0.10	Закрепление отсутствует
3599	435403.30	4130512.35	Аналитический метод	0.10	Закрепление отсутствует
3600	435362.05	4130488.10	Аналитический метод	0.10	Закрепление отсутствует
3601	435361.29	4130487.66	Аналитический метод	0.10	Закрепление отсутствует
3602	435309.20	4130457.48	Аналитический метод	0.10	Закрепление отсутствует
3603	435308.29	4130456.96	Аналитический метод	0.10	Закрепление отсутствует
3604	435265.26	4130432.48	Аналитический метод	0.10	Закрепление отсутствует
3605	435263.71	4130431.60	Аналитический метод	0.10	Закрепление отсутствует
3606	435260.19	4130422.52	Аналитический метод	0.10	Закрепление отсутствует
3607	435250.94	4130398.62	Аналитический метод	0.10	Закрепление отсутствует
3608	435249.87	4130395.84	Аналитический метод	0.10	Закрепление отсутствует
3609	435246.92	4130396.64	Аналитический метод	0.10	Закрепление отсутствует
3610	435192.06	4130411.37	Аналитический метод	0.10	Закрепление отсутствует
3611	435136.48	4130446.33	Аналитический метод	0.10	Закрепление отсутствует
3612	435085.84	4130481.17	Аналитический метод	0.10	Закрепление отсутствует
3613	435036.84	4130515.62	Аналитический метод	0.10	Закрепление отсутствует
3614	435018.01	4130528.12	Аналитический метод	0.10	Закрепление отсутствует
3615	435014.64	4130530.54	Аналитический метод	0.10	Закрепление отсутствует
3616	435004.92	4130537.62	Аналитический метод	0.10	Закрепление отсутствует
3617	435003.36	4130538.75	Аналитический метод	0.10	Закрепление отсутствует
3618	435001.15	4130540.36	Аналитический метод	0.10	Закрепление отсутствует
3619	434998.71	4130541.49	Аналитический метод	0.10	Закрепление отсутствует
3620	434996.51	4130541.35	Аналитический метод	0.10	Закрепление отсутствует
3621	434994.58	4130540.31	Аналитический метод	0.10	Закрепление отсутствует
3622	434993.39	4130538.76	Аналитический метод	0.10	Закрепление отсутствует

2. Сведения о характерных точках границ объекта					
Обозначение характерных точек границ	Координаты, м		Метод определения координат характерной точки	Средняя квадратическая погрешность положения характерной точки (Mt), м	Описание обозначения точки на местности (при наличии)
	X	Y			
1	2	3	4	5	6
3623	434992.91	4130537.99	Аналитический метод	0.10	Закрепление отсутствует
3624	434991.07	4130534.07	Аналитический метод	0.10	Закрепление отсутствует
3625	434990.83	4130533.47	Аналитический метод	0.10	Закрепление отсутствует
3626	434976.41	4130490.91	Аналитический метод	0.10	Закрепление отсутствует
3627	434976.54	4130487.83	Аналитический метод	0.10	Закрепление отсутствует
3628	434978.46	4130485.41	Аналитический метод	0.10	Закрепление отсутствует
3629	434981.43	4130484.57	Аналитический метод	0.10	Закрепление отсутствует
3630	434984.33	4130485.66	Аналитический метод	0.10	Закрепление отсутствует
3631	434985.95	4130487.96	Аналитический метод	0.10	Закрепление отсутствует
3632	434999.86	4130528.93	Аналитический метод	0.10	Закрепление отсутствует
3633	435008.80	4130522.43	Аналитический метод	0.10	Закрепление отсутствует
3634	435012.43	4130519.82	Аналитический метод	0.10	Закрепление отсутствует
3635	435031.21	4130507.34	Аналитический метод	0.10	Закрепление отсутствует
3636	435080.24	4130472.87	Аналитический метод	0.10	Закрепление отсутствует
3637	435130.99	4130437.97	Аналитический метод	0.10	Закрепление отсутствует
3638	435182.88	4130405.33	Аналитический метод	0.10	Закрепление отсутствует
3639	435188.01	4130402.11	Аналитический метод	0.10	Закрепление отсутствует
3640	435191.82	4130401.08	Аналитический метод	0.10	Закрепление отсутствует
3641	435251.61	4130385.02	Аналитический метод	0.10	Закрепление отсутствует
3642	435252.90	4130384.84	Аналитический метод	0.10	Закрепление отсутствует
3643	435254.50	4130385.10	Аналитический метод	0.10	Закрепление отсутствует
3644	435256.02	4130385.93	Аналитический метод	0.10	Закрепление отсутствует
3645	435256.96	4130386.90	Аналитический метод	0.10	Закрепление отсутствует
3646	435257.57	4130388.05	Аналитический метод	0.10	Закрепление отсутствует
3647	435260.64	4130395.98	Аналитический метод	0.10	Закрепление отсутствует

2. Сведения о характерных точках границ объекта					
Обозначение характерных точек границ	Координаты, м		Метод определения координат характерной точки	Средняя квадратическая погрешность положения характерной точки (M _t), м	Описание обозначения точки на местности (при наличии)
	X	Y			
1	2	3	4	5	6
3648	435269.97	4130420.06	Аналитический метод	0.10	Закрепление отсутствует
3649	435271.75	4130424.68	Аналитический метод	0.10	Закрепление отсутствует
3650	435275.40	4130426.75	Аналитический метод	0.10	Закрепление отсутствует
3651	435314.16	4130448.80	Аналитический метод	0.10	Закрепление отсутствует
3652	435315.08	4130449.32	Аналитический метод	0.10	Закрепление отсутствует
3653	435367.28	4130479.57	Аналитический метод	0.10	Закрепление отсутствует
3654	435368.09	4130480.05	Аналитический метод	0.10	Закрепление отсутствует
3655	435408.05	4130503.55	Аналитический метод	0.10	Закрепление отсутствует
3568	435408.22	4130501.44	Аналитический метод	0.10	Закрепление отсутствует
3656	435412.42	4130506.11	Аналитический метод	0.10	Закрепление отсутствует
3657	435415.38	4130507.85	Аналитический метод	0.10	Закрепление отсутствует
3658	435417.53	4130509.12	Аналитический метод	0.10	Закрепление отсутствует
3659	435419.50	4130510.27	Аналитический метод	0.10	Закрепление отсутствует
3660	435420.43	4130510.73	Аналитический метод	0.10	Закрепление отсутствует
3661	435423.75	4130512.36	Аналитический метод	0.10	Закрепление отсутствует
3662	435424.66	4130512.94	Аналитический метод	0.10	Закрепление отсутствует
3663	435426.36	4130515.51	Аналитический метод	0.10	Закрепление отсутствует
3664	435426.23	4130518.59	Аналитический метод	0.10	Закрепление отсутствует
3665	435420.01	4130534.83	Аналитический метод	0.10	Закрепление отсутствует
3666	435439.12	4130546.81	Аналитический метод	0.10	Закрепление отсутствует
3667	435431.69	4130558.86	Аналитический метод	0.10	Закрепление отсутствует
3668	435437.56	4130562.46	Аналитический метод	0.10	Закрепление отсутствует
3669	435442.59	4130560.83	Аналитический метод	0.10	Закрепление отсутствует
3670	435456.18	4130539.36	Аналитический метод	0.10	Закрепление отсутствует
3671	435456.23	4130535.40	Аналитический метод	0.10	Закрепление отсутствует

2. Сведения о характерных точках границ объекта					
Обозначение характерных точек границ	Координаты, м		Метод определения координат характерной точки	Средняя квадратическая погрешность положения характерной точки (Mt), м	Описание обозначения точки на местности (при наличии)
	X	Y			
1	2	3	4	5	6
3672	435455.83	4130532.54	Аналитический метод	0.10	Закрепление отсутствует
3673	435454.83	4130529.43	Аналитический метод	0.10	Закрепление отсутствует
3674	435453.75	4130527.02	Аналитический метод	0.10	Закрепление отсутствует
3675	435450.66	4130522.26	Аналитический метод	0.10	Закрепление отсутствует
3676	435431.48	4130508.62	Аналитический метод	0.10	Закрепление отсутствует
3677	435423.64	4130504.06	Аналитический метод	0.10	Закрепление отсутствует
3678	435419.76	4130503.63	Аналитический метод	0.10	Закрепление отсутствует
3679	435416.73	4130504.27	Аналитический метод	0.10	Закрепление отсутствует
3680	435414.75	4130504.99	Аналитический метод	0.10	Закрепление отсутствует
3656	435412.42	4130506.11	Аналитический метод	0.10	Закрепление отсутствует
3681	435411.15	4130530.04	Аналитический метод	0.10	Закрепление отсутствует
3682	435411.13	4130531.08	Аналитический метод	0.10	Закрепление отсутствует
3683	435404.43	4130541.70	Аналитический метод	0.10	Закрепление отсутствует
3684	435397.41	4130537.38	Аналитический метод	0.10	Закрепление отсутствует
3685	435396.25	4130535.93	Аналитический метод	0.10	Закрепление отсутствует
3686	435395.34	4130533.30	Аналитический метод	0.10	Закрепление отсутствует
3687	435395.63	4130531.05	Аналитический метод	0.10	Закрепление отсутствует
3688	435396.62	4130528.85	Аналитический метод	0.10	Закрепление отсутствует
3689	435406.26	4130514.09	Аналитический метод	0.10	Закрепление отсутствует
3690	435415.23	4130519.33	Аналитический метод	0.10	Закрепление отсутствует
3691	435412.34	4130526.90	Аналитический метод	0.10	Закрепление отсутствует
3681	435411.15	4130530.04	Аналитический метод	0.10	Закрепление отсутствует

3. Сведения о характерных точках части (частей) границы объекта

Обозначение характерных точек части границы	Координаты, м		Метод определения координат характерной точки	Средняя квадратическая погрешность положения характерной точки (Mt), м	Описание обозначения точки на местности (при наличии)
	X	Y			
1	2	3	4	5	6
-	-	-	-	-	-

Раздел 3

Сведения о местоположении измененных (уточненных) границ объекта

1. Система координат -

2. Сведения о характерных точках границ объекта

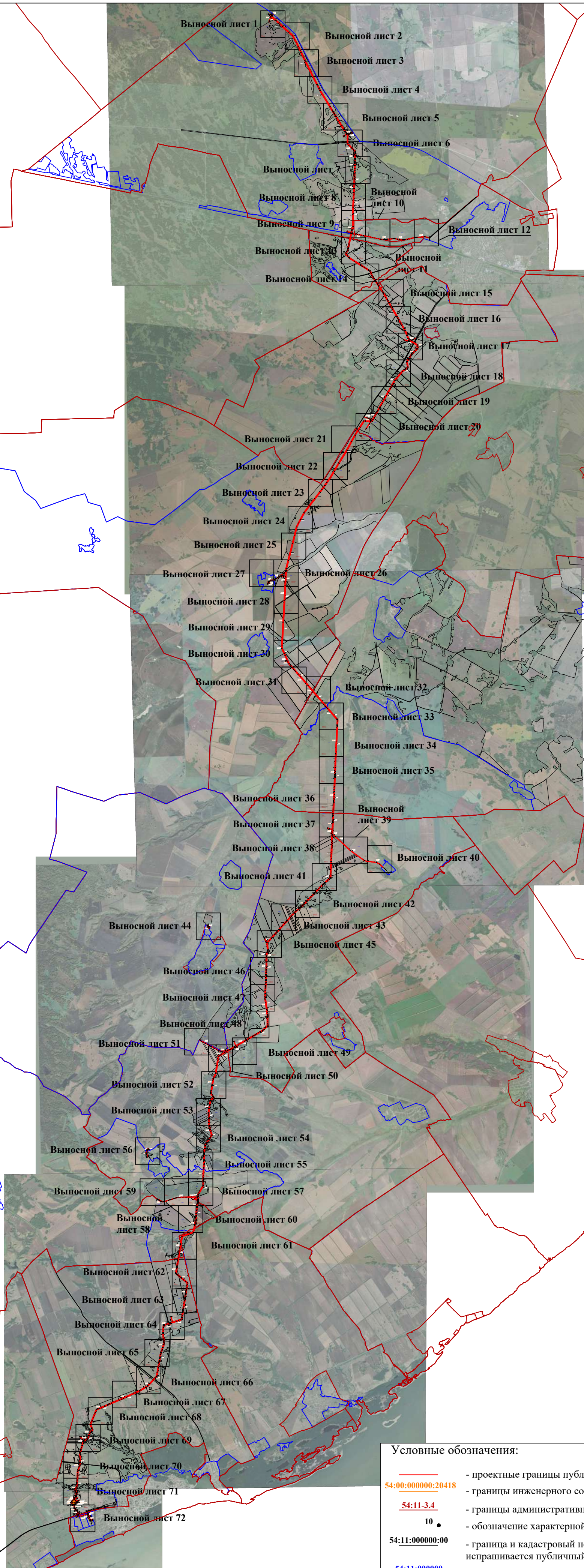
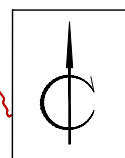
Обозначение характерных точек границ	Существующие координаты, м		Измененные (уточненные) координаты, м		Метод определения координат характерной точки	Средняя квадратическая погрешность положения характерной точки (M _t), м	Описание обозначения точки на местности (при наличии)
	X	Y	X	Y			
1	2	3	4	5	6	7	8
-	-	-	-	-	-	-	

3. Сведения о характерных точках части (частей) границы объекта

Обозначение характерных точек части границы	Существующие координаты, м		Измененные (уточненные) координаты, м		Метод определения координат характерной точки	Средняя квадратическая погрешность положения характерной точки (M _t), м	Описание обозначения точки на местности (при наличии)
	X	Y	X	Y			
1	2	3	4	5	6	7	8
-	-	-	-	-	-	-	

Схема расположения границ публичного сервитута

Схема выносных листов



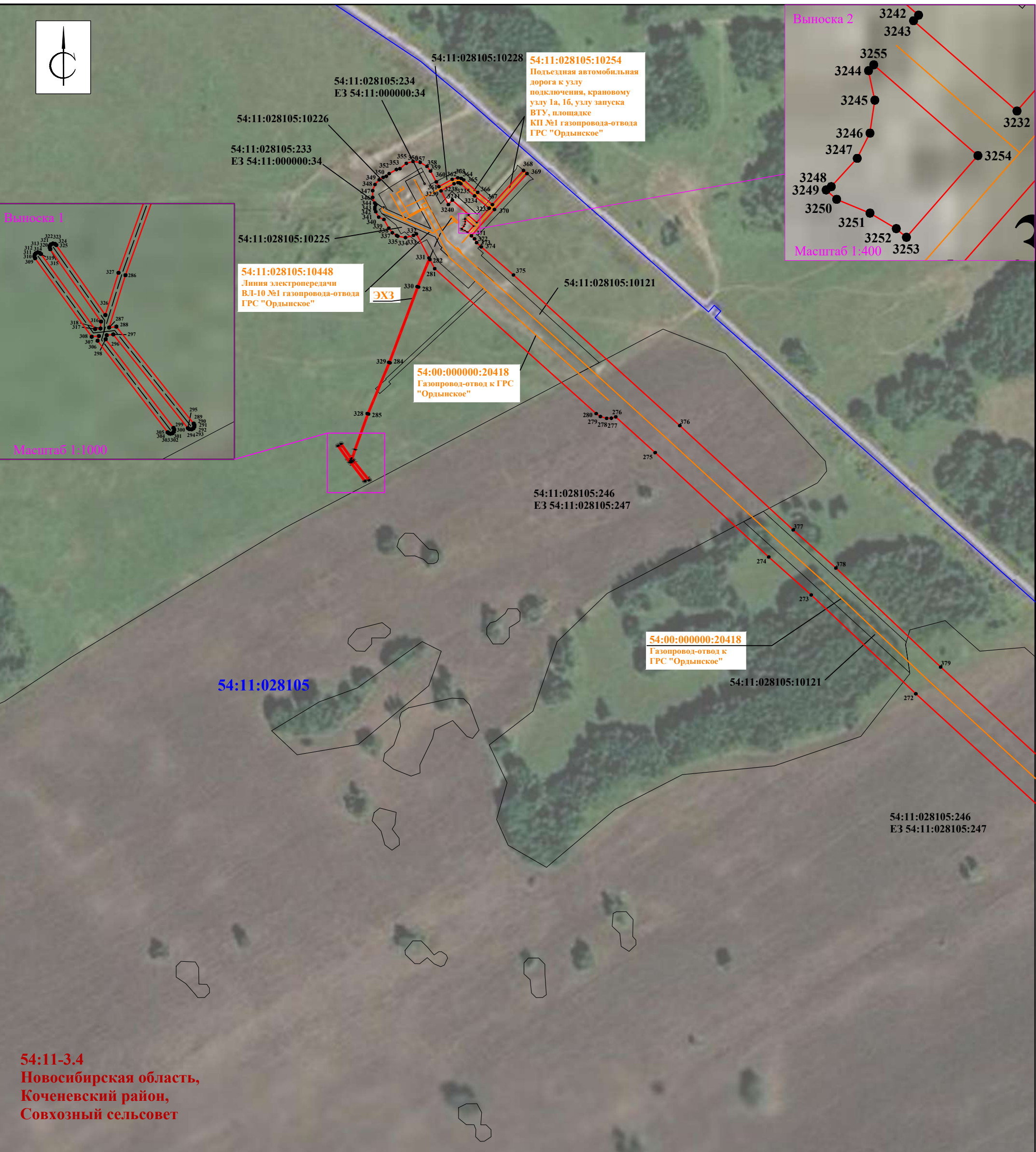
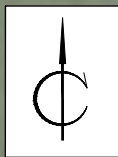
Условные обозначения:

- проектные границы публичного сервитута
- 54:00:000000:20418 - границы инженерного сооружения, его кадастровый номер
- 54:11-3.4 - границы административно-территориальных образований, реестровый номер
- 10 - обозначение характерной точки границы публичного сервитута
- 54:11:000000:00 - граница и кадастровый номер земельного участка, в отношении которого испрашивается публичный сервитут
- 54:11:000000 - граница и номер кадастрового квартала

Масштаб: условный

Схема расположения границ публичного сервитута

Выносной лист 1



54:11-3.4
Новосибирская область,
Коченевский район,
Совхозный сельсовет

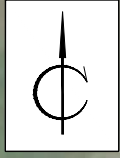
Масштаб 1 : 5000

Условные обозначения:

- - проектные границы публичного сервитута
- **54:00:000000:20418** - границы инженерного сооружения, его кадастровый номер
- **54:11-3.4** - границы административно-территориальных образований, реестровый номер
- **10** - обозначение характерной точки границы публичного сервитута
- **54:11:000000:00** - граница и кадастровый номер земельного участка, в отношении которого испрашивается публичный сервитут
- **54:11:000000** - граница и номер кадастрового квартала

Схема расположения границ публичного сервитута

Выносной лист 2



Масштаб 1 : 5000

Условные обозначения:



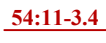



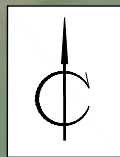
-  - проектные границы публичного сервитута
-  **54:00:000000:20418** - границы инженерного сооружения, его кадастровый номер
-  **54:11-3.4** - границы административно-территориальных образований, реестровый номер
-  **10** - обозначение характерной точки границы публичного сервитута
-  **54:11:000000:00** - граница и кадастровый номер земельного участка, в отношении которого испрашивается публичный сервитут
-  **54:11:000000** - граница и номер кадастрового квартала

Схема расположения границ публичного сервитута

Выносной лист 3



54:11-3.4
Новосибирская область,
Коченевский район,
Совхозный сельсовет

Масштаб 1 : 5000

Условные обозначения:







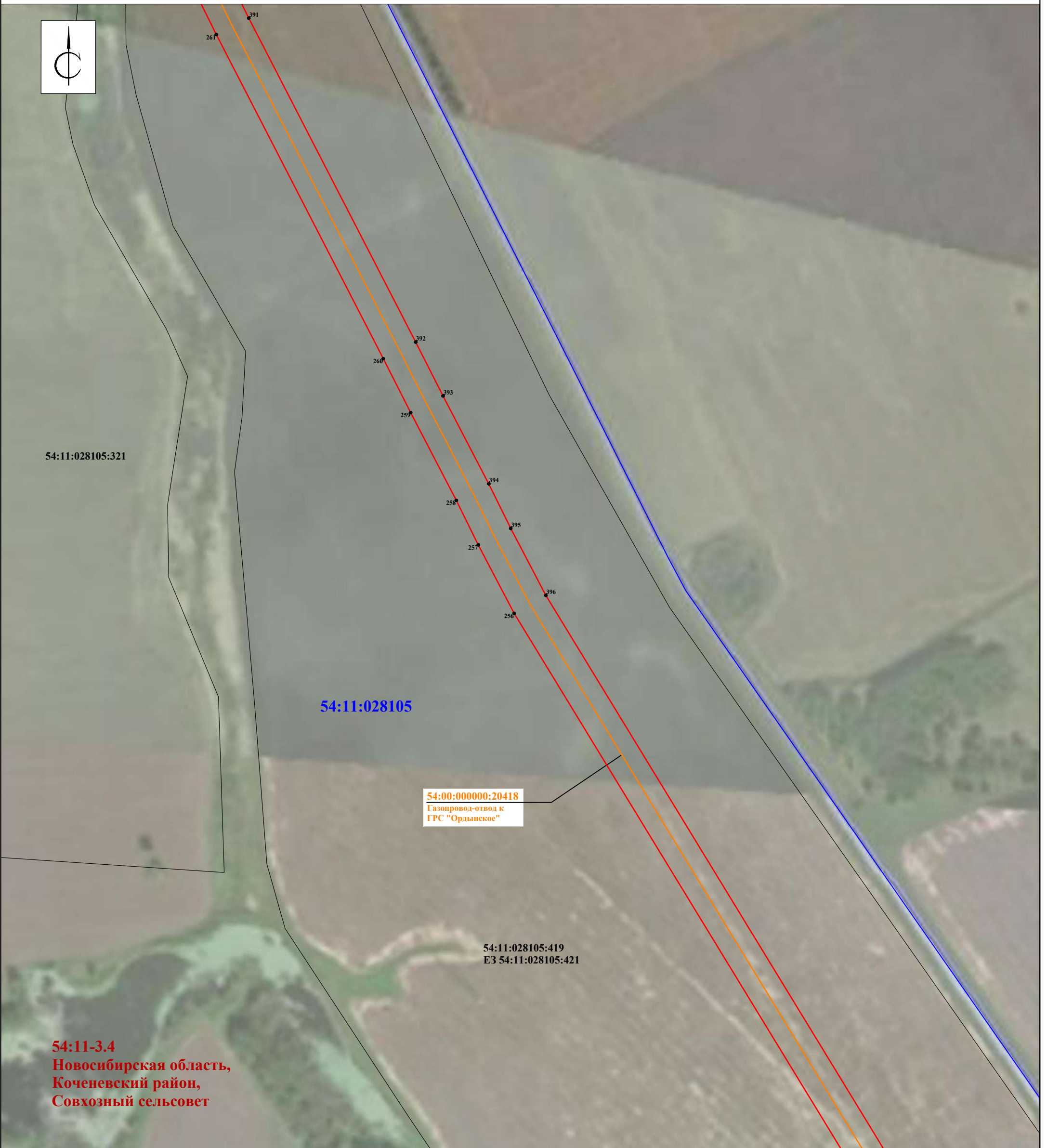
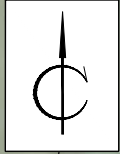
-  - проектные границы публичного сервитута
-  **54:00:000000:20418** - границы инженерного сооружения, его кадастровый номер
-  **54:11-3.4** - границы административно-территориальных образований, реестровый номер
-  **10** - обозначение характерной точки границы публичного сервитута
-  **54:11:000000:00** - граница и кадастровый номер земельного участка, в отношении которого испрашивается публичный сервитут
-  **54:11:000000** - граница и номер кадастрового квартала

Схема расположения границ публичного сервитута

Выносной лист 4



Масштаб 1 : 5000

Условные обозначения:







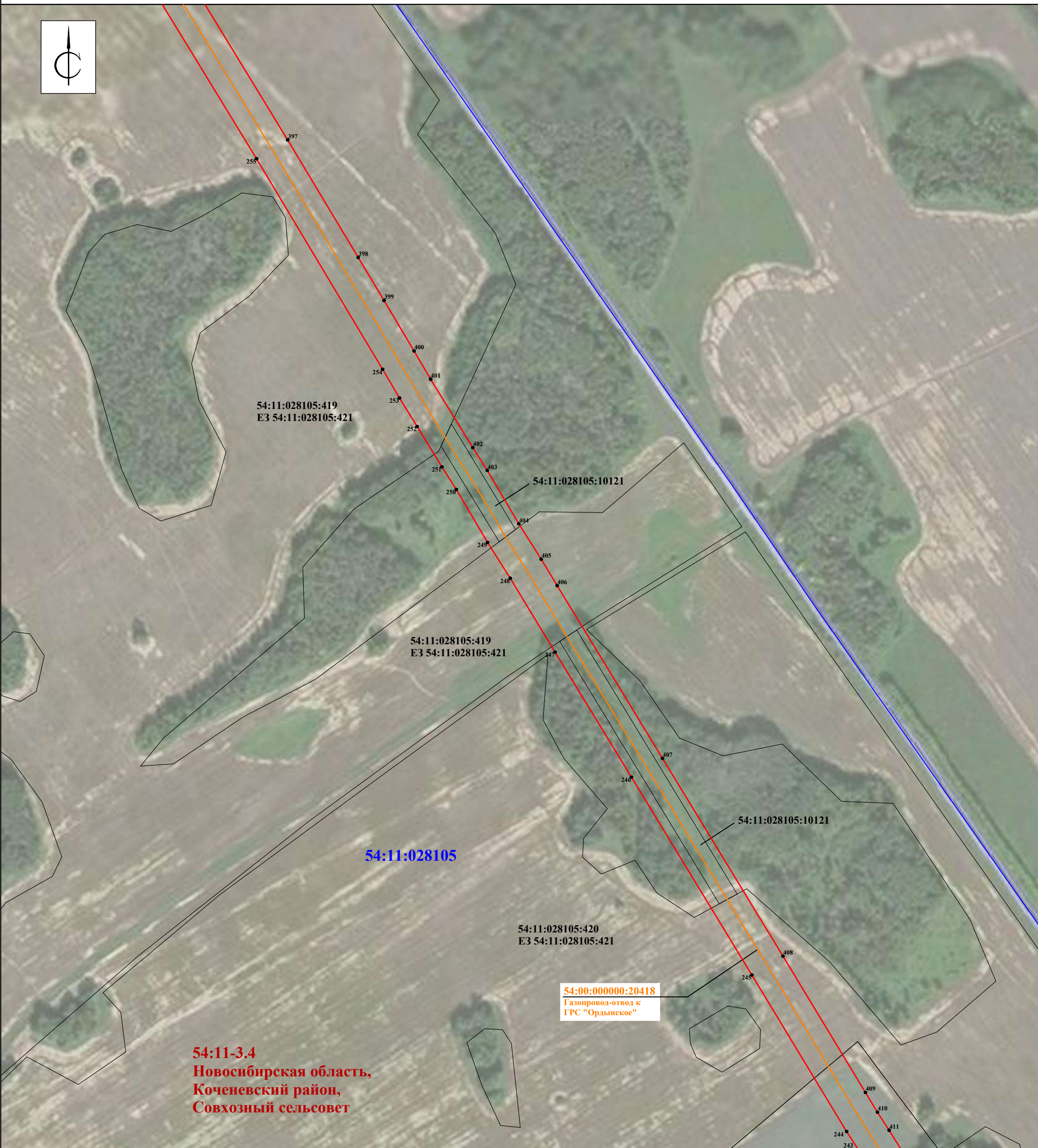
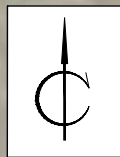
-  - проектные границы публичного сервитута
-  **54:00:000000:20418** - границы инженерного сооружения, его кадастровый номер
-  **54:11-3.4** - границы административно-территориальных образований, реестровый номер
-  **10** - обозначение характерной точки границы публичного сервитута
-  **54:11:000000:00** - граница и кадастровый номер земельного участка, в отношении которого испрашивается публичный сервитут
-  **54:11:000000** - граница и номер кадастрового квартала

Схема расположения границ публичного сервитута

Выносной лист 5



Масштаб 1 : 5000

Условные обозначения:







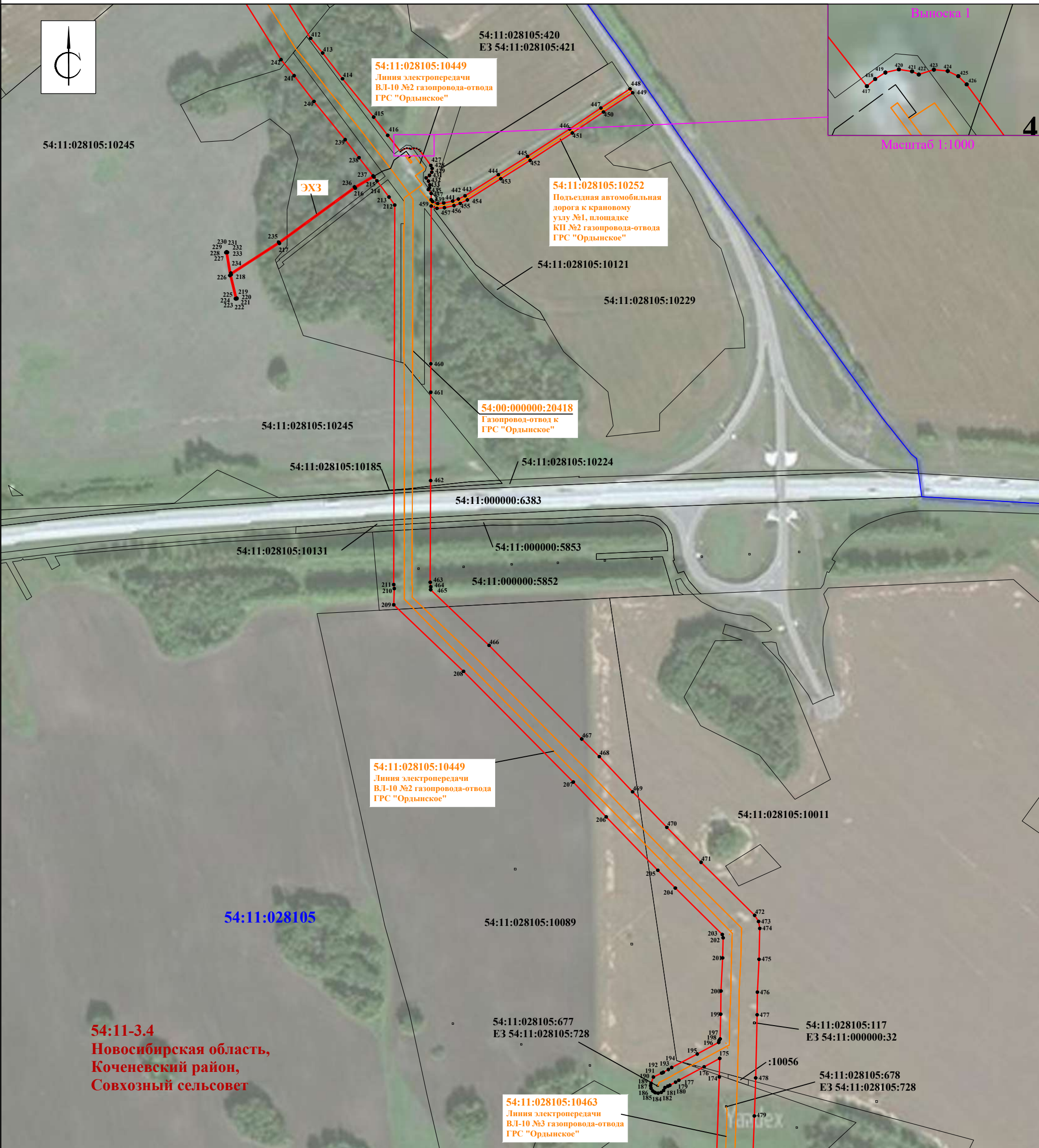
-  - проектные границы публичного сервитута
-  **54:00:000000:20418** - границы инженерного сооружения, его кадастровый номер
-  **54:11-3.4** - границы административно-территориальных образований, реестровый номер
-  **10** - обозначение характерной точки границы публичного сервитута
-  **54:11:000000:00** - граница и кадастровый номер земельного участка, в отношении которого испрашивается публичный сервитут
-  **54:11:000000** - граница и номер кадастрового квартала

Схема расположения границ публичного сервитута

Выносной лист 6



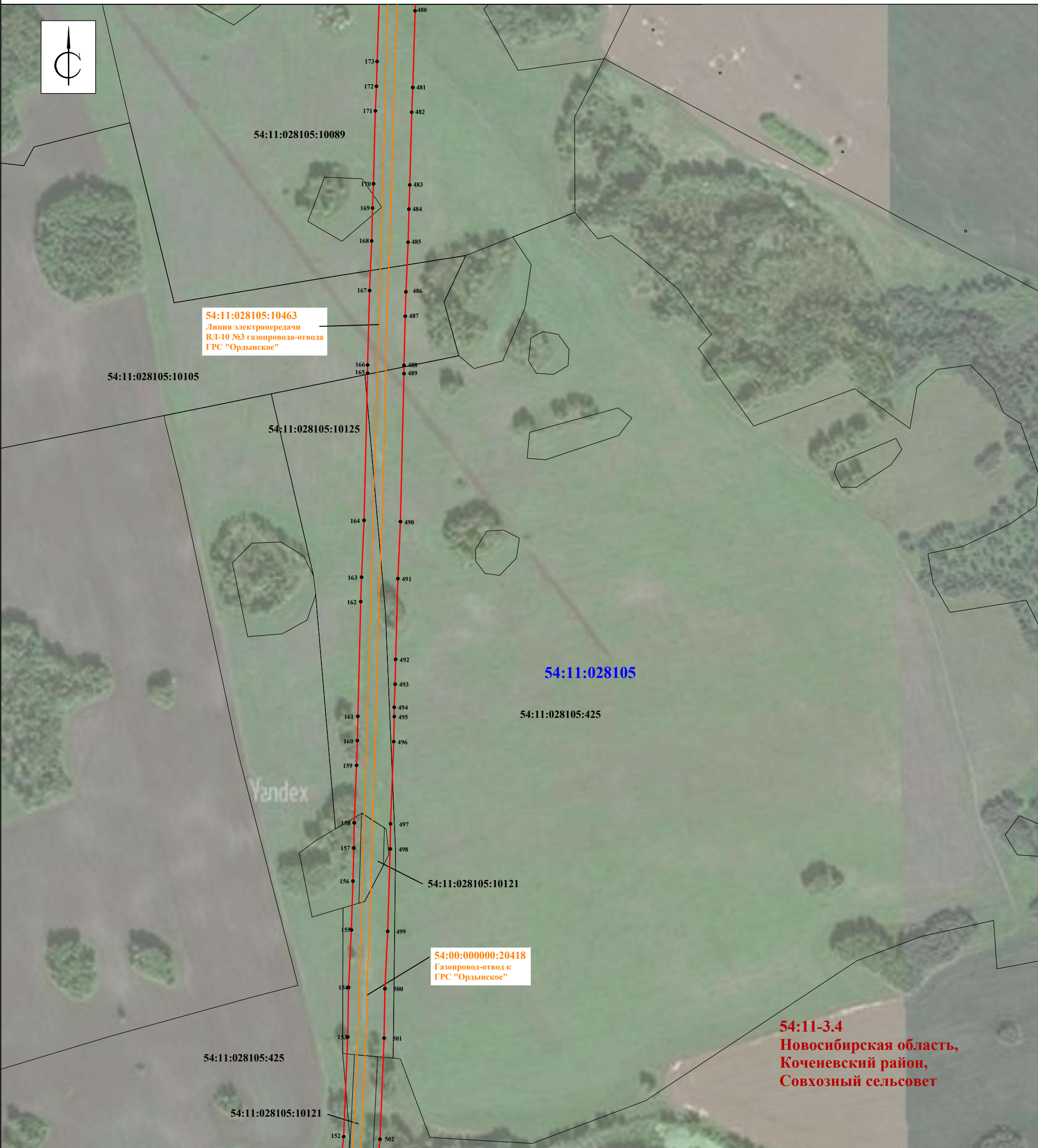
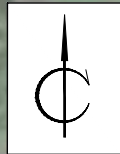
Масштаб 1 : 5000

Условные обозначения:

- - проектные границы публичного сервитута
- **54:00:000000:20418** - границы инженерного сооружения, его кадастровый номер
- **54:11-3.4** - границы административно-территориальных образований, реестровый номер
- 10 ● - обозначение характерной точки границы публичного сервитута
- 54:11:000000:00 - граница и кадастровый номер земельного участка, в отношении которого испрашивается публичный сервитут
- 54:11:000000 - граница и номер кадастрового квартала

Схема расположения границ публичного сервитута

Выносной лист 7



Масштаб 1 : 5000

Условные обозначения:







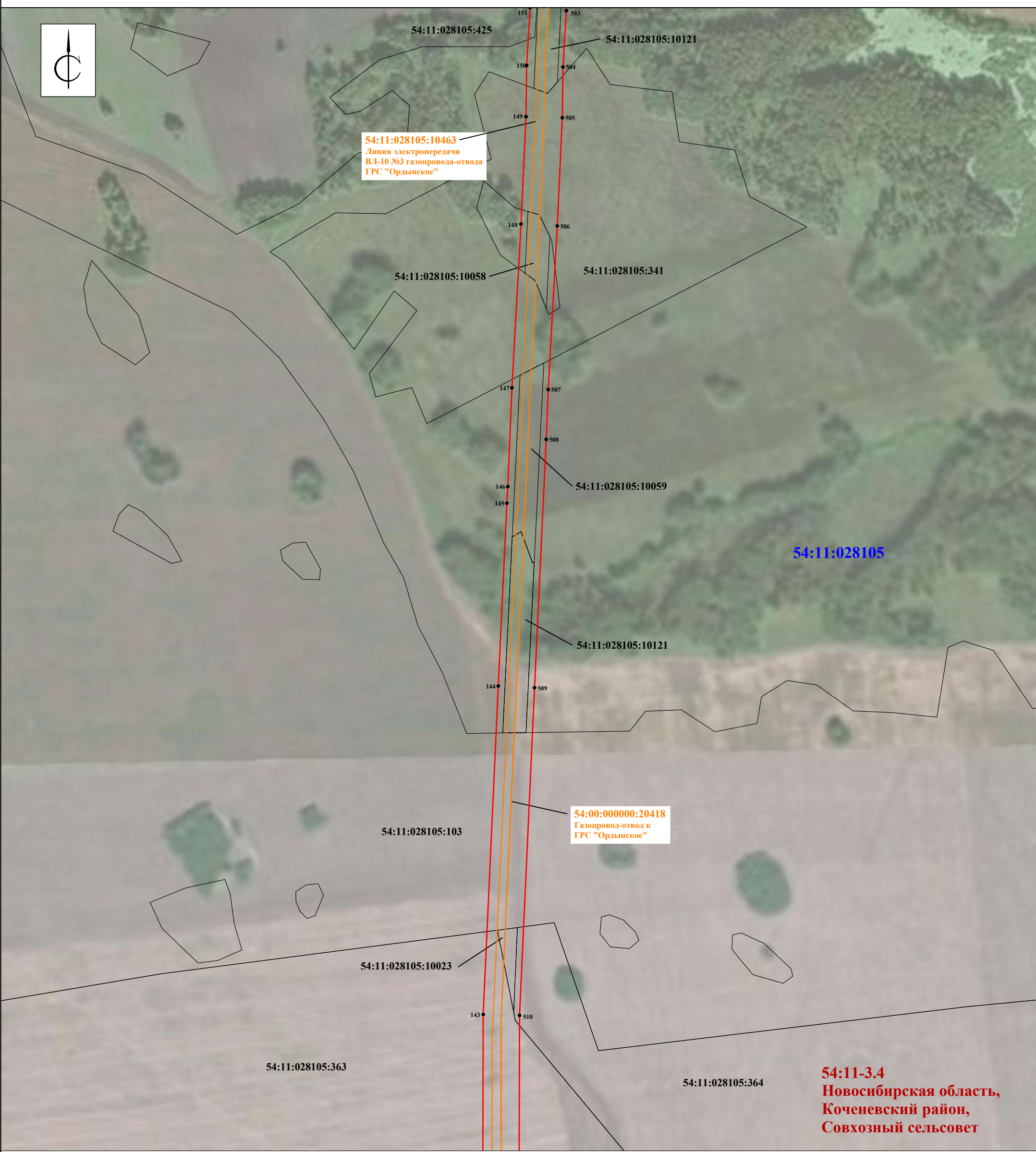
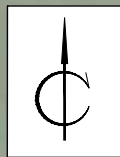
-  - проектные границы публичного сервитута
-  - границы инженерного сооружения, его кадастровый номер
-  - границы административно-территориальных образований, реестровый номер
-  - обозначение характерной точки границы публичного сервитута
-  - граница и кадастровый номер земельного участка, в отношении которого испрашивается публичный сервитут
-  - граница и номер кадастрового квартала

Схема расположения границ публичного сервитута

Выносной лист 8



Масштаб 1 : 5000

Условные обозначения:







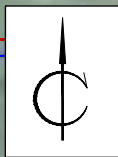
-  - проектные границы публичного сервитута
-  54:00:000000:20418 - границы инженерного сооружения, его кадастровый номер
-  54:11-3.4 - границы административно-территориальных образований, реестровый номер
-  10 - обозначение характерной точки границы публичного сервитута
-  54:11:000000:00 - граница и кадастровый номер земельного участка, в отношении которого испрашивается публичный сервитут
-  54:11:000000 - граница и номер кадастрового квартала

Схема расположения границ публичного сервитута

Выносной лист 10



54:11-4.4
рабочий поселок Коченево
Коченевского района
Новосибирской области

54:11:040159

54:11:040159:289

54:11:000000:6321
Подъездная автомобильная
дорога к крановому
узлу №2, площадке
КП №3 газопровода-отвода
ГРС "Ордынское"

54:11-3.1
рабочий поселок Коченево

54:11:028110:1

54:11:028110

Масштаб 1 : 5000

Условные обозначения:







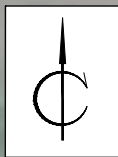
-  - проектные границы публичного сервитута
-  **54:00:000000:20418** - границы инженерного сооружения, его кадастровый номер
-  **54:11-3.4** - границы административно-территориальных образований, реестровый номер
-  **10** - обозначение характерной точки границы публичного сервитута
-  **54:11:000000:00** - граница и кадастровый номер земельного участка, в отношении которого испрашивается публичный сервитут
-  **54:11:000000** - граница и номер кадастрового квартала

Схема расположения границ публичного сервитута

Выносной лист 11




54:11-4.4
рабочий поселок Коченево
Коченевского района
Новосибирской области

Yandex

54:11:040159

54:11:000000:6321
Подземная автомобильная
дорога к крановому
узлу №2, площадке
КП №3 газопровода-отвода
ГРС "Ордынское"



54:11-3.1
рабочий поселок Коченево

54:11:028110:1

54:11:028110

Масштаб 1 : 5000

Условные обозначения:







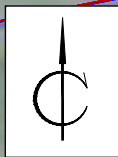
-  - проектные границы публичного сервитута
-  **54:00:000000:20418** - границы инженерного сооружения, его кадастровый номер
-  **54:11-3.4** - границы административно-территориальных образований, реестровый номер
-  **10** - обозначение характерной точки границы публичного сервитута
-  **54:11:000000:00** - граница и кадастровый номер земельного участка, в отношении которого испрашивается публичный сервитут
-  **54:11:000000** - граница и номер кадастрового квартала

Схема расположения границ публичного сервитута

Выносной лист 12



54:11-4.4
рабочий поселок Коченево
Коченевского района
Новосибирской области

54:11:040159

54:11:000000:6321
Подъездная автомобильная
дорога к крановому
узлу №2, площадке
КП №3 газопровода-отвода
ГРС "Ордынское"

54:11:040159:62
ЕЗ 54:11:000000:133

54:11-3.1
рабочий поселок Коченево

54:11:028110:1

54:11:028110

Масштаб 1 : 5000

Условные обозначения:







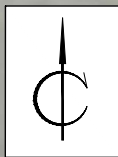
-  - проектные границы публичного сервитута
-  **54:00:000000:20418** - границы инженерного сооружения, его кадастровый номер
-  **54:11-3.4** - границы административно-территориальных образований, реестровый номер
-  **10** - обозначение характерной точки границы публичного сервитута
-  **54:11:000000:00** - граница и кадастровый номер земельного участка, в отношении которого испрашивается публичный сервитут
-  **54:11:000000** - граница и номер кадастрового квартала

Схема расположения границ публичного сервитута

Выносной лист 14



54:11-3.3
Новосибирская область,
Коченевский район,
Красноотальский сельсовет

54:11-3.1
рабочий поселок
Коченево, Новосибирская
область, Коченевский
район

Масштаб 1 : 5000

Условные обозначения:







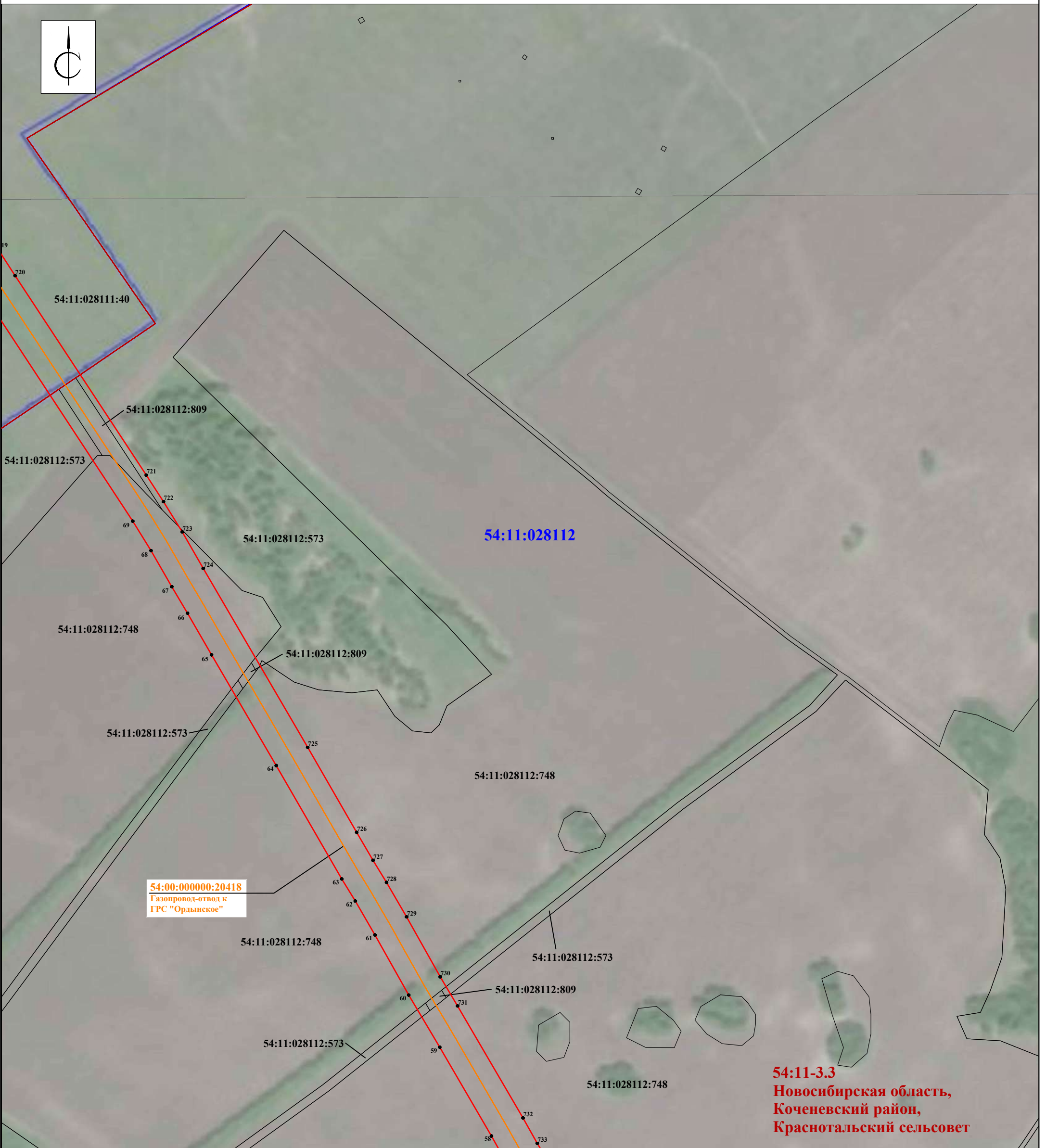
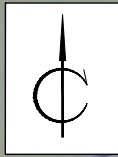
-  - проектные границы публичного сервитута
-  **54:00:000000:20418** - границы инженерного сооружения, его кадастровый номер
-  **54:11-3.4** - границы административно-территориальных образований, реестровый номер
-  **10** - обозначение характерной точки границы публичного сервитута
-  **54:11:000000:00** - граница и кадастровый номер земельного участка, в отношении которого испрашивается публичный сервитут
-  **54:11:000000** - граница и номер кадастрового квартала

Схема расположения границ публичного сервитута

Выносной лист 15



54:11-3.3
Новосибирская область,
Коченевский район,
Краснотальский сельсовет

Масштаб 1 : 5000

Условные обозначения:







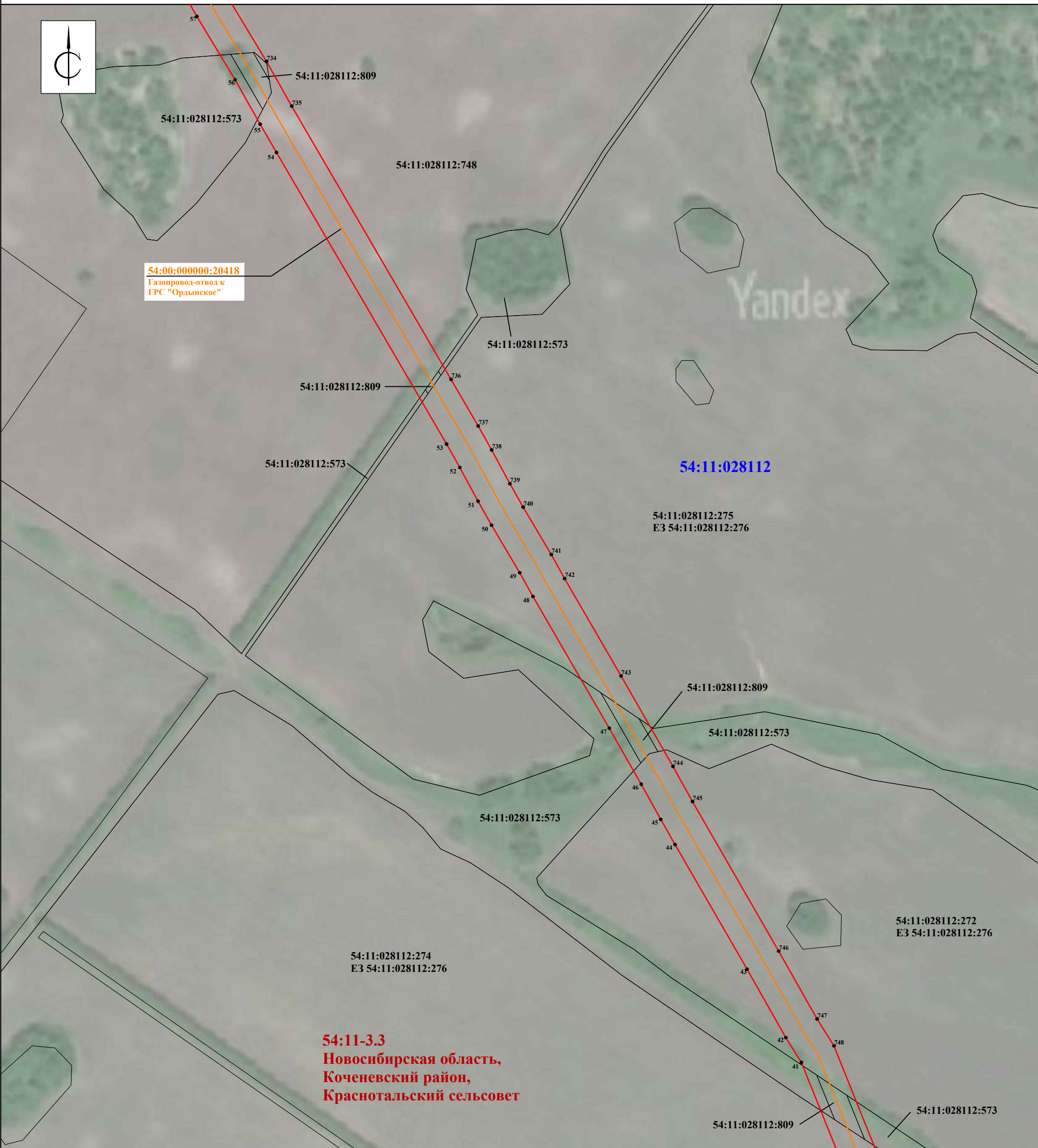
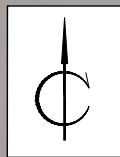
-  - проектные границы публичного сервитута
-  **54:00:000000:20418** - границы инженерного сооружения, его кадастровый номер
-  **54:11-3.4** - границы административно-территориальных образований, реестровый номер
-  **10** - обозначение характерной точки границы публичного сервитута
-  **54:11:000000:00** - граница и кадастровый номер земельного участка, в отношении которого испрашивается публичный сервитут
-  **54:11:000000** - граница и номер кадастрового квартала

Схема расположения границ публичного сервитута

Выносной лист 16



Масштаб 1 : 5000

Условные обозначения:







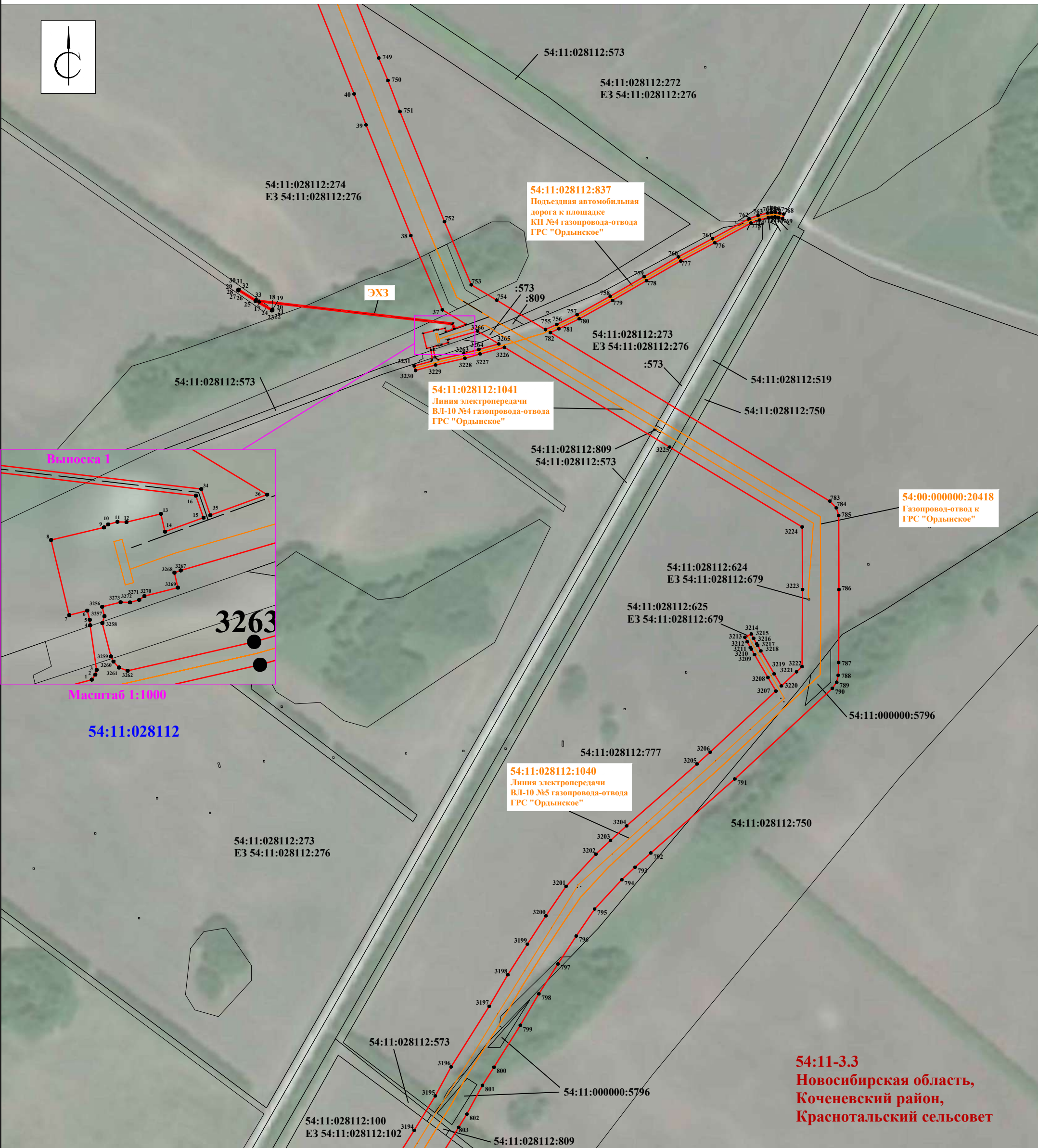
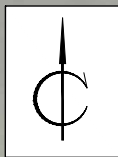
-  - проектные границы публичного сервитута
-  **54:00:000000:20418** - границы инженерного сооружения, его кадастровый номер
-  **54:11-3.4** - границы административно-территориальных образований, реестровый номер
-  **10** - обозначение характерной точки границы публичного сервитута
-  **54:11:000000:00** - граница и кадастровый номер земельного участка, в отношении которого испрашивается публичный сервитут
-  **54:11:000000** - граница и номер кадастрового квартала

Схема расположения границ публичного сервитута

Выносной лист 17



Масштаб 1 : 5000

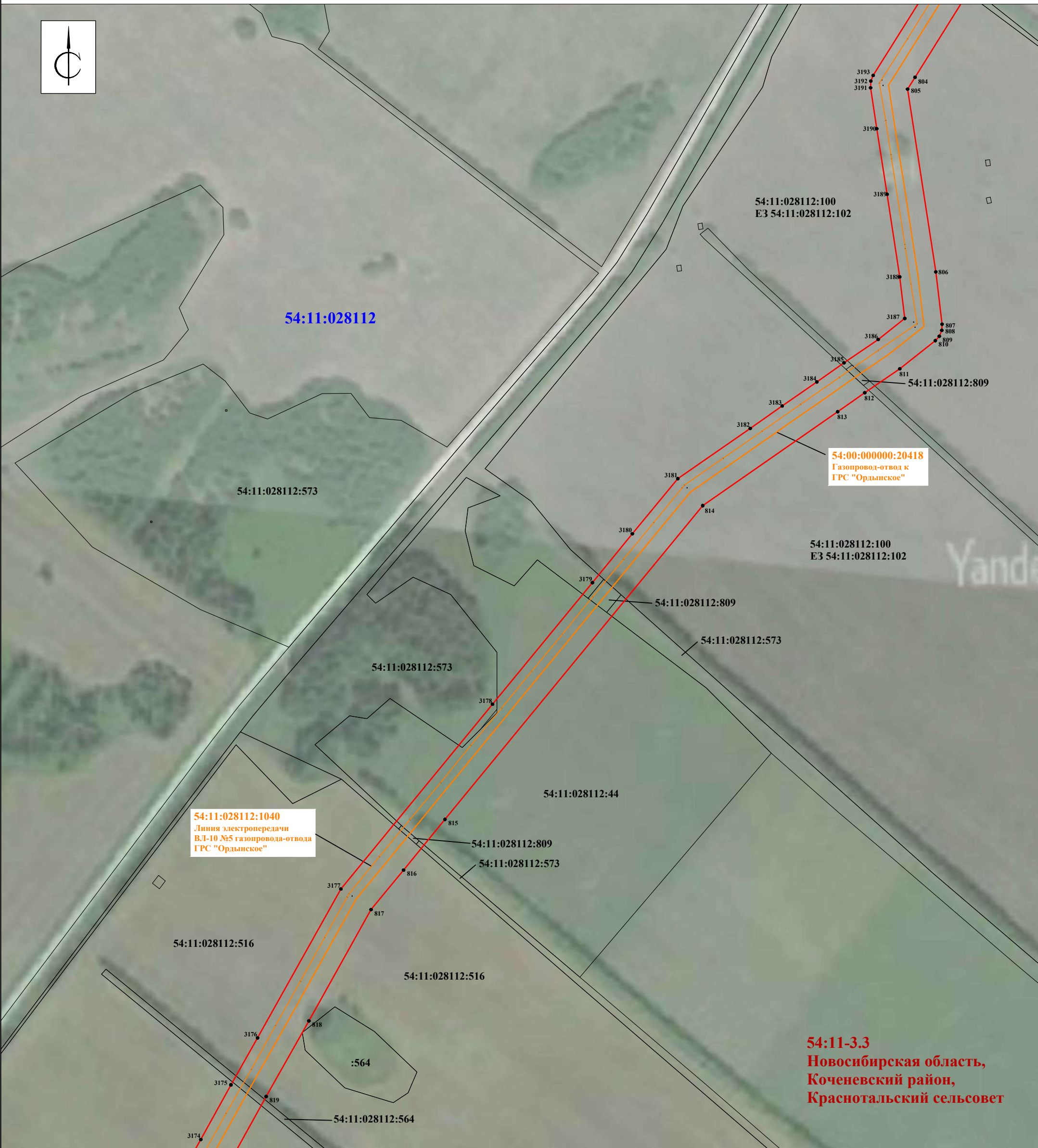
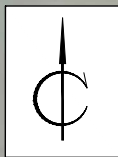
Условные обозначения:

- - проектные границы публичного сервитута
- **54:00:000000:20418** - границы инженерного сооружения, его кадастровый номер
- **54:11-3.4** - границы административно-территориальных образований, реестровый номер
- **10** - обозначение характерной точки границы публичного сервитута
- **54:11:000000:00** - граница и кадастровый номер земельного участка, в отношении которого испрашивается публичный сервитут
- **54:11:000000** - граница и номер кадастрового квартала

54:11-3.3
Новосибирская область,
Коченевский район,
Красноталяский сельсовет

Схема расположения границ публичного сервитута

Выносной лист 18



Масштаб 1 : 5000

Условные обозначения:







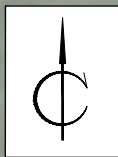
-  - проектные границы публичного сервитута
-  54:00:000000:20418 - границы инженерного сооружения, его кадастровый номер
-  54:11-3.4 - границы административно-территориальных образований, реестровый номер
-  10 - обозначение характерной точки границы публичного сервитута
-  54:11:000000:00 - граница и кадастровый номер земельного участка, в отношении которого испрашивается публичный сервитут
-  54:11:000000 - граница и номер кадастрового квартала

Схема расположения границ публичного сервитута

Выносной лист 19



54:11:028112

54:11:028112:516

54:11:028112:516

54:11:028112:564

54:11:028112:1040
Линия электропередачи
ВЛ-10 №5 газопровода-отвода
ГПС "Ордынское"

54:00:000000:20418
Газопровод-отвод к
ГПС "Ордынское"

54:11:028112:516

54:11:028112:564

54:11:028112:741

54:11:028112:740

54:11:028112:564

54:11:028112:762

54:11:028112:564

54:11-3.3
Новосибирская область,
Коченевский район,
Красноотальский сельсовет

Масштаб 1 : 5000

Условные обозначения:







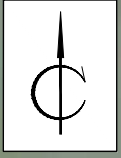
-  - проектные границы публичного сервитута
-  54:00:000000:20418 - границы инженерного сооружения, его кадастровый номер
-  54:11-3.4 - границы административно-территориальных образований, реестровый номер
-  10 - обозначение характерной точки границы публичного сервитута
-  54:11:000000:00 - граница и кадастровый номер земельного участка, в отношении которого испрашивается публичный сервитут
-  54:11:000000 - граница и номер кадастрового квартала

Схема расположения границ публичного сервитута

Выносной лист 21



Масштаб 1 : 5000

Условные обозначения:







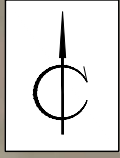
-  - проектные границы публичного сервитута
-  **54:00:000000:20418** - границы инженерного сооружения, его кадастровый номер
-  **54:11-3.4** - границы административно-территориальных образований, реестровый номер
-  **10** - обозначение характерной точки границы публичного сервитута
-  **54:11:000000:00** - граница и кадастровый номер земельного участка, в отношении которого испрашивается публичный сервитут
-  **54:11:000000** - граница и номер кадастрового квартала

Схема расположения границ публичного сервитута

Выносной лист 22



54:11:028112

3088

54:11:028119:723

54:00:000000:20418
Газопровод-отвод к
ГРС "Ордынское"

3087

3086

876

877

54:11:028119:723

54:11:028119

3085

878

54:11:028119:725

3084

879

54:00-3.220
Новосибирская область,
Коченевский район,
Целинный сельсовет

Масштаб 1 : 5000

Условные обозначения:







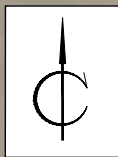
-  - проектные границы публичного сервитута
-  54:00:000000:20418 - границы инженерного сооружения, его кадастровый номер
-  54:11-3.4 - границы административно-территориальных образований, реестровый номер
-  10 • - обозначение характерной точки границы публичного сервитута
-  54:11:000000:00 - граница и кадастровый номер земельного участка, в отношении которого испрашивается публичный сервитут
-  54:11:000000 - граница и номер кадастрового квартала

Схема расположения границ публичного сервитута

Выносной лист 23



54:00:000000:20418
Газопровод-отвод к
ГРС "Ордынское"

54:11:028119

54:00-3.220
Новосибирская область,
Коченевский район,
Целинный сельсовет

Масштаб 1 : 5000

Условные обозначения:







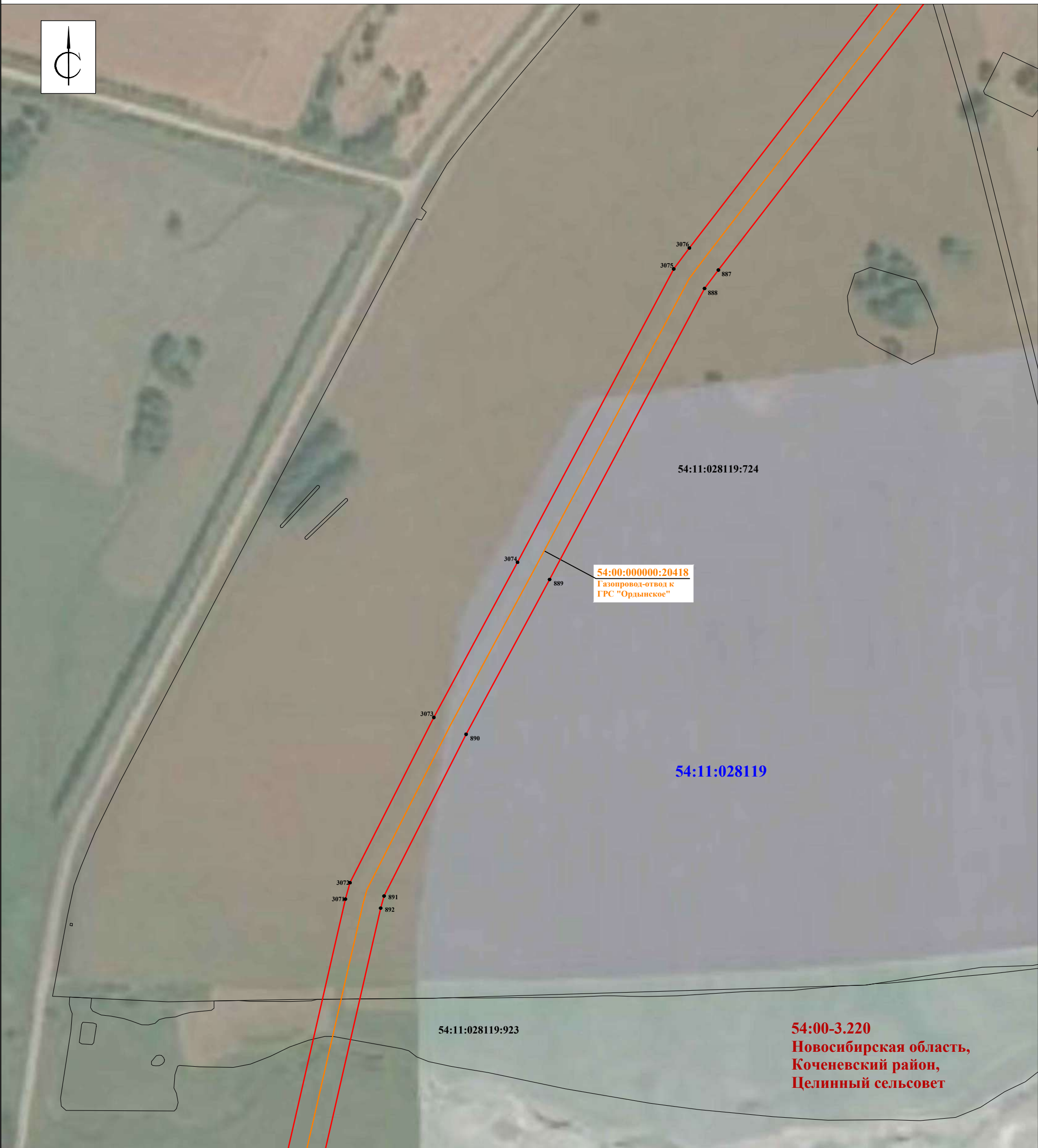
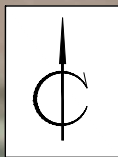
-  - проектные границы публичного сервитута
-  54:00:000000:20418 - границы инженерного сооружения, его кадастровый номер
-  54:11-3.4 - границы административно-территориальных образований, реестровый номер
-  10 • - обозначение характерной точки границы публичного сервитута
-  54:11:000000:00 - граница и кадастровый номер земельного участка, в отношении которого испрашивается публичный сервитут
-  54:11:000000 - граница и номер кадастрового квартала







Схема расположения границ публичного сервитута

Выносной лист 24



Масштаб 1 : 5000

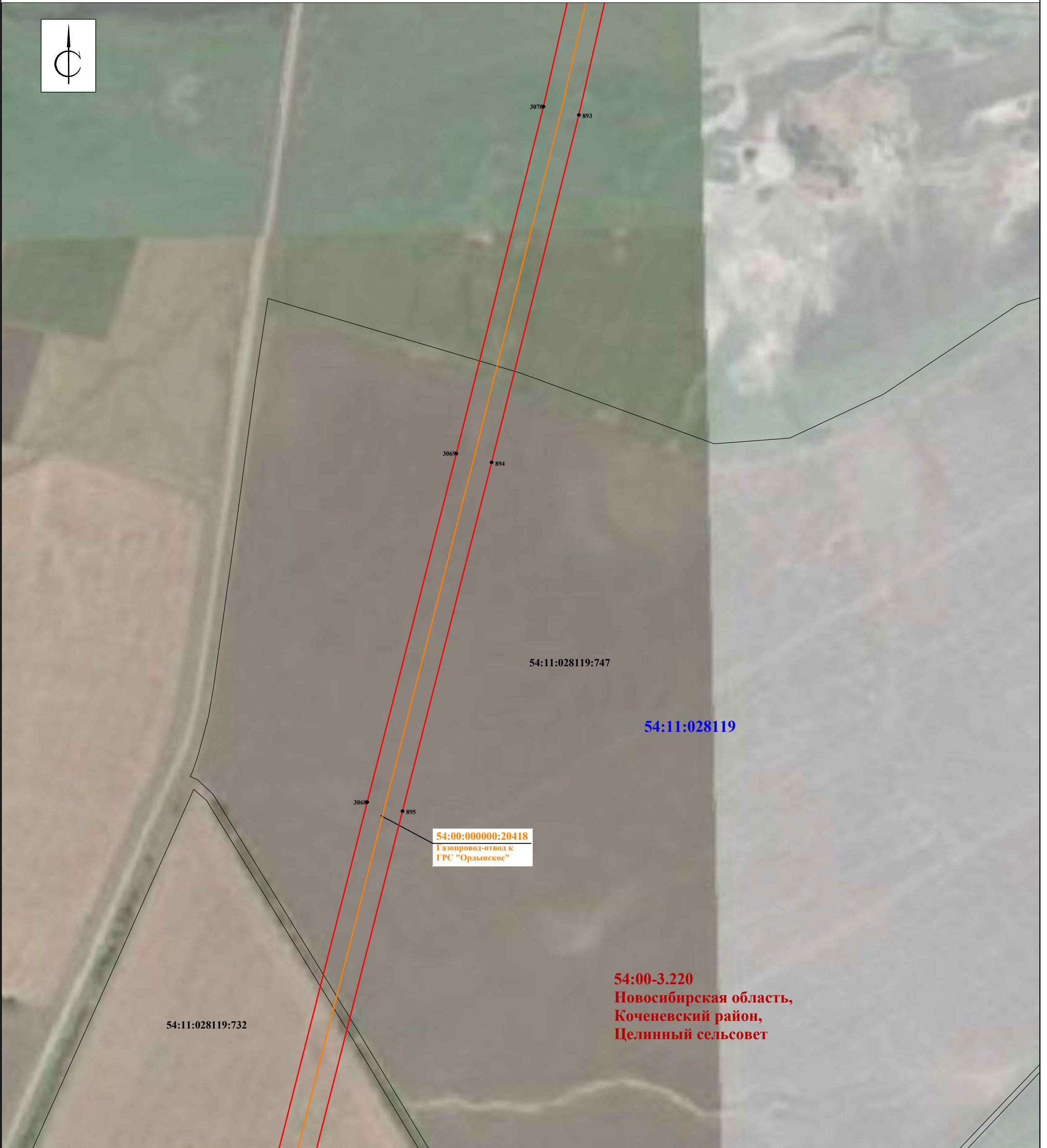
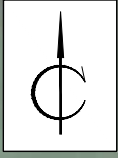
Условные обозначения:

-  - проектные границы публичного сервитута
-  **54:00:000000:20418** - границы инженерного сооружения, его кадастровый номер
-  **54:11-3.4** - границы административно-территориальных образований, реестровый номер
-  **10** - обозначение характерной точки границы публичного сервитута
-  **54:11:000000:00** - граница и кадастровый номер земельного участка, в отношении которого испрашивается публичный сервитут
-  **54:11:000000** - граница и номер кадастрового квартала

54:00-3.220
Новосибирская область,
Коченевский район,
Целинный сельсовет

Схема расположения границ публичного сервитута

Выносной лист 25



Масштаб 1 : 5000

Условные обозначения:







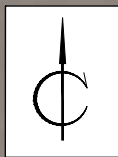
-  - проектные границы публичного сервитута
-  54:00:000000:20418 - границы инженерного сооружения, его кадастровый номер
-  54:11-3.4 - границы административно-территориальных образований, реестровый номер
-  10 • - обозначение характерной точки границы публичного сервитута
-  54:11:000000:00 - граница и кадастровый номер земельного участка, в отношении которого испрашивается публичный сервитут
-  54:11:000000 - граница и номер кадастрового квартала

Схема расположения границ публичного сервитута

Выносной лист 27



Yandex

Выноска 1

Масштаб 1:1000

Выноска 1

3448

344 /

Масштаб 1:800

54:00-3.220
Новосибирская область,
Коченевский район,
Целинный сельсовет

54:11:000000:6284
Подъездная
автомобильная дорога
к площадке ПРС
"Малореченка"
газопровода-отвода
ГРС "Ордынское"

54:11:028119:777

3441 3440 3439 3438 3437 3436 3427 3426 3425 3424 3423 3422 3421

54:11:028119:778

54:11:022001

54:11:022001:260
Антенная опора связи
с молниезащитами
площадки ПРС
"Малореченка"
газопровода-отвода
ГРС "Ордынское"

54:11:022001:380
Линия электропередачи
ВЛ-10 №10 газопровода-отвода
ГРС "Ордынское"

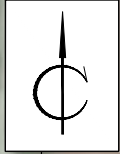
Масштаб 1 : 5000

Условные обозначения:

- - проектные границы публичного сервитута
- 54:00:000000:20418 - границы инженерного сооружения, его кадастровый номер
- 54:11-3.4 - границы административно-территориальных образований, реестровый номер
- - обозначение характерной точки границы публичного сервитута
- 54:11:000000:00 - граница и кадастровый номер земельного участка, в отношении которого испрашивается публичный сервитут
- 54:11:000000 - граница и номер кадастрового квартала

Схема расположения границ публичного сервитута

Выносной лист 28



54:11:028119:920
Линия электропередачи
ВЛ-10 №6 газопровода-отвода
ГРС "Ордынское"

54:11:028119:722

54:00:000000:20418
Газопровод-отвод к
ГРС "Ордынское"

54:11:028119:722

54:11:028119

2999

925

54:11:028119:171
ЕЗ 54:11:028119:176

54:00-3.220
Новосибирская область,
Коченевский район,
Целинный сельсовет

Масштаб 1 : 5000

Условные обозначения:


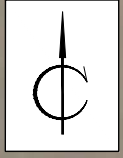
-  - проектные границы публичного сервитута
- 54:00:000000:20418** - границы инженерного сооружения, его кадастровый номер
- 54:11-3.4** - границы административно-территориальных образований, реестровый номер
- 10** • - обозначение характерной точки границы публичного сервитута
- 54:11:000000:00** - граница и кадастровый номер земельного участка, в отношении которого испрашивается публичный сервитут
- 54:11:000000** - граница и номер кадастрового квартала

Схема расположения границ публичного сервитута

Выносной лист 29



54:00:000000:20418
Газопровод-отвод к
ГРС "Ордынское"

54:11:028119:920
Линия электропередачи
ВЛ-10 №6 газопровода-отвода
ГРС "Ордынское"

54:11:028119:171
ЕЗ 54:11:028119:176

54:11:028119:171
ЕЗ 54:11:028119:176

54:11:028119

54:11:028119:754

54:00-3.220
Новосибирская область,
Коченевский район,
Целинный сельсовет

Масштаб 1 : 5000

Условные обозначения:







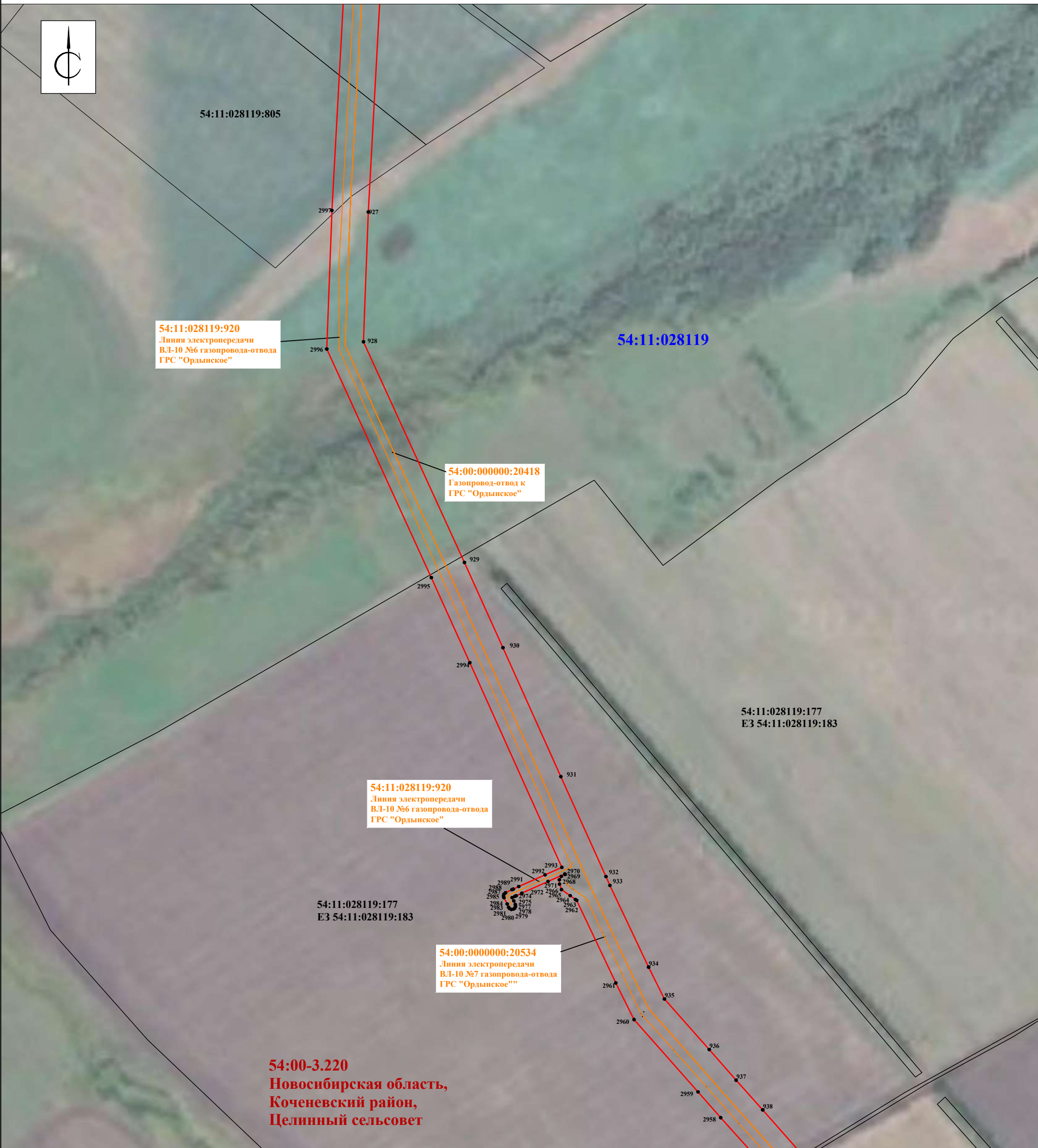
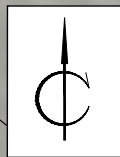
-  - проектные границы публичного сервитута
-  54:00:000000:20418 - границы инженерного сооружения, его кадастровый номер
-  54:11-3.4 - границы административно-территориальных образований, реестровый номер
-  10 - обозначение характерной точки границы публичного сервитута
-  54:11:000000:00 - граница и кадастровый номер земельного участка, в отношении которого испрашивается публичный сервитут
-  54:11:000000 - граница и номер кадастрового квартала

Схема расположения границ публичного сервитута

Выносной лист 30



54:00-3.220
Новосибирская область,
Коченевский район,
Целинный сельсовет

Масштаб 1 : 5000

Условные обозначения:


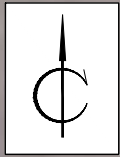
-  - проектные границы публичного сервитута
- 54:00:000000:20418 - границы инженерного сооружения, его кадастровый номер
- 54:11-3.4 - границы административно-территориальных образований, реестровый номер
- 10 ● - обозначение характерной точки границы публичного сервитута
- 54:11:000000:00 - граница и кадастровый номер земельного участка, в отношении которого испрашивается публичный сервитут
- 54:11:000000 - граница и номер кадастрового квартала

Схема расположения границ публичного сервитута

Выносной лист 31



54:11:028119

54:11:028119:179
ЕЗ 54:11:028119:183

54:00:000000:20534
Линия электропередачи
ВЛ-10 №7 газопровода-отвода
ГРС "Ордынское"

54:00:000000:20418
Газопровод-отвод к
ГРС "Ордынское"

54:00-3.220
Новосибирская область,
Коченевский район,
Целинный сельсовет

Масштаб 1 : 5000

Условные обозначения:







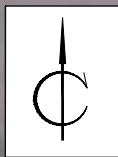
-  - проектные границы публичного сервитута
-  54:00:000000:20418 - границы инженерного сооружения, его кадастровый номер
-  54:11-3.4 - границы административно-территориальных образований, реестровый номер
-  10 - обозначение характерной точки границы публичного сервитута
-  54:11:000000:00 - граница и кадастровый номер земельного участка, в отношении которого испрашивается публичный сервитут
-  54:11:000000 - граница и номер кадастрового квартала

Схема расположения границ публичного сервитута

Выносной лист 32



54:11:028119

54:00-3.220
Новосибирская область,
Коченевский район,
Целинный сельсовет

54:11:038206:92
ЕЗ 54:11:000000:108

54:11:028119:179
ЕЗ 54:11:028119:183

54:00:000000:20534
Линия электропередачи
ВЛ-10 №7 газопровода-отвода
ГРС "Ордынское"

54:11:000000:6884

54:11:038206

54:11:038206:92
ЕЗ 54:11:000000:108

54:11:038206:2

54:00:000000:20418
Газопровод-отвод к
ГРС "Ордынское"

54:11:038206:92
ЕЗ 54:11:000000:108

54:11:038206:92
ЕЗ 54:11:000000:108

54:11:000000:4748

54:00-3.56
Новосибирская область,
Коченевский район,
Поваренский сельсовет

Масштаб 1 : 5000

Условные обозначения:







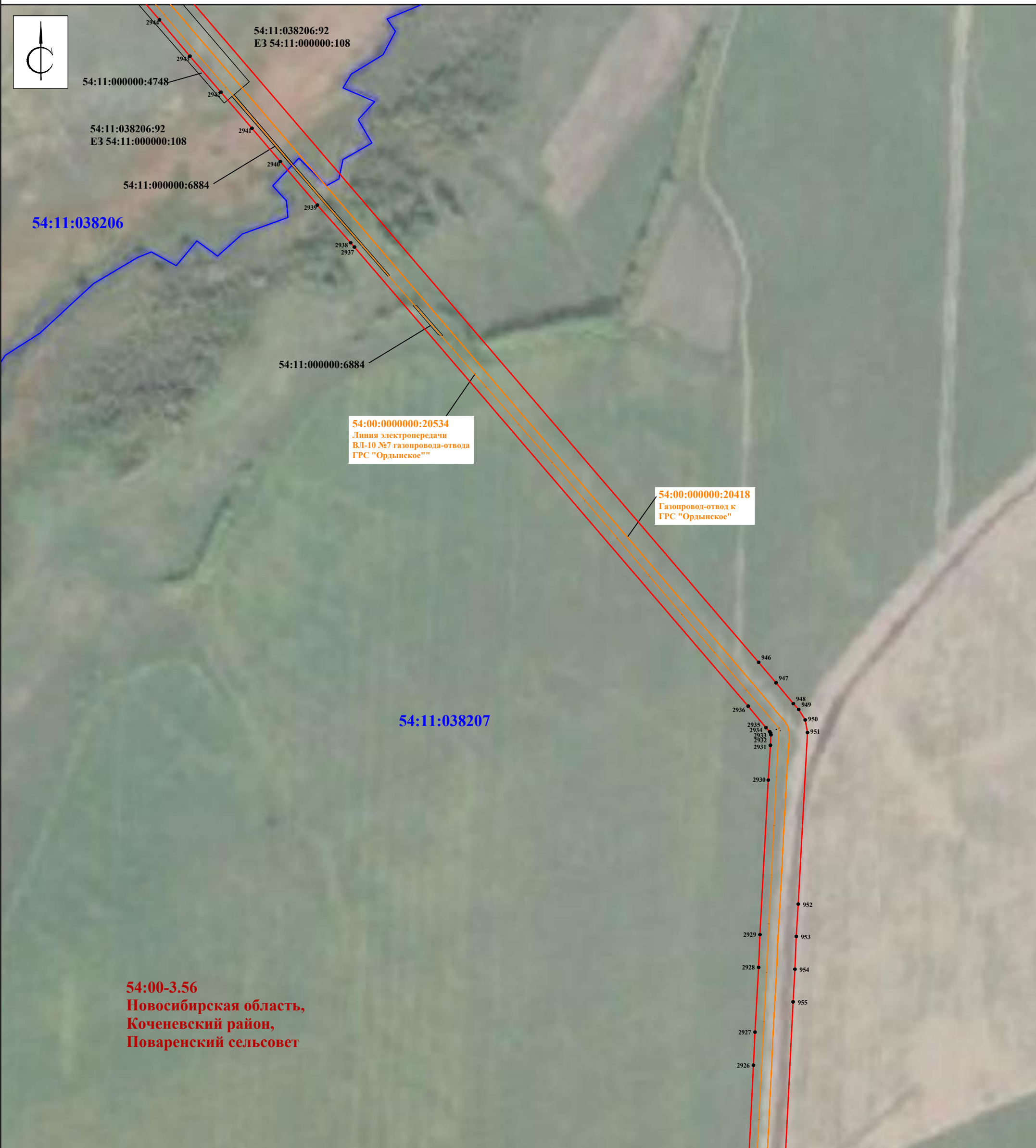
-  - проектные границы публичного сервитута
-  54:00:000000:20418 - границы инженерного сооружения, его кадастровый номер
-  54:11-3.4 - границы административно-территориальных образований, реестровый номер
-  10 - обозначение характерной точки границы публичного сервитута
-  54:11:000000:00 - граница и кадастровый номер земельного участка, в отношении которого испрашивается публичный сервитут
-  54:11:000000 - граница и номер кадастрового квартала

Схема расположения границ публичного сервитута

Выносной лист 33



Масштаб 1 : 5000

Условные обозначения:







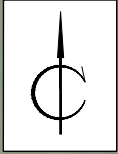
-  - проектные границы публичного сервитута
-  **54:00:000000:20418** - границы инженерного сооружения, его кадастровый номер
-  **54:11-3.4** - границы административно-территориальных образований, реестровый номер
-  **10** - обозначение характерной точки границы публичного сервитута
-  **54:11:000000:00** - граница и кадастровый номер земельного участка, в отношении которого испрашивается публичный сервитут
-  **54:11:000000** - граница и номер кадастрового квартала

Схема расположения границ публичного сервитута

Выносной лист 34



Масштаб 1 : 5000

Условные обозначения:







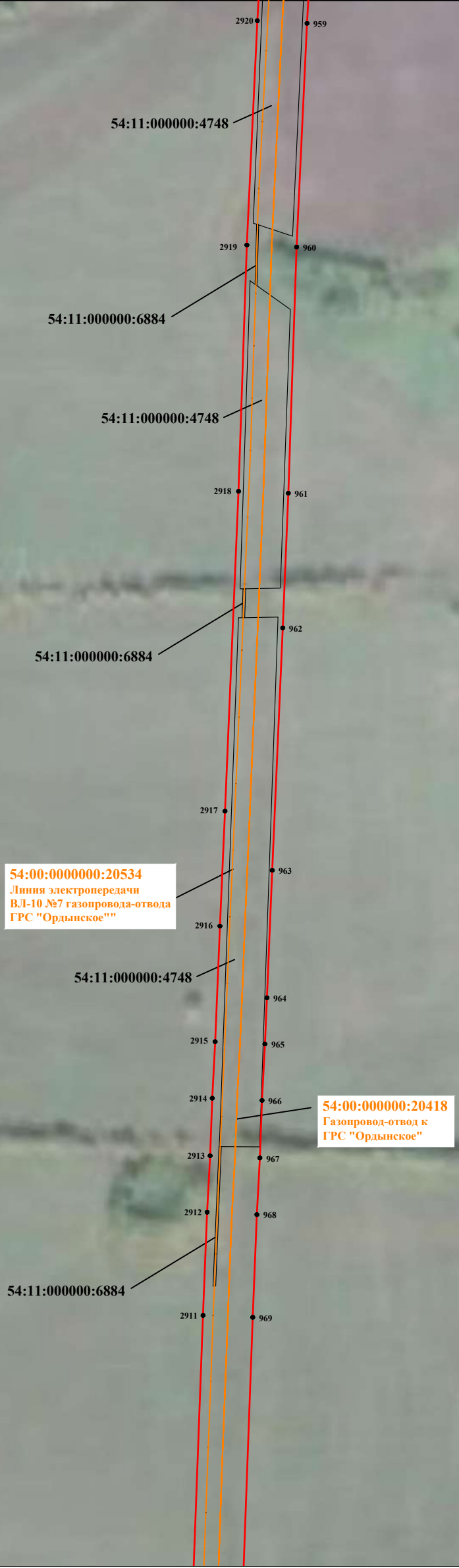
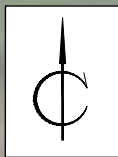
-  - проектные границы публичного сервитута
-  **54:00:000000:20418** - границы инженерного сооружения, его кадастровый номер
-  **54:11-3.4** - границы административно-территориальных образований, реестровый номер
-  **10** - обозначение характерной точки границы публичного сервитута
-  **54:11:000000:00** - граница и кадастровый номер земельного участка, в отношении которого испрашивается публичный сервитут
-  **54:11:000000** - граница и номер кадастрового квартала

Схема расположения границ публичного сервитута

Выносной лист 35



54:00-3.56
Новосибирская область,
Коченевский район,
Поваренский сельсовет

Масштаб 1 : 5000

Условные обозначения:


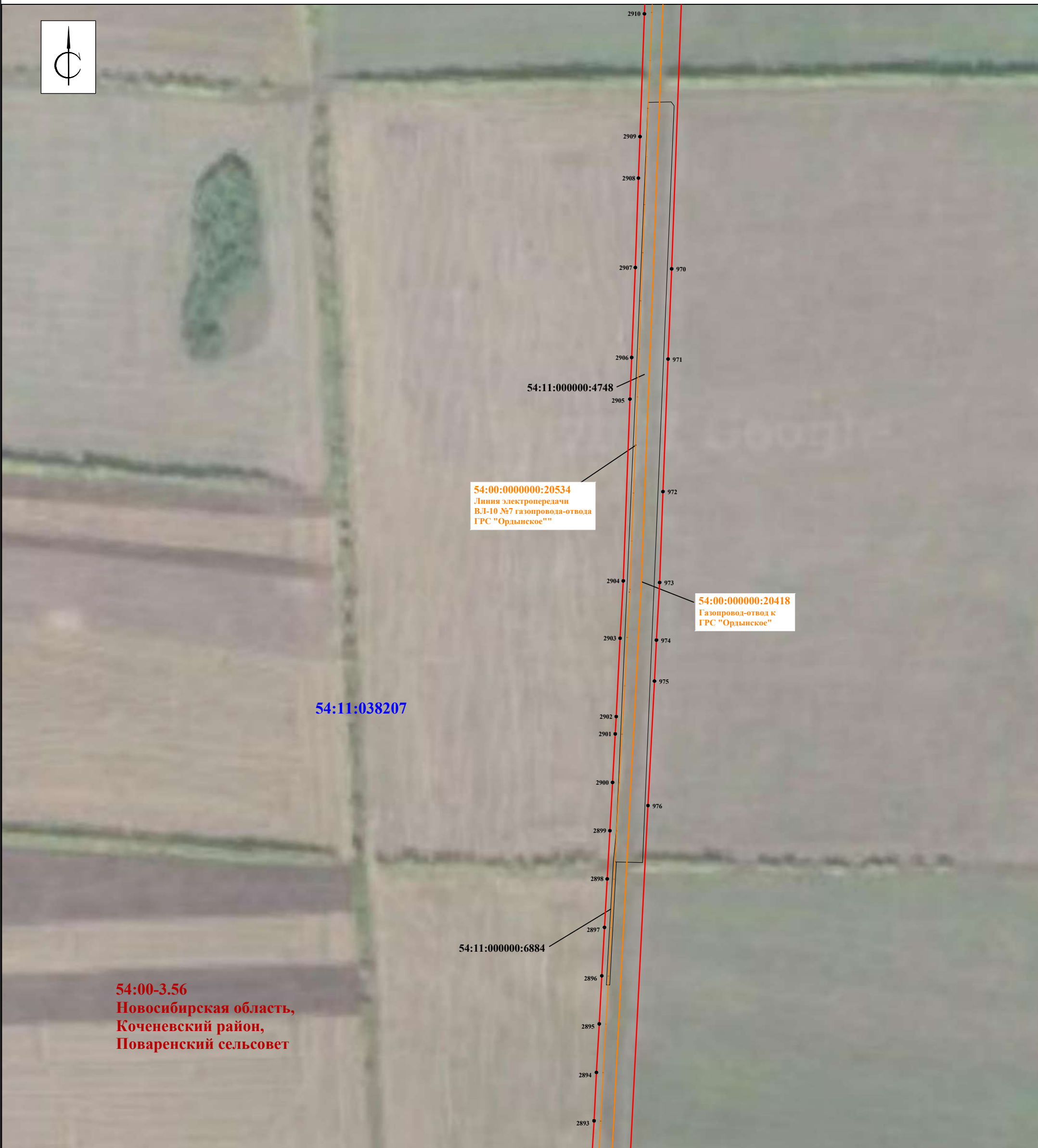
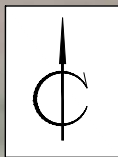
-  - проектные границы публичного сервитута
- 54:00:000000:20418 - границы инженерного сооружения, его кадастровый номер
- 54:11-3.4 - границы административно-территориальных образований, реестровый номер
- 10 • - обозначение характерной точки границы публичного сервитута
- 54:11:000000:00 - граница и кадастровый номер земельного участка, в отношении которого испрашивается публичный сервитут
- 54:11:000000 - граница и номер кадастрового квартала

Схема расположения границ публичного сервитута

Выносной лист 36



Масштаб 1 : 5000

Условные обозначения:


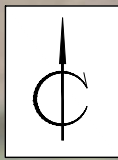
-  - проектные границы публичного сервитута
- 54:00:000000:20418 - границы инженерного сооружения, его кадастровый номер
- 54:11-3.4 - границы административно-территориальных образований, реестровый номер
- 10 • - обозначение характерной точки границы публичного сервитута
- 54:11:000000:00 - граница и кадастровый номер земельного участка, в отношении которого испрашивается публичный сервитут
- 54:11:000000 - граница и номер кадастрового квартала

Схема расположения границ публичного сервитута

Выносной лист 37



54:00-3.56
Новосибирская область,
Коченевский район,
Поваренский сельсовет

54:11:038207

54:00-3.143
Новосибирская область,
Ордынский район,
Березовский сельсовет

54:20:030201

54:00:000000:20534
Линия электропередачи
ВЛ-10 №7 газопровода-отвода
ГРС "Ордынское"

54:00:000000:20418
Газопровод-отвод к
ГРС "Ордынское"

ЭХЗ

54:00:000000:20534
Линия электропередачи
ВЛ-10 №7 газопровода-отвода
ГРС "Ордынское"

54:20:030201:420

54:20:000000:1828
Подъездная
автомобильная дорога
к площадке
КП №7 газопровода-отвода
ГРС "Ордынское"

Выписка 1

2836

Масштаб 1:800

Масштаб 1 : 5000

Условные обозначения:


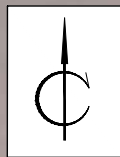
-  - проектные границы публичного сервитута
- 54:00:000000:20418** - границы инженерного сооружения, его кадастровый номер
- 54:11-3.4** - границы административно-территориальных образований, реестровый номер
- 10** ● - обозначение характерной точки границы публичного сервитута
- 54:11:000000:00** - граница и кадастровый номер земельного участка, в отношении которого испрашивается публичный сервитут
- 54:11:000000** - граница и номер кадастрового квартала

Схема расположения границ публичного сервитута

Выносной лист 38



54:20:000000:1828
Подъездная
автомобильная дорога
к площадке
КП №7 газопровода-отвода
ГРС "Ордынское"

54:20:030201:420

54:20:030201:207

2822 • 1025

1026

2821 •

54:20:030201:205

1027

2820 •

1028

1029

1030

1031

2819 •

1032

54:20:030201

1033

54:00:000000:20418
Газопровод-отвод к
ГРС "Ордынское"

1034

1035

54:20:030201:420

2818 •

2817 •

1036

2816 •

54:00-3.143
Новосибирская область,
Ордынский район,
Березовский сельсовет

2815 •

1037

2814 •

1038

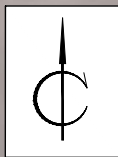
Масштаб 1 : 5000

Условные обозначения:

- проектные границы публичного сервитута
- 54:00:000000:20418** - границы инженерного сооружения, его кадастровый номер
- 54:11-3.4** - границы административно-территориальных образований, реестровый номер
- 10** • - обозначение характерной точки границы публичного сервитута
- 54:11:000000:00** - граница и кадастровый номер земельного участка, в отношении которого испрашивается публичный сервитут
- 54:11:000000** - граница и номер кадастрового квартала

Схема расположения границ публичного сервитута

Выносной лист 39



54:00-3.143
Новосибирская область,
Ордынский район,
Березовский сельсовет

Масштаб 1 : 5000

Условные обозначения:


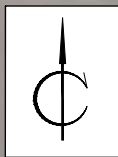
-  - проектные границы публичного сервитута
- 54:00:000000:20418 - границы инженерного сооружения, его кадастровый номер
- 54:11-3.4 - границы административно-территориальных образований, реестровый номер
- 10 • - обозначение характерной точки границы публичного сервитута
- 54:11:000000:00 - граница и кадастровый номер земельного участка, в отношении которого испрашивается публичный сервитут
- 54:11:000000 - граница и номер кадастрового квартала

Схема расположения границ публичного сервитута

Выносной лист 40



54:00-3.143
Новосибирская область,
Ордынский район,
Березовский сельсовет

Масштаб 1 : 5000

Условные обозначения:







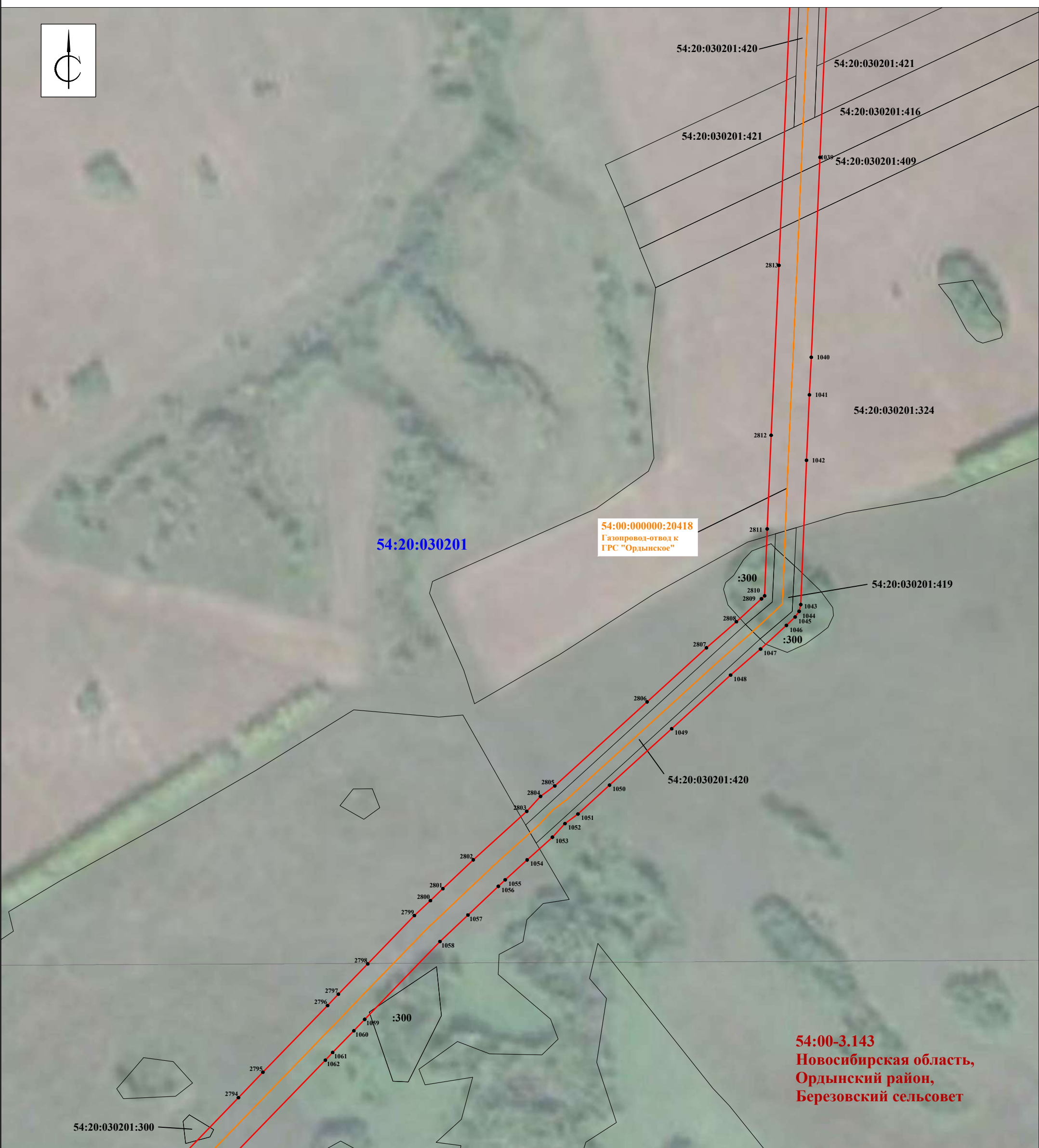
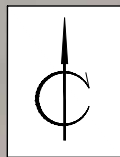
-  - проектные границы публичного сервитута
-  **54:00:000000:20418** - границы инженерного сооружения, его кадастровый номер
-  **54:11-3.4** - границы административно-территориальных образований, реестровый номер
-  **10** - обозначение характерной точки границы публичного сервитута
-  **54:11:000000:00** - граница и кадастровый номер земельного участка, в отношении которого испрашивается публичный сервитут
-  **54:11:000000** - граница и номер кадастрового квартала

Схема расположения границ публичного сервитута

Выносной лист 41



Масштаб 1 : 5000

Условные обозначения:





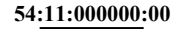

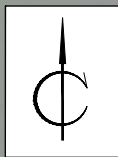
-  - проектные границы публичного сервитута
-  - границы инженерного сооружения, его кадастровый номер
-  - границы административно-территориальных образований, реестровый номер
-  - обозначение характерной точки границы публичного сервитута
-  - граница и кадастровый номер земельного участка, в отношении которого испрашивается публичный сервитут
-  - граница и номер кадастрового квартала

Схема расположения границ публичного сервитута

Выносной лист 42



Масштаб 1 : 5000

Условные обозначения:





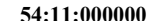

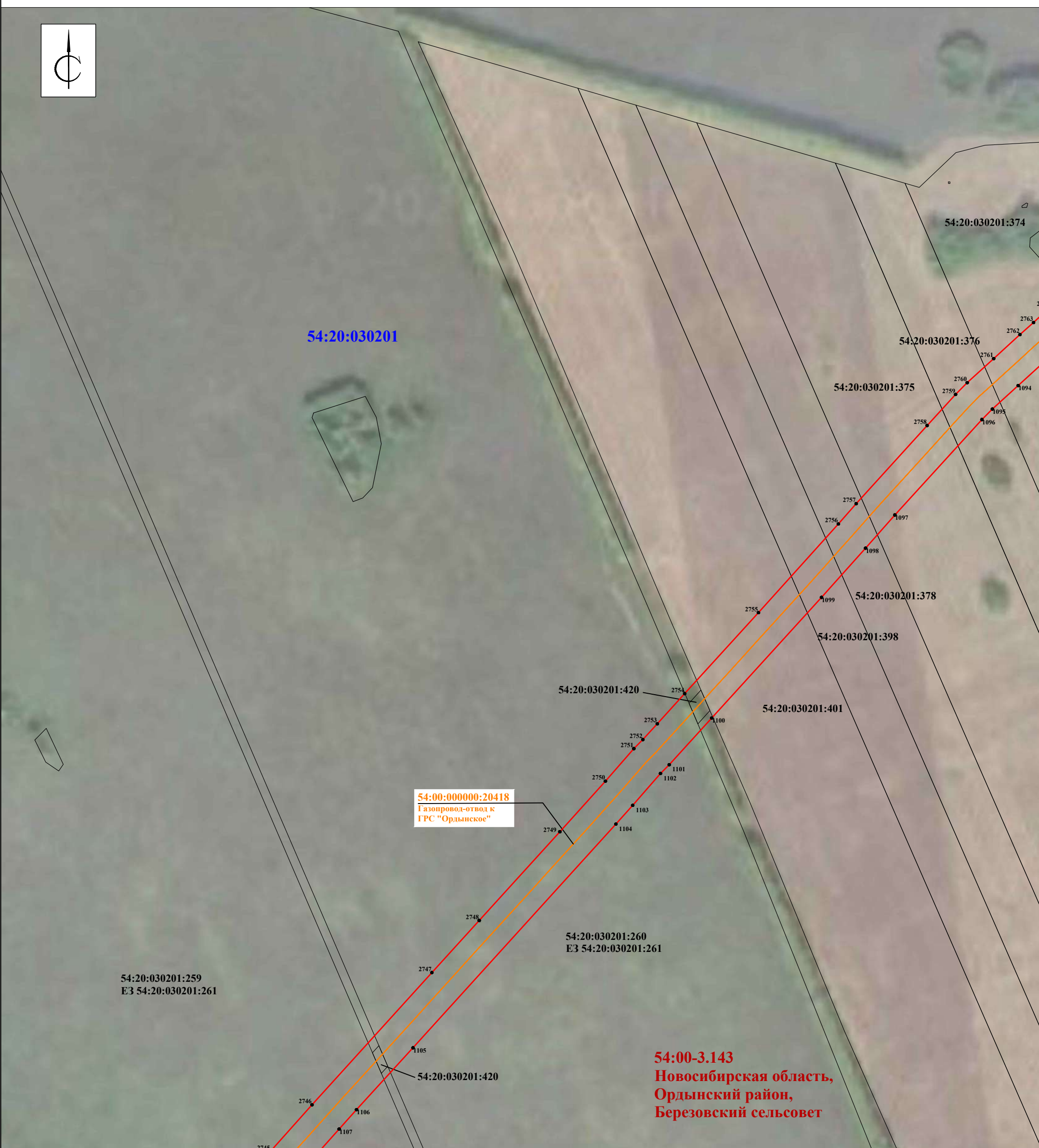
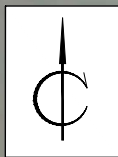
-  - проектные границы публичного сервитута
-  54:00:000000:20418 - границы инженерного сооружения, его кадастровый номер
-  54:11-3.4 - границы административно-территориальных образований, реестровый номер
-  10 - обозначение характерной точки границы публичного сервитута
-  54:11:000000:00 - граница и кадастровый номер земельного участка, в отношении которого испрашивается публичный сервитут
-  54:11:000000 - граница и номер кадастрового квартала

Схема расположения границ публичного сервитута

Выносной лист 43



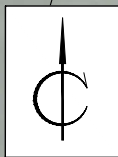
Масштаб 1 : 5000

Условные обозначения:

- проектные границы публичного сервитута
- 54:00:000000:20418 - границы инженерного сооружения, его кадастровый номер
- 54:11-3.4 - границы административно-территориальных образований, реестровый номер
- обозначение характерной точки границы публичного сервитута
- 54:11:000000:00 - граница и кадастровый номер земельного участка, в отношении которого испрашивается публичный сервитут
- 54:11:000000 - граница и номер кадастрового квартала

Схема расположения границ публичного сервитута

Выносной лист 44



54:00-3.77
Верх-Чикский сельсовет

54:20:030101:163

54:20:030101:716

54:20:031001:41

54:20:031001:38

54:20:030101:717

54:20:000000:1826
Антенная опора связи с молниеотводами площадки ПРС "Верх-Чик" газопровода-отвода ГРС "Ордынское"

54:20:031001:156
Линия электропередачи ВЛ-10 №11 газопровода-отвода ГРС "Ордынское"

54:20:000000:1819
Подъездная автомобильная дорога к площадке ПРС "Верх-Чик" газопровода-отвода ГРС "Ордынское"

54:20:031001:37

54:20:031001:40

54:20:030101

54:20:031001:42

54:20:031001

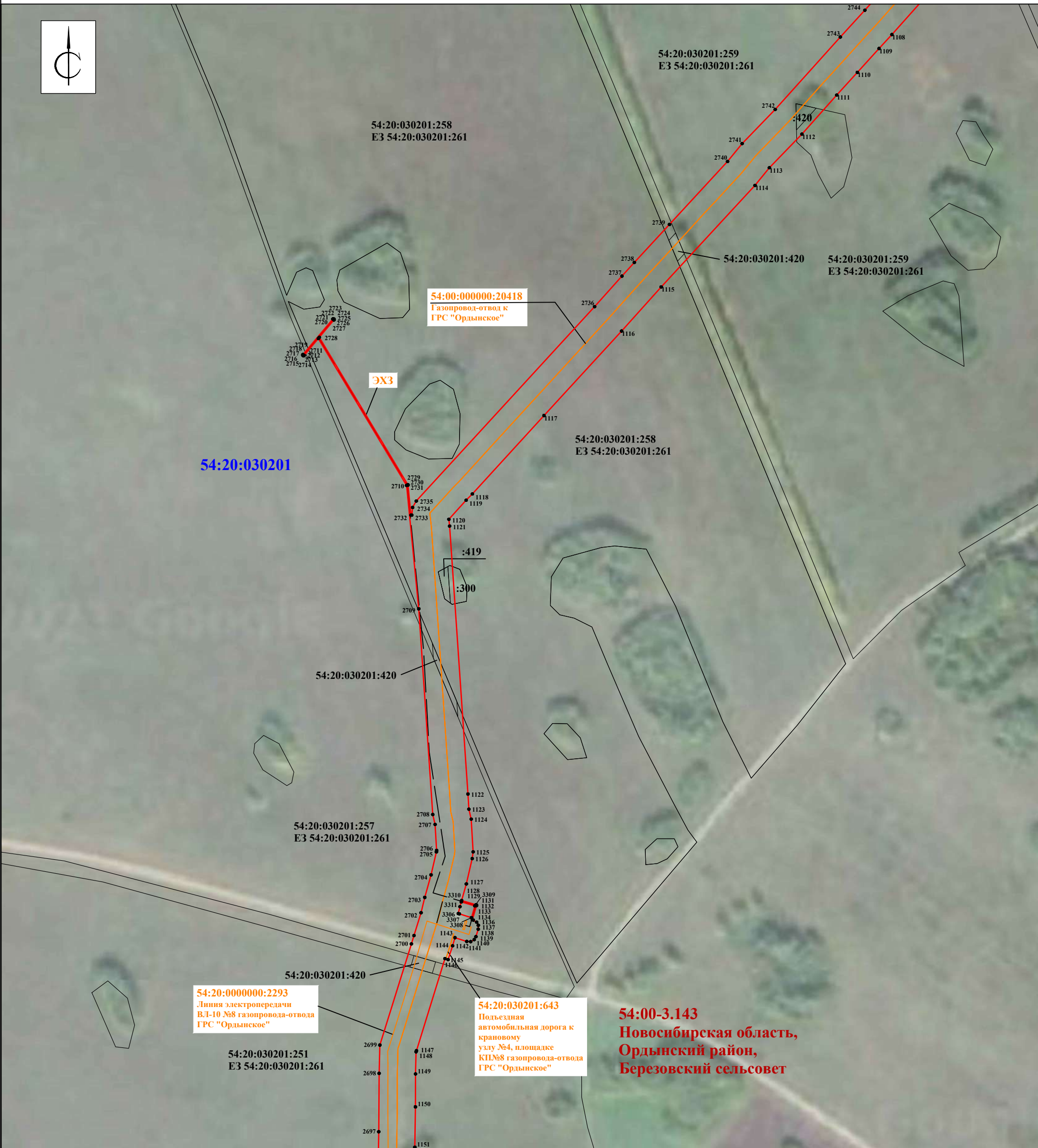
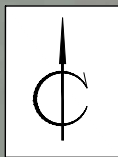
Масштаб 1 : 2000

Условные обозначения:

- - проектные границы публичного сервитута
- 54:00:000000:20418 - границы инженерного сооружения, его кадастровый номер
- 54:11-3.4 - границы административно-территориальных образований, реестровый номер
- 10 • - обозначение характерной точки границы публичного сервитута
- 54:11:000000:00 - граница и кадастровый номер земельного участка, в отношении которого испрашивается публичный сервитут
- 54:11:000000 - граница и номер кадастрового квартала

Схема расположения границ публичного сервитута

Выносной лист 45



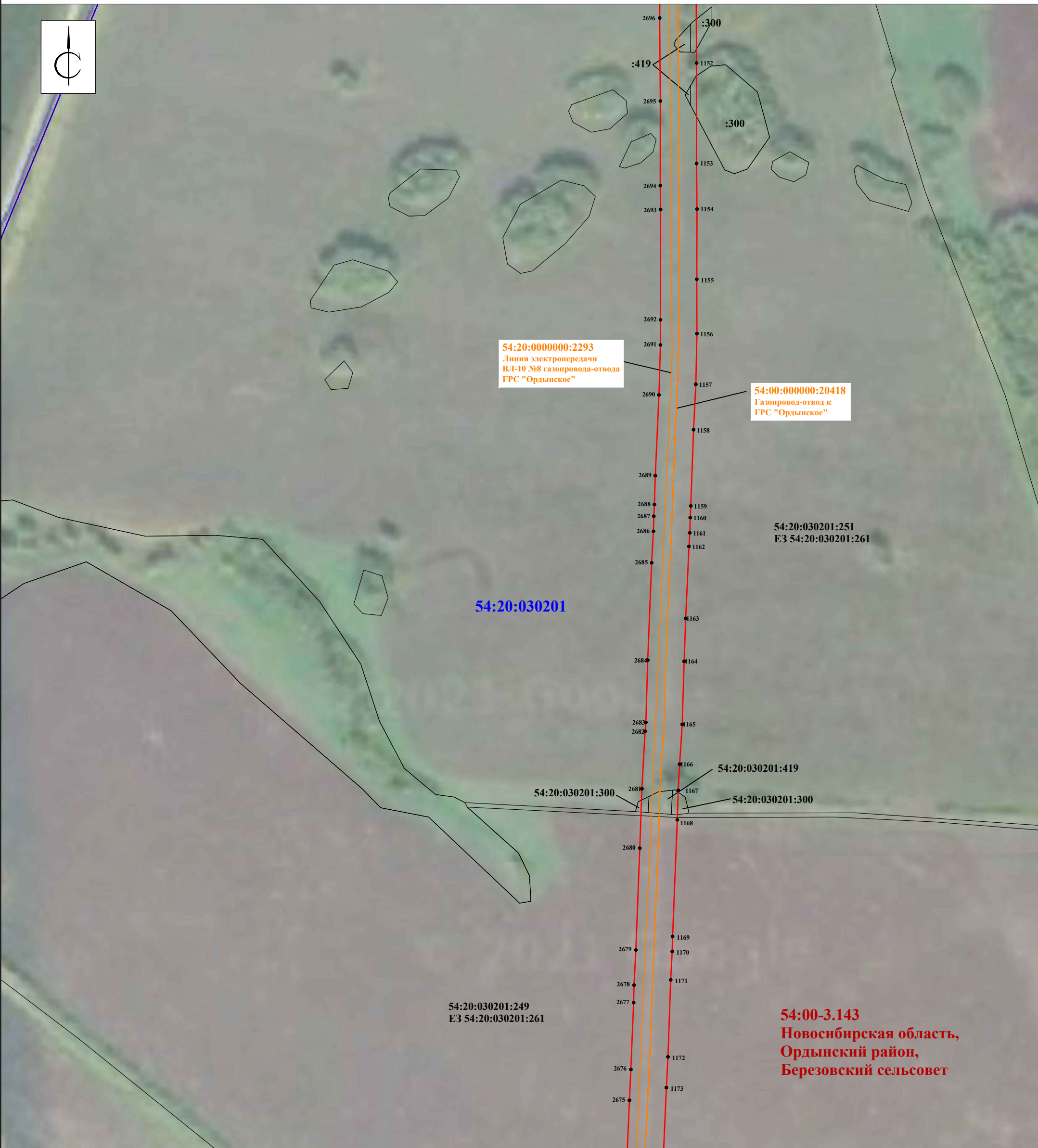
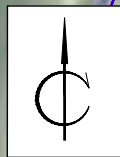
Масштаб 1 : 5000

Условные обозначения:

- - проектные границы публичного сервитута
- 54:00:000000:20418 - границы инженерного сооружения, его кадастровый номер
- 54:11-3.4 - границы административно-территориальных образований, реестровый номер
- 10 ● - обозначение характерной точки границы публичного сервитута
- 54:11:000000:00 - граница и кадастровый номер земельного участка, в отношении которого испрашивается публичный сервитут
- 54:11:000000 - граница и номер кадастрового квартала

Схема расположения границ публичного сервитута

Выносной лист 46



Масштаб 1 : 5000

Условные обозначения:







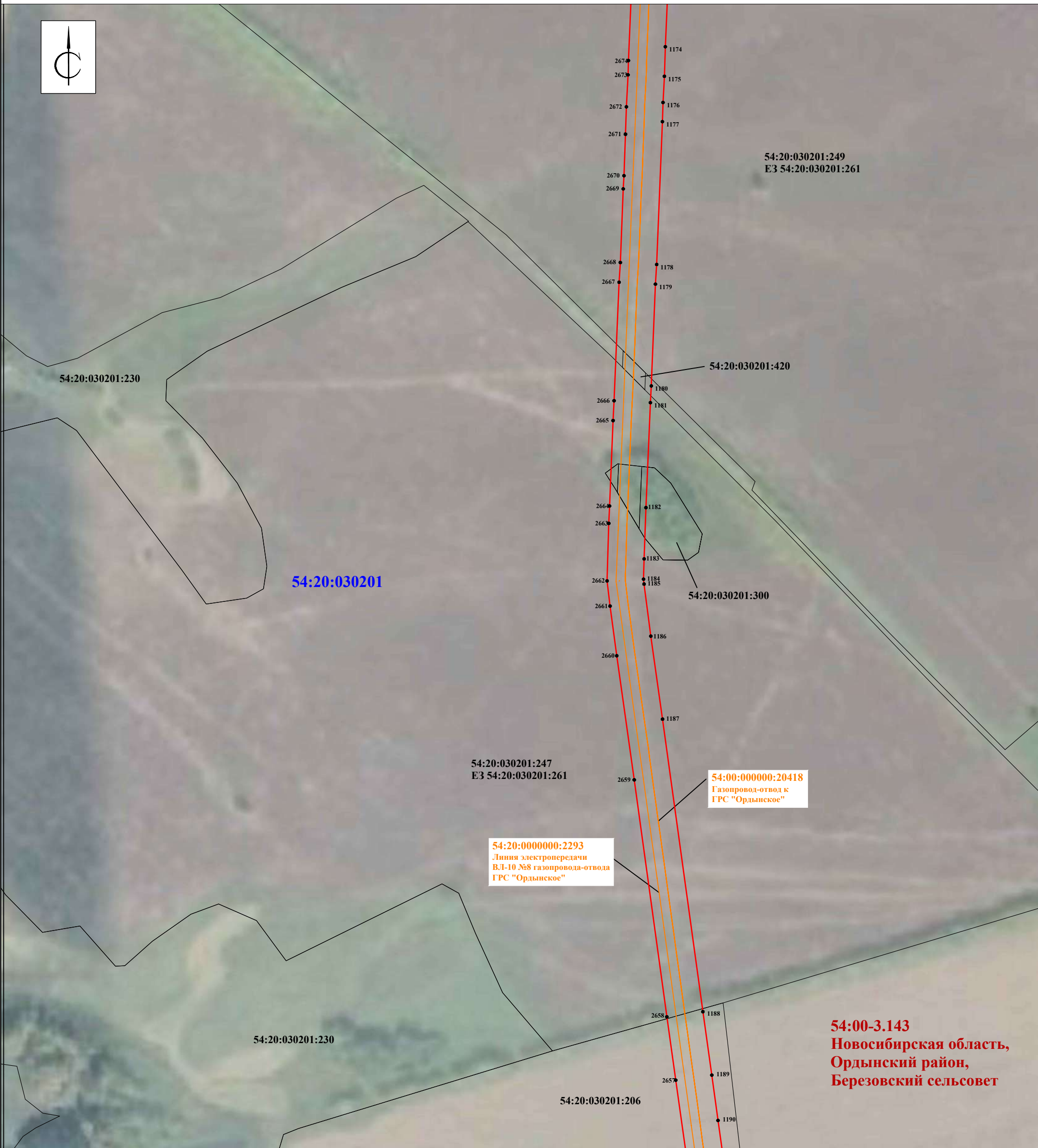
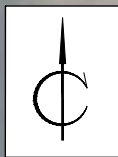
-  - проектные границы публичного сервитута
-  **54:00:000000:20418** - границы инженерного сооружения, его кадастровый номер
-  **54:11-3.4** - границы административно-территориальных образований, реестровый номер
-  **10** - обозначение характерной точки границы публичного сервитута
-  **54:11:000000:00** - граница и кадастровый номер земельного участка, в отношении которого испрашивается публичный сервитут
-  **54:11:000000** - граница и номер кадастрового квартала

Схема расположения границ публичного сервитута

Выносной лист 47



Масштаб 1 : 5000

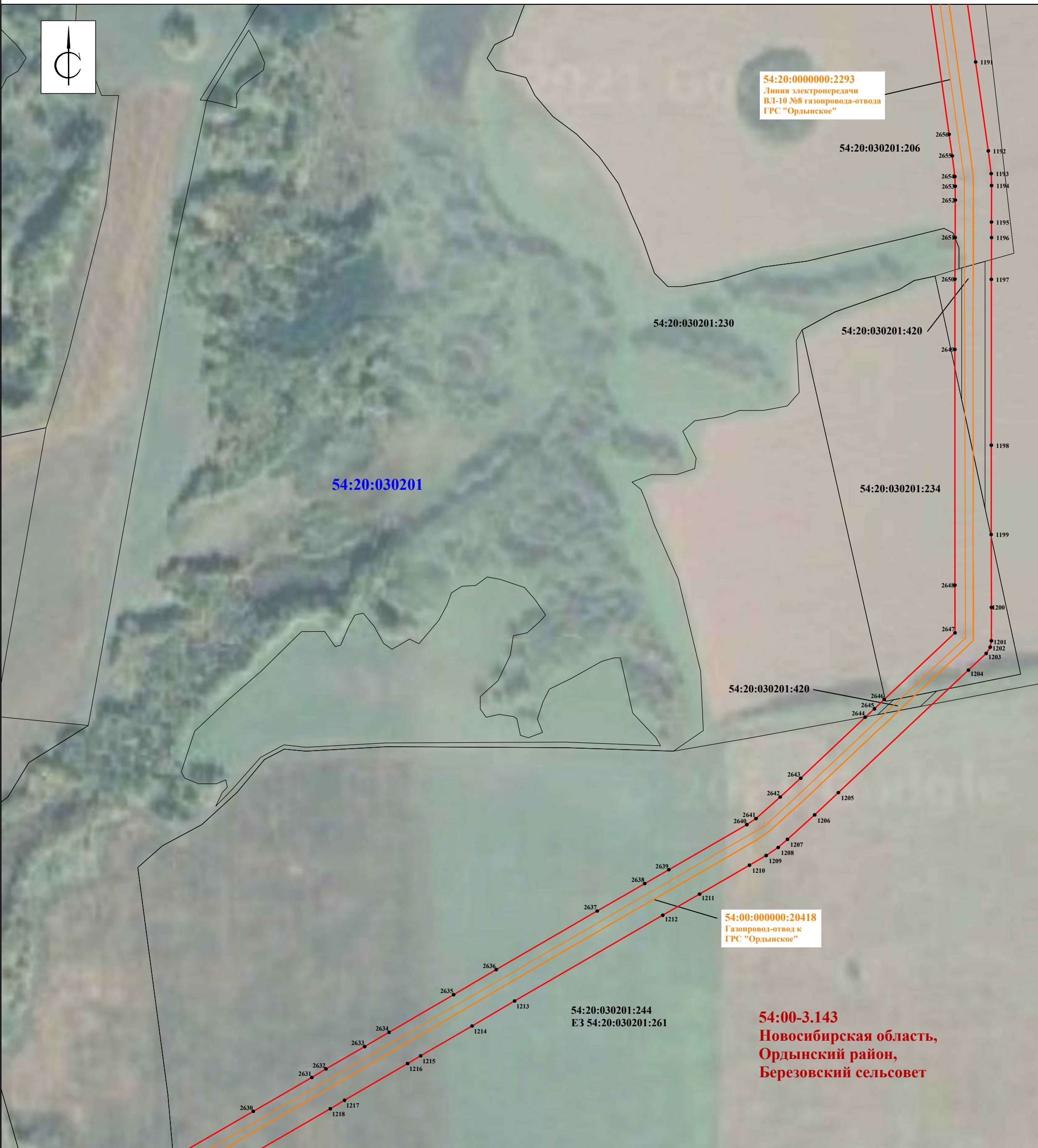
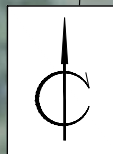
Условные обозначения:

- - проектные границы публичного сервитута
- 54:00:000000:20418 - границы инженерного сооружения, его кадастровый номер
- 54:11-3.4 - границы административно-территориальных образований, реестровый номер
- 10 ● - обозначение характерной точки границы публичного сервитута
- 54:11:000000:00 - граница и кадастровый номер земельного участка, в отношении которого испрашивается публичный сервитут
- 54:11:000000 - граница и номер кадастрового квартала

54:00-3.143
Новосибирская область,
Ордынский район,
Березовский сельсовет







Схема расположения границ публичного сервитута

Выносной лист 48



Масштаб 1 : 5000

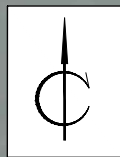
Условные обозначения:

-  - проектные границы публичного сервитута
-  **54:00:000000:20418** - границы инженерного сооружения, его кадастровый номер
-  **54:11-3.4** - границы административно-территориальных образований, реестровый номер
-  **10** - обозначение характерной точки границы публичного сервитута
-  **54:11:000000:00** - граница и кадастровый номер земельного участка, в отношении которого испрашивается публичный сервитут
-  **54:11:000000** - граница и номер кадастрового квартала

54:00-3.143
Новосибирская область,
Ордынский район,
Березовский сельсовет

Схема расположения границ публичного сервитута

Выносной лист 49



54:20:030201:243
ЕЗ 54:20:030201:261

54:20:030201:244
ЕЗ 54:20:030201:261

54:20:000000:2293
Линия электропередачи
ВЛ-10 №8 газопровода-отвода
ГРС "Ордынское"

54:00:000000:20418
Газопровод-отвод к
ГРС "Ордынское"

ЭХЗ

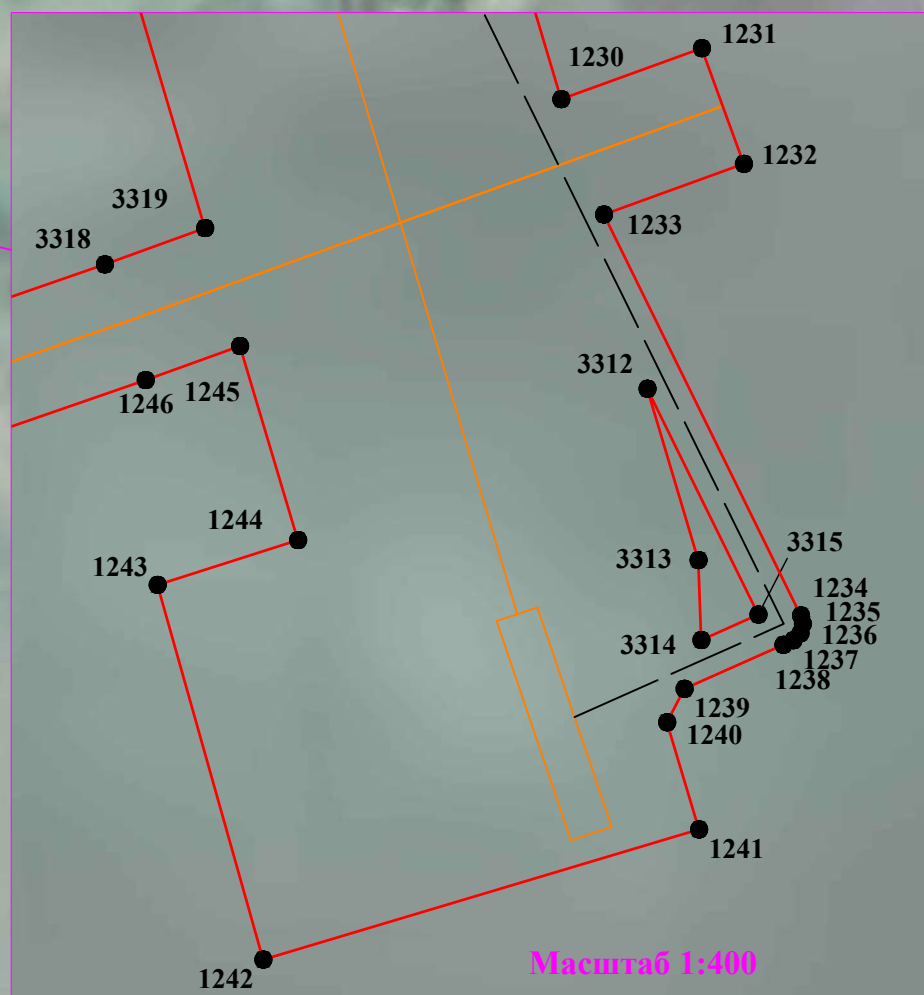
54:20:030201:243
ЕЗ 54:20:030201:261

54:20:030201:333

Выноска 1

54:20:000000:1827
Подъездная
автомобильная дорога к
площадке
КП №9 газопровода-отвода
ГРС "Ордынское"

54:20:030201:242
ЕЗ 54:20:030201:261



54:20:030201

Масштаб 1:400

54:00-3.143
Новосибирская область,
Ордынский район,
Березовский сельсовет

Масштаб 1 : 5000

Условные обозначения:







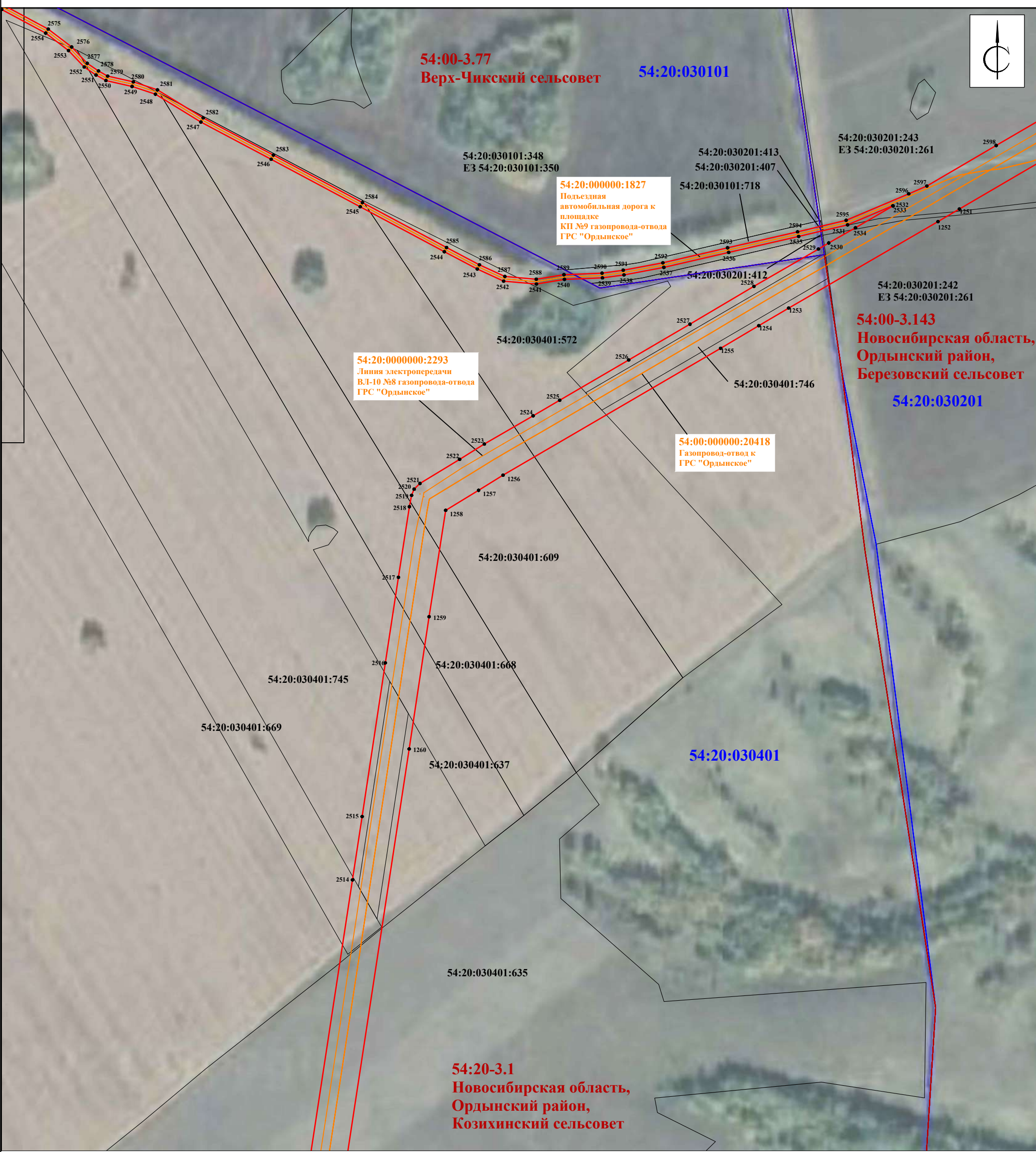
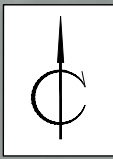
-  - проектные границы публичного сервитута
-  54:00:000000:20418 - границы инженерного сооружения, его кадастровый номер
-  54:11-3.4 - границы административно-территориальных образований, реестровый номер
-  10 - обозначение характерной точки границы публичного сервитута
-  54:11:000000:00 - граница и кадастровый номер земельного участка, в отношении которого испрашивается публичный сервитут
-  54:11:000000 - граница и номер кадастрового квартала

Схема расположения границ публичного сервитута

Выносной лист 50



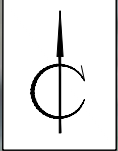
Масштаб 1 : 5000

Условные обозначения:

- проектные границы публичного сервитута
- 54:00:000000:20418** - границы инженерного сооружения, его кадастровый номер
- 54:11-3.4** - границы административно-территориальных образований, реестровый номер
- 10** - обозначение характерной точки границы публичного сервитута
- 54:11:000000:00** - граница и кадастровый номер земельного участка, в отношении которого испрашивается публичный сервитут
- 54:11:000000** - граница и номер кадастрового квартала

Схема расположения границ публичного сервитута

Выносной лист 51



Масштаб 1 : 5000

Условные обозначения:





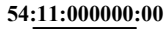

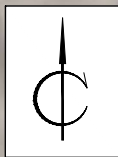
-  - проектные границы публичного сервитута
-  54:00:000000:20418 - границы инженерного сооружения, его кадастровый номер
-  54:11-3.4 - границы административно-территориальных образований, реестровый номер
-  10 - обозначение характерной точки границы публичного сервитута
-  54:11:000000:00 - граница и кадастровый номер земельного участка, в отношении которого испрашивается публичный сервитут
-  54:11:000000 - граница и номер кадастрового квартала

Схема расположения границ публичного сервитута

Выносной лист 52



Масштаб 1 : 5000

Условные обозначения:







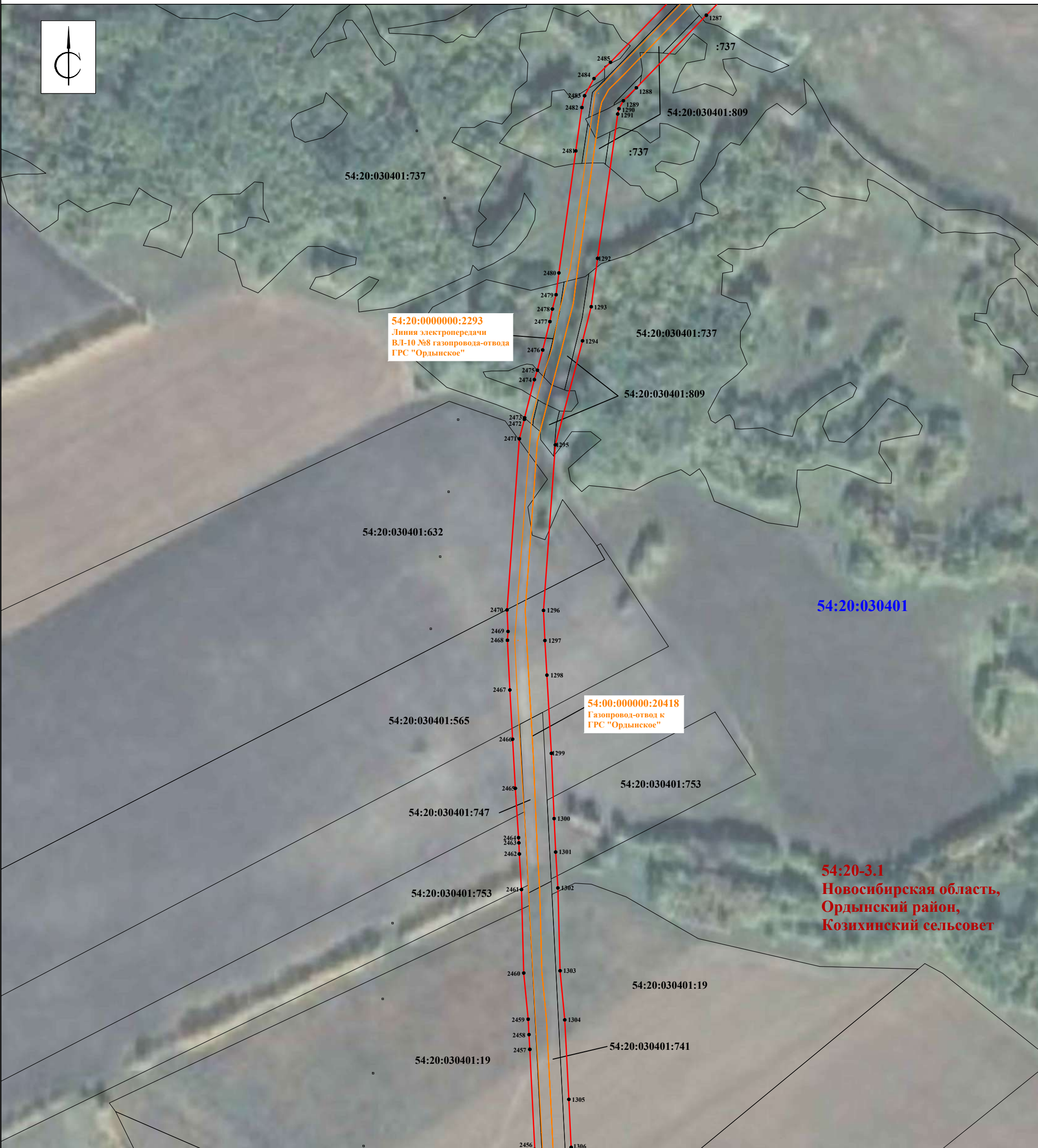
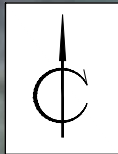
-  - проектные границы публичного сервитута
-  **54:00:000000:20418** - границы инженерного сооружения, его кадастровый номер
-  **54:11-3.4** - границы административно-территориальных образований, реестровый номер
-  **10** - обозначение характерной точки границы публичного сервитута
-  **54:11:000000:00** - граница и кадастровый номер земельного участка, в отношении которого испрашивается публичный сервитут
-  **54:11:000000** - граница и номер кадастрового квартала







Схема расположения границ публичного сервитута

Выносной лист 53



Масштаб 1 : 5000

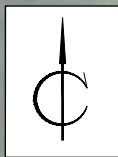
Условные обозначения:

-  - проектные границы публичного сервитута
-  **54:00:000000:20418** - границы инженерного сооружения, его кадастровый номер
-  **54:11-3.4** - границы административно-территориальных образований, реестровый номер
-  **10** - обозначение характерной точки границы публичного сервитута
-  **54:11:000000:00** - граница и кадастровый номер земельного участка, в отношении которого испрашивается публичный сервитут
-  **54:11:000000** - граница и номер кадастрового квартала

54:20-3.1
Новосибирская область,
Ордынский район,
Козихинский сельсовет

Схема расположения границ публичного сервитута

Выносной лист 54



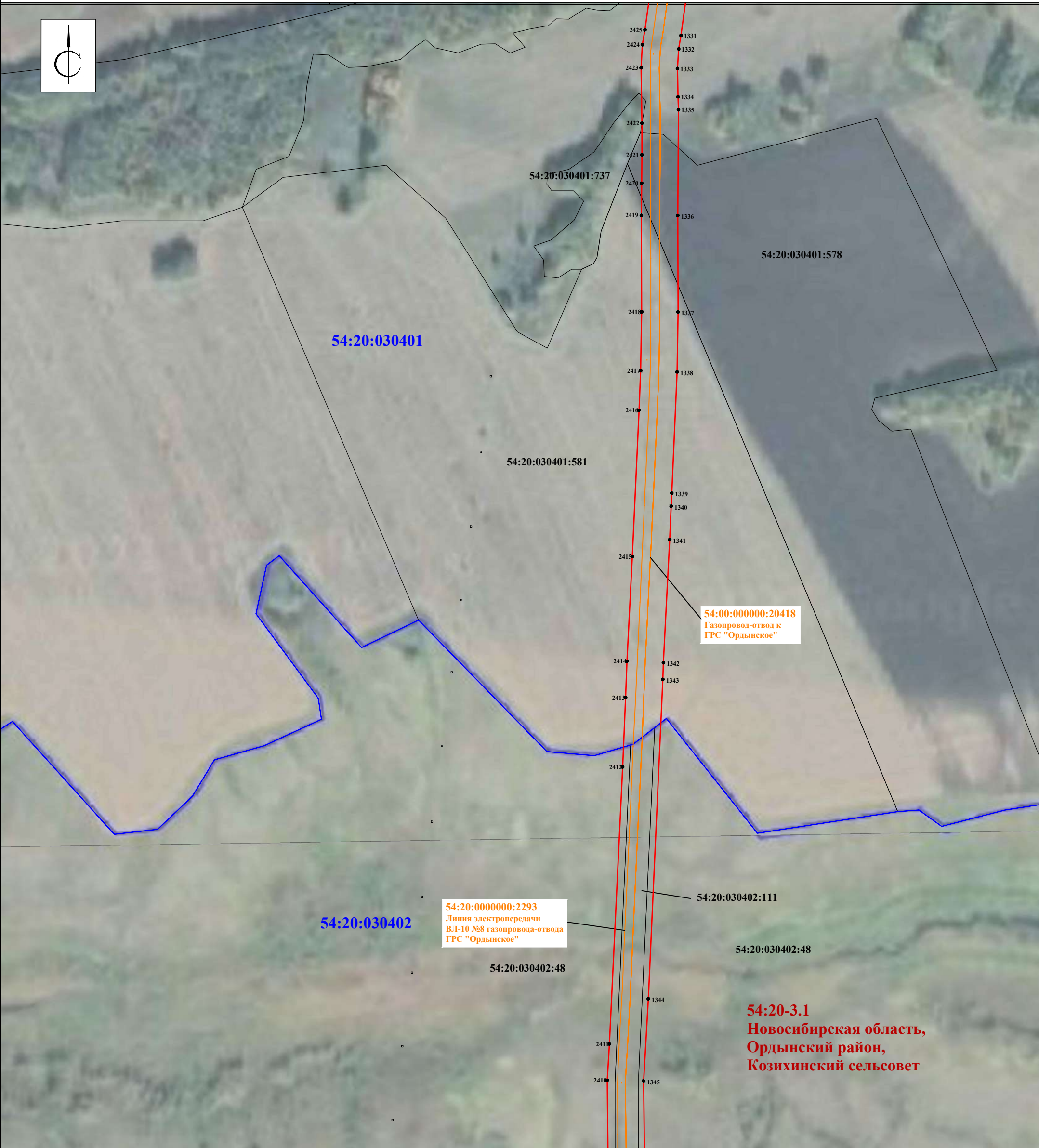
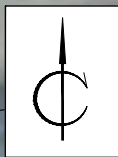
Масштаб 1 : 5000

Условные обозначения:

- - проектные границы публичного сервитута
- **54:00:000000:20418** - границы инженерного сооружения, его кадастровый номер
- **54:11-3.4** - границы административно-территориальных образований, реестровый номер
- **10** - обозначение характерной точки границы публичного сервитута
- **54:11:000000:00** - граница и кадастровый номер земельного участка, в отношении которого испрашивается публичный сервитут
- **54:11:000000** - граница и номер кадастрового квартала

Схема расположения границ публичного сервитута

Выносной лист 55



Масштаб 1 : 5000

Условные обозначения:







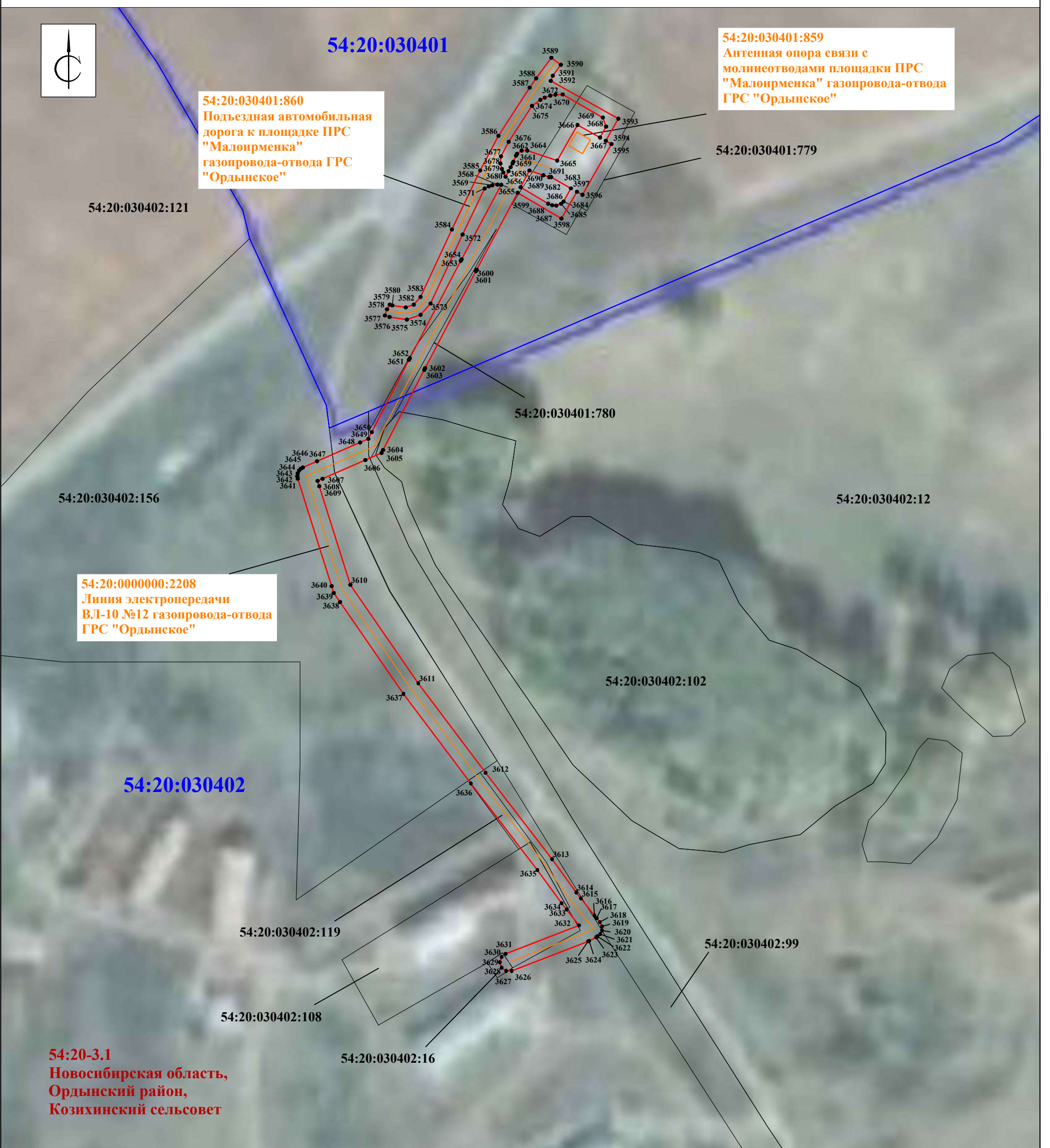
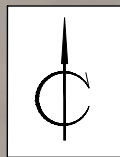
-  - проектные границы публичного сервитута
-  **54:00:000000:20418** - границы инженерного сооружения, его кадастровый номер
-  **54:11-3.4** - границы административно-территориальных образований, реестровый номер
-  **10** - обозначение характерной точки границы публичного сервитута
-  **54:11:000000:00** - граница и кадастровый номер земельного участка, в отношении которого испрашивается публичный сервитут
-  **54:11:000000** - граница и номер кадастрового квартала

Схема расположения границ публичного сервитута

Выносной лист 56



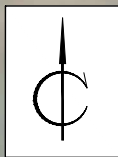
Масштаб 1 : 2000

Условные обозначения:

- - проектные границы публичного сервитута
- 54:00:000000:20418 - границы инженерного сооружения, его кадастровый номер
- 54:11-3.4 - границы административно-территориальных образований, реестровый номер
- 10 ● - обозначение характерной точки границы публичного сервитута
- 54:11:000000:00 - граница и кадастровый номер земельного участка, в отношении которого испрашивается публичный сервитут
- 54:11:000000 - граница и номер кадастрового квартала

Схема расположения границ публичного сервитута

Выносной лист 58



54:20:030402

54:20:030402:44

54:20-3.1
Новосибирская область,
Ордынский район,
Козихинский сельсовет

54:20:000000:1814
Подъездная
автомобильная дорога к
площадке
КП №10 газопровода-отвода
ГРС "Ордынское"

54:20:030301:722

54:20:030301

54:00-3.112
Новосибирская область,
Ордынский район,
Петровский сельсовет

54:20:030301:724
ЕЗ 54:20:030301:725

Масштаб 1 : 5000

Условные обозначения:


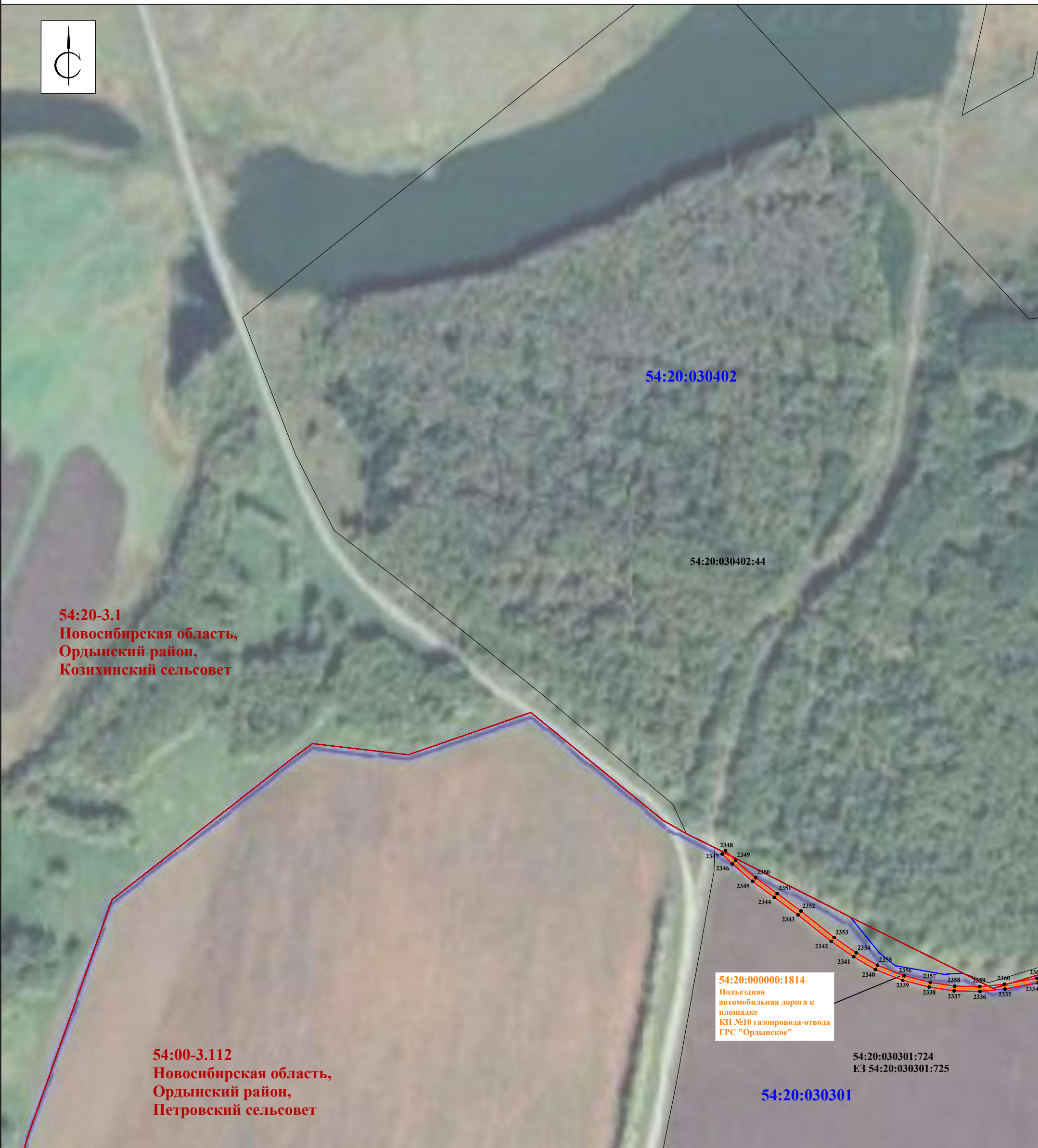
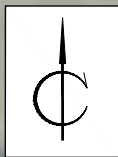
-  - проектные границы публичного сервитута
- 54:00:000000:20418** - границы инженерного сооружения, его кадастровый номер
- 54:11-3.4** - границы административно-территориальных образований, реестровый номер
- 10** ● - обозначение характерной точки границы публичного сервитута
- 54:11:000000:00** - граница и кадастровый номер земельного участка, в отношении которого испрашивается публичный сервитут
- 54:11:000000** - граница и номер кадастрового квартала

Схема расположения границ публичного сервитута

Выносной лист 59



Масштаб 1 : 5000

Условные обозначения:







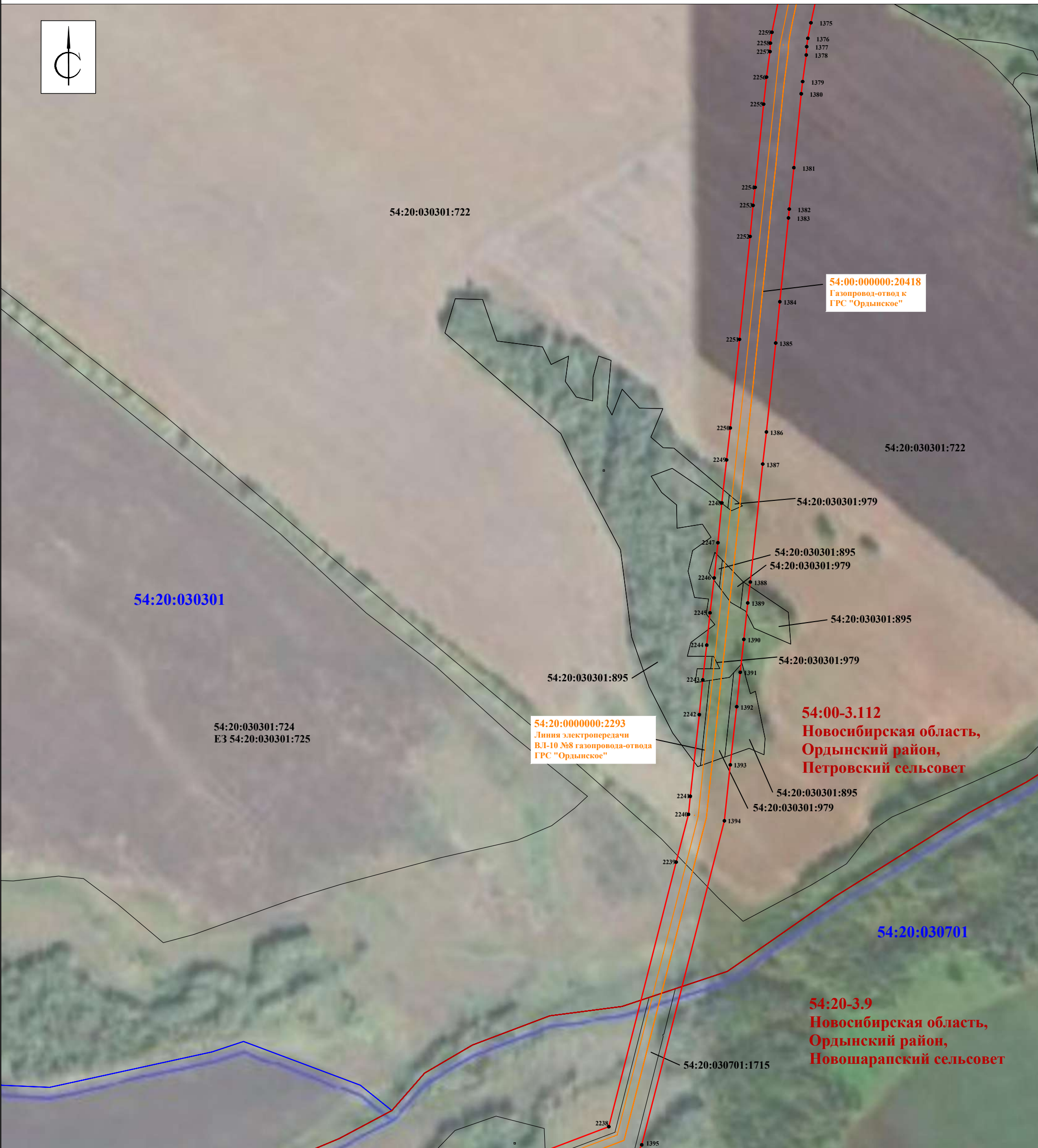
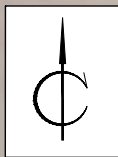
-  - проектные границы публичного сервитута
-  - границы инженерного сооружения, его кадастровый номер
-  - границы административно-территориальных образований, реестровый номер
-  - обозначение характерной точки границы публичного сервитута
-  - граница и кадастровый номер земельного участка, в отношении которого испрашивается публичный сервитут
-  - граница и номер кадастрового квартала

Схема расположения границ публичного сервитута

Выносной лист 60



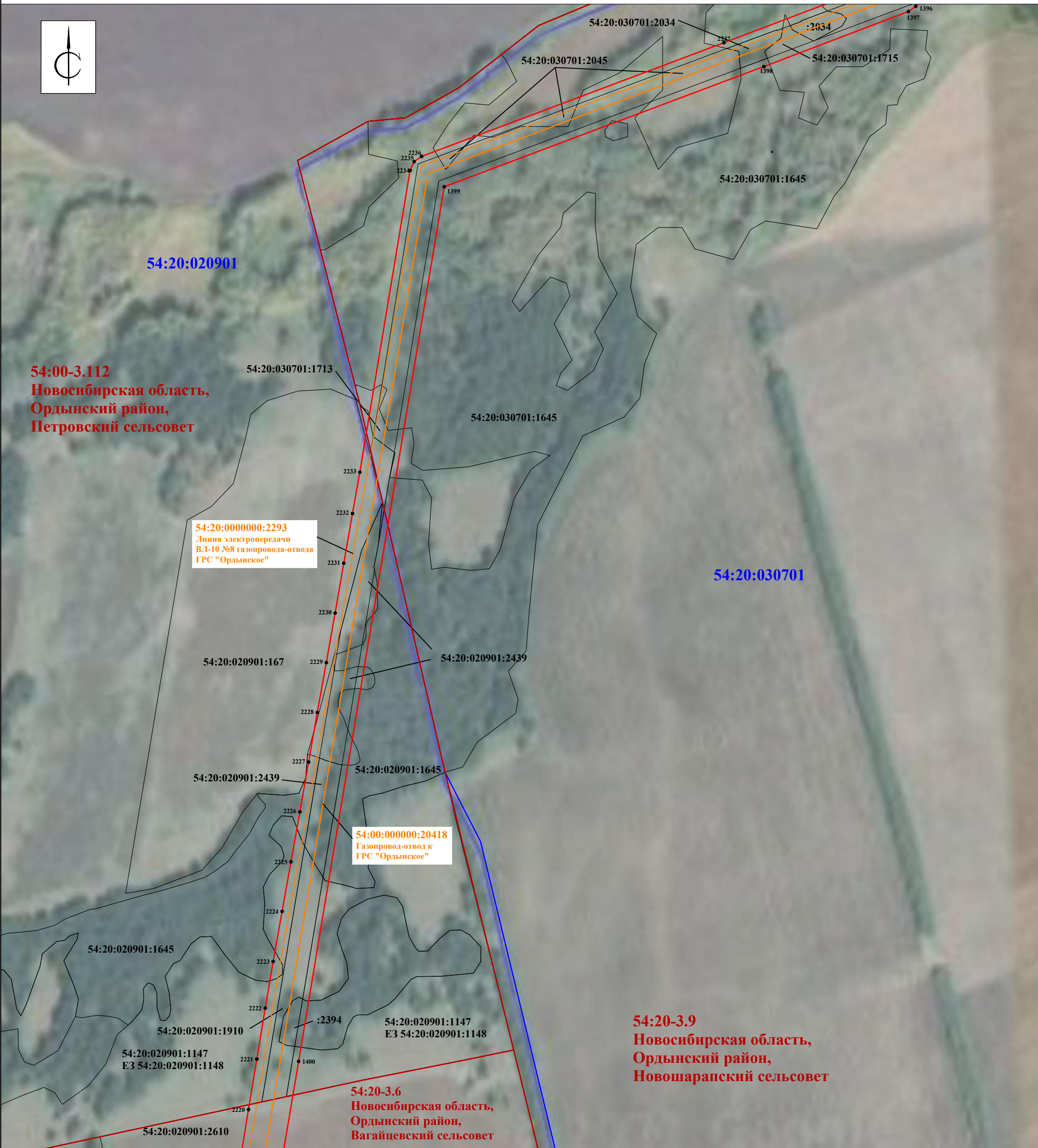
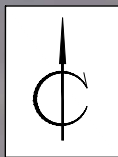
Масштаб 1 : 5000

Условные обозначения:

- - проектные границы публичного сервитута
- **54:00:000000:20418** - границы инженерного сооружения, его кадастровый номер
- **54:11-3.4** - границы административно-территориальных образований, реестровый номер
- **10** - обозначение характерной точки границы публичного сервитута
- **54:11:000000:00** - граница и кадастровый номер земельного участка, в отношении которого испрашивается публичный сервитут
- **54:11:000000** - граница и номер кадастрового квартала

Схема расположения границ публичного сервитута

Выносной лист 61



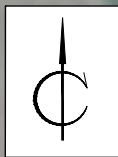
Масштаб 1 : 5000

Условные обозначения:

- - проектные границы публичного сервитута
- **54:00:000000:20418** - границы инженерного сооружения, его кадастровый номер
- **54:11-3.4** - границы административно-территориальных образований, реестровый номер
- **10** - обозначение характерной точки границы публичного сервитута
- **54:11:000000:00** - граница и кадастровый номер земельного участка, в отношении которого испрашивается публичный сервитут
- **54:11:000000** - граница и номер кадастрового квартала

Схема расположения границ публичного сервитута

Выносной лист 62



54:20:000000:2293
Линия электропередачи
ВЛ-10 №8 газопровода-отвода
ГРС "Ордынское"

54:20:020901

54:20:020901:2610

54:20:030701

54:00:000000:20418
Газопровод-отвод к
ГРС "Ордынское"

54:20-3.9
Новосибирская область,
Ордынский район,
Новошарапский сельсовет

54:20:020901:839
ЕЗ 54:20:020901:850

54:20-3.6
Новосибирская область,
Ордынский район,
Вагайцевский сельсовет

Масштаб 1 : 5000

Условные обозначения:







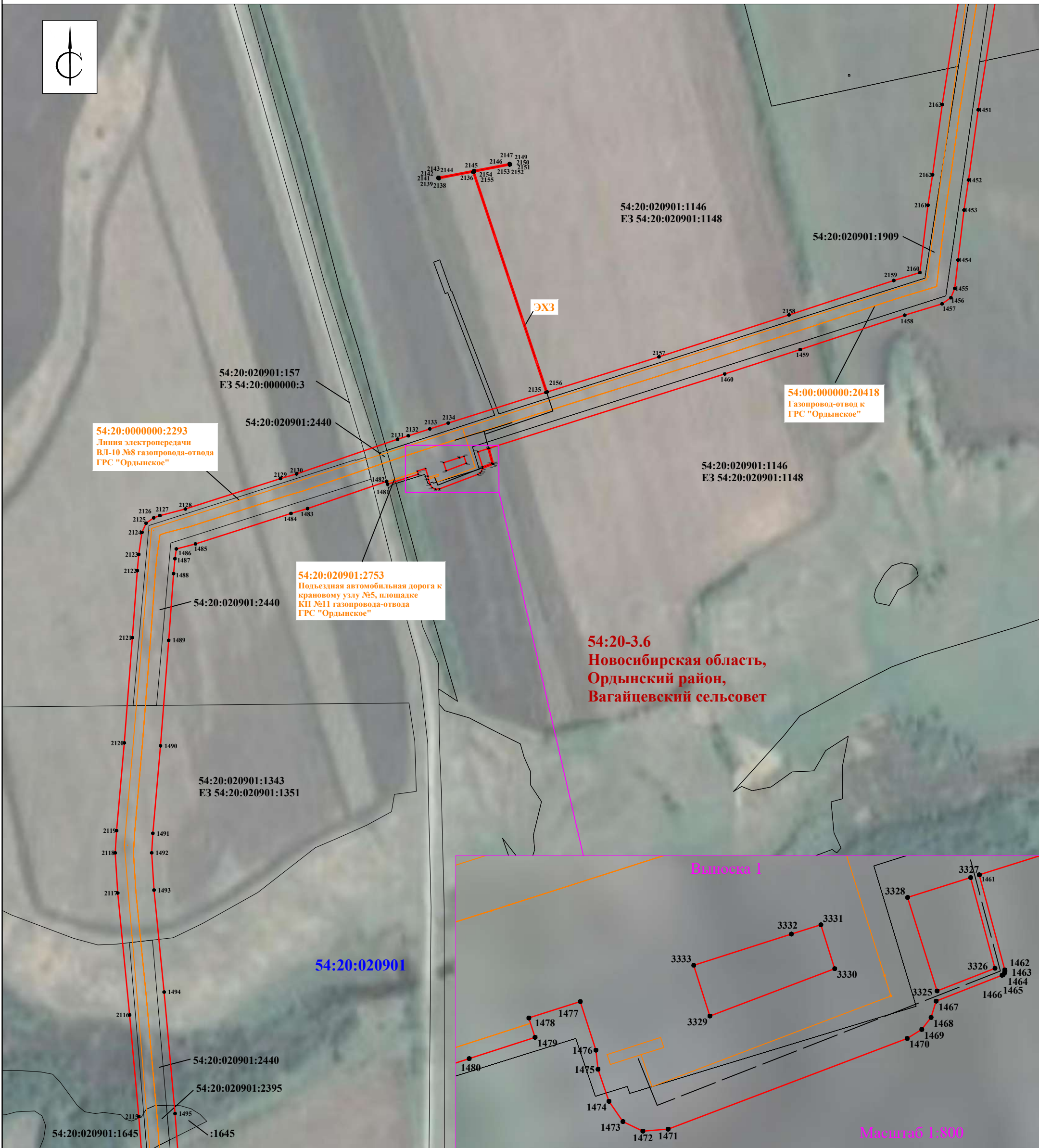
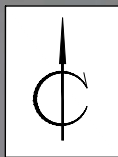
-  - проектные границы публичного сервитута
-  54:00:000000:20418 - границы инженерного сооружения, его кадастровый номер
-  54:11-3.4 - границы административно-территориальных образований, реестровый номер
-  10 - обозначение характерной точки границы публичного сервитута
-  54:11:000000:00 - граница и кадастровый номер земельного участка, в отношении которого испрашивается публичный сервитут
-  54:11:000000 - граница и номер кадастрового квартала

Схема расположения границ публичного сервитута

Выносной лист 64



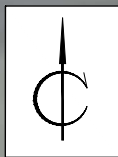
Масштаб 1 : 5000

Условные обозначения:

- - проектные границы публичного сервитута
- **54:00:000000:20418** - границы инженерного сооружения, его кадастровый номер
- **54:11-3.4** - границы административно-территориальных образований, реестровый номер
- **10** - обозначение характерной точки границы публичного сервитута
- **54:11:000000:00** - граница и кадастровый номер земельного участка, в отношении которого испрашивается публичный сервитут
- **54:11:000000** - граница и номер кадастрового квартала

Схема расположения границ публичного сервитута

Выносной лист 65



Масштаб 1 : 5000

Условные обозначения:







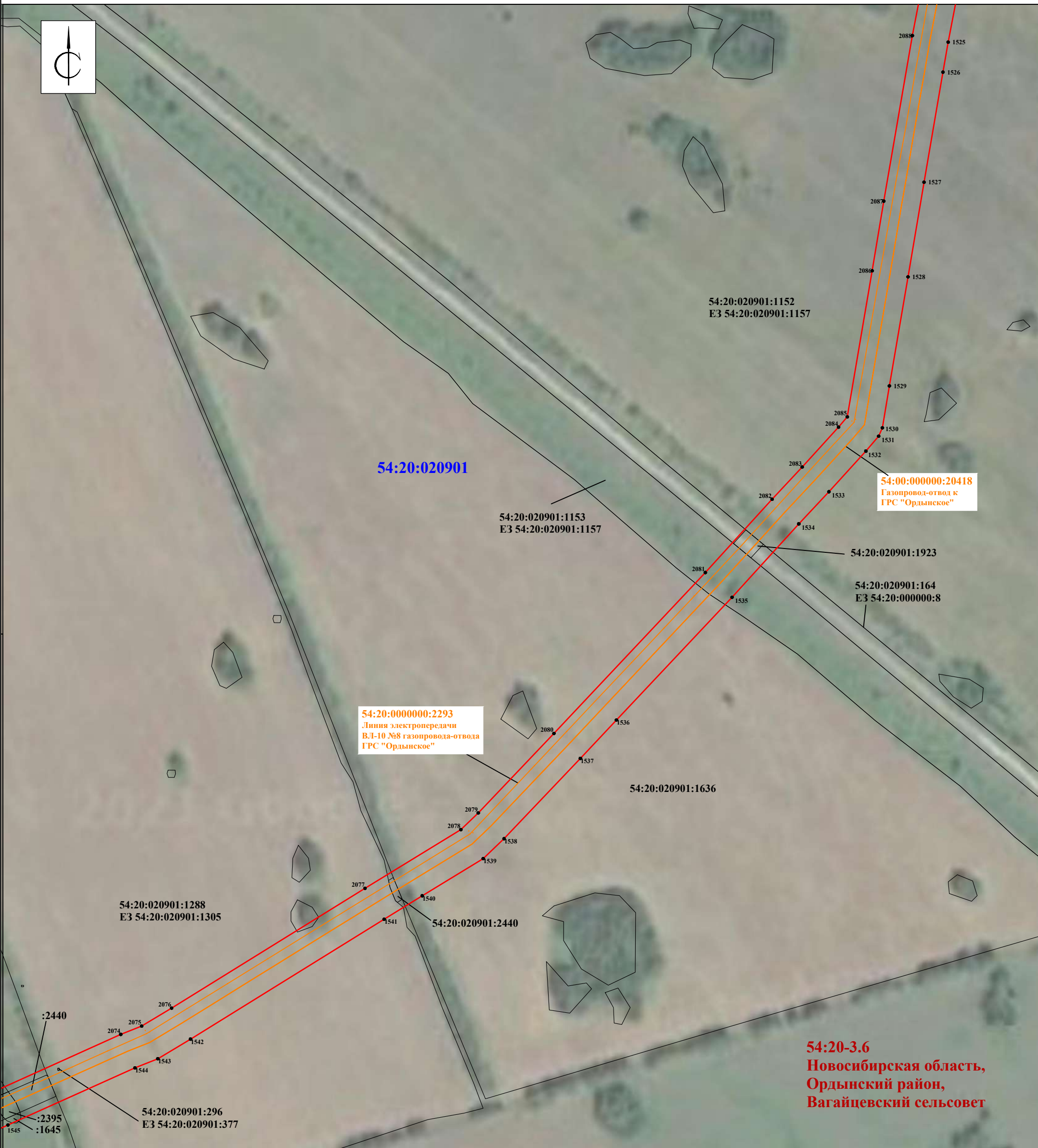
-  - проектные границы публичного сервитута
-  54:00:000000:20418 - границы инженерного сооружения, его кадастровый номер
-  54:11-3.4 - границы административно-территориальных образований, реестровый номер
-  10 - обозначение характерной точки границы публичного сервитута
-  54:11:000000:00 - граница и кадастровый номер земельного участка, в отношении которого испрашивается публичный сервитут
-  54:11:000000 - граница и номер кадастрового квартала

Схема расположения границ публичного сервитута

Выносной лист 66



54:20-3.6
Новосибирская область,
Ордынский район,
Вагайцевский сельсовет

Масштаб 1 : 5000

Условные обозначения:







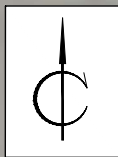
-  - проектные границы публичного сервитута
-  **54:00:000000:20418** - границы инженерного сооружения, его кадастровый номер
-  **54:11-3.4** - границы административно-территориальных образований, реестровый номер
-  **10** - обозначение характерной точки границы публичного сервитута
-  **54:11:000000:00** - граница и кадастровый номер земельного участка, в отношении которого испрашивается публичный сервитут
-  **54:11:000000** - граница и номер кадастрового квартала

Схема расположения границ публичного сервитута

Выносной лист 67



54:20-3.6
Новосибирская область,
Ордынский район,
Вагайцевский сельсовет

Масштаб 1 : 5000

Условные обозначения:







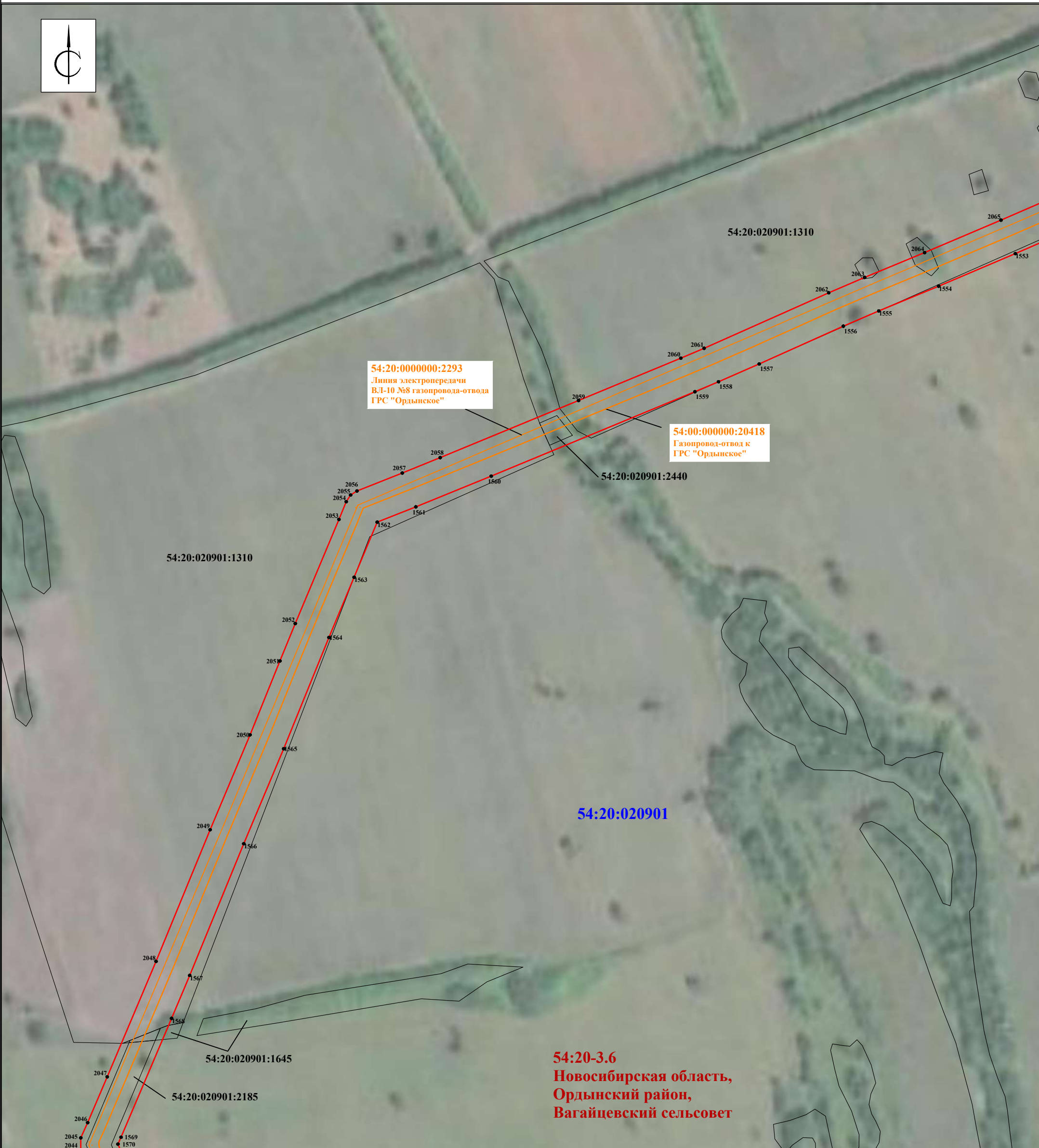
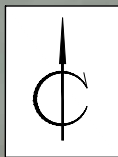
-  - проектные границы публичного сервитута
-  **54:00:000000:20418** - границы инженерного сооружения, его кадастровый номер
-  **54:11-3.4** - границы административно-территориальных образований, реестровый номер
-  **10** - обозначение характерной точки границы публичного сервитута
-  **54:11:000000:00** - граница и кадастровый номер земельного участка, в отношении которого испрашивается публичный сервитут
-  **54:11:000000** - граница и номер кадастрового квартала

Схема расположения границ публичного сервитута

Выносной лист 68



Масштаб 1 : 5000

Условные обозначения:







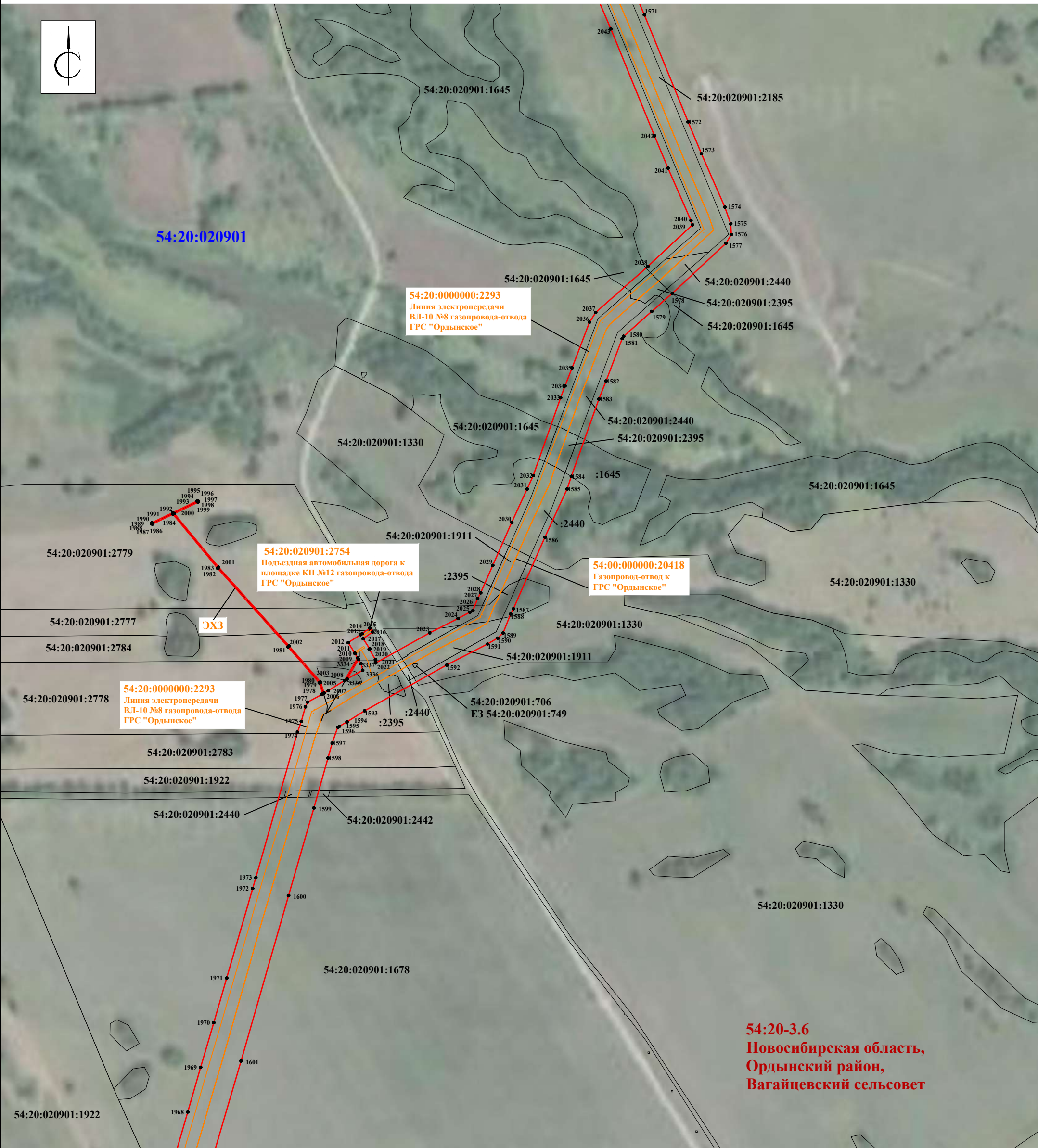
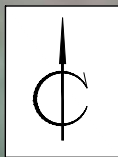
-  - проектные границы публичного сервитута
-  **54:00:000000:20418** - границы инженерного сооружения, его кадастровый номер
-  **54:11-3.4** - границы административно-территориальных образований, реестровый номер
-  **10** - обозначение характерной точки границы публичного сервитута
-  **54:11:000000:00** - граница и кадастровый номер земельного участка, в отношении которого испрашивается публичный сервитут
-  **54:11:000000** - граница и номер кадастрового квартала

Схема расположения границ публичного сервитута

Выносной лист 69



Масштаб 1 : 5000

Условные обозначения:







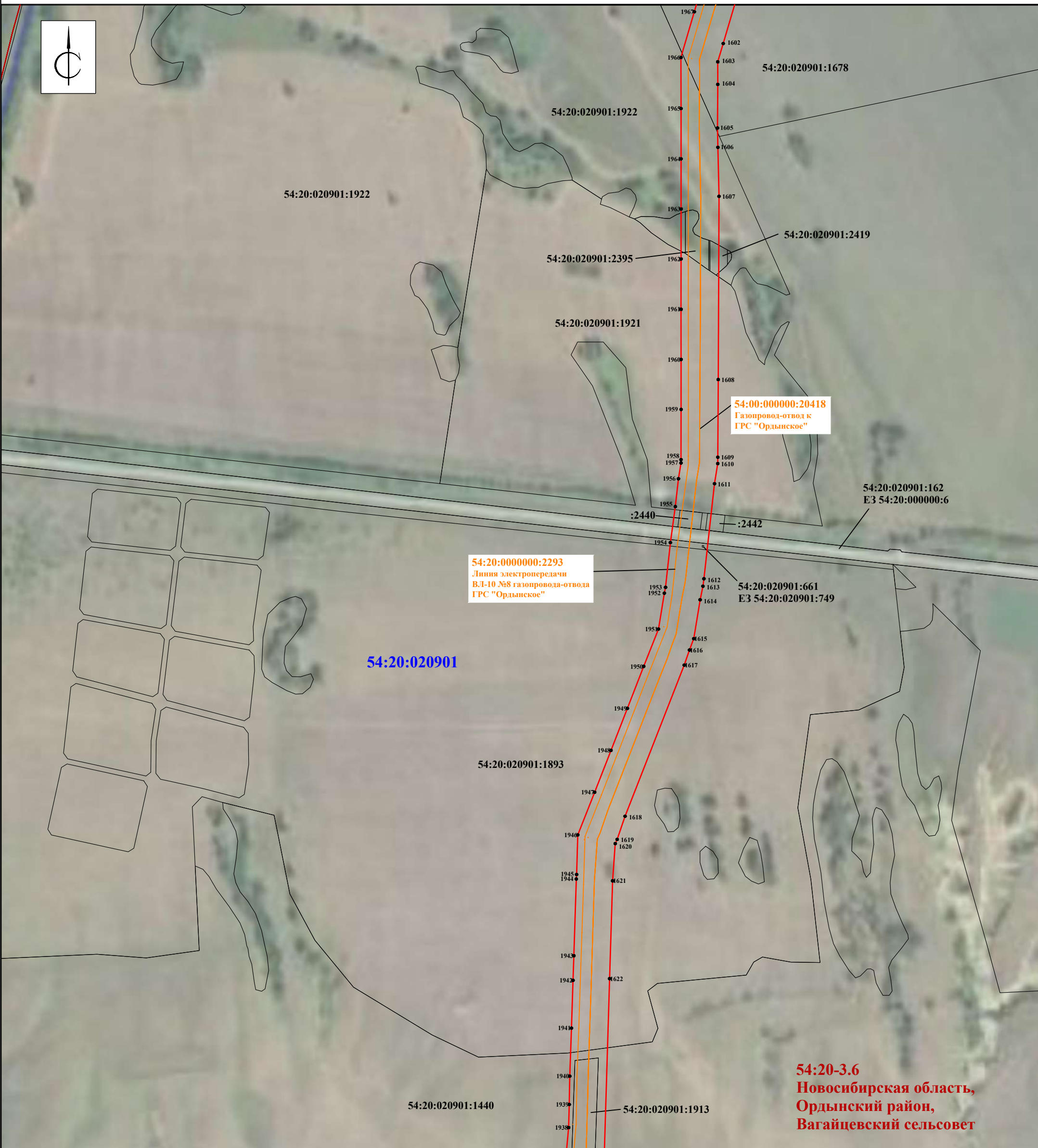
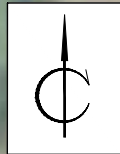
-  - проектные границы публичного сервитута
-  - границы инженерного сооружения, его кадастровый номер
-  - границы административно-территориальных образований, реестровый номер
-  - обозначение характерной точки границы публичного сервитута
-  - граница и кадастровый номер земельного участка, в отношении которого испрашивается публичный сервитут
-  - граница и номер кадастрового квартала

Схема расположения границ публичного сервитута

Выносной лист 70



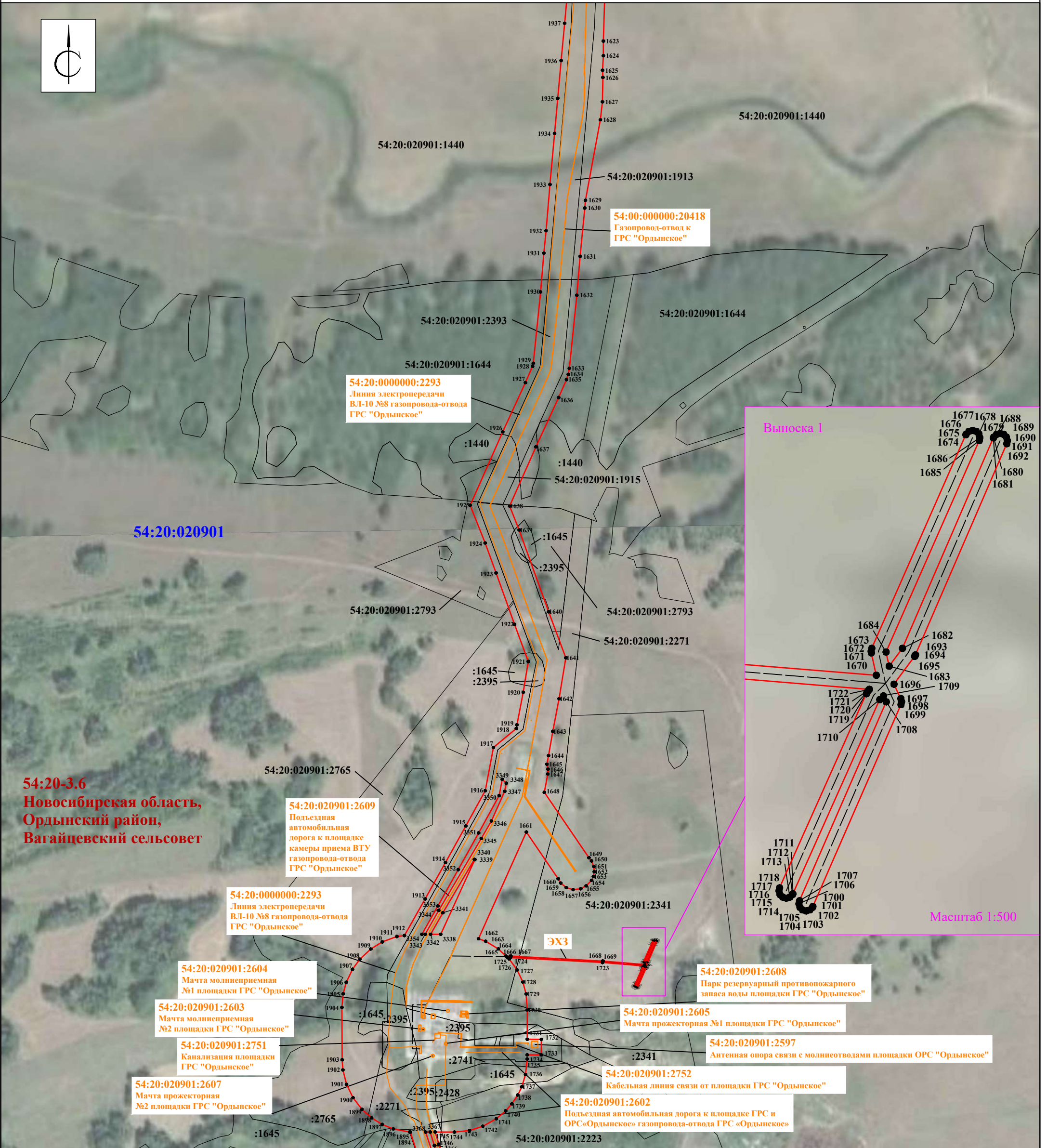
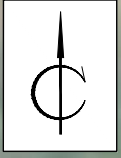
Масштаб 1 : 5000

Условные обозначения:

- - проектные границы публичного сервитута
- 54:00:000000:20418 - границы инженерного сооружения, его кадастровый номер
- 54:11-3.4 - границы административно-территориальных образований, реестровый номер
- 10 ● - обозначение характерной точки границы публичного сервитута
- 54:11:000000:00 - граница и кадастровый номер земельного участка, в отношении которого испрашивается публичный сервитут
- 54:11:000000 - граница и номер кадастрового квартала

Схема расположения границ публичного сервитута

Выносной лист 71



54:20-3.6
Новосибирская область,
Ордынский район,
Вагайцевский сельсовет

Условные обозначения:

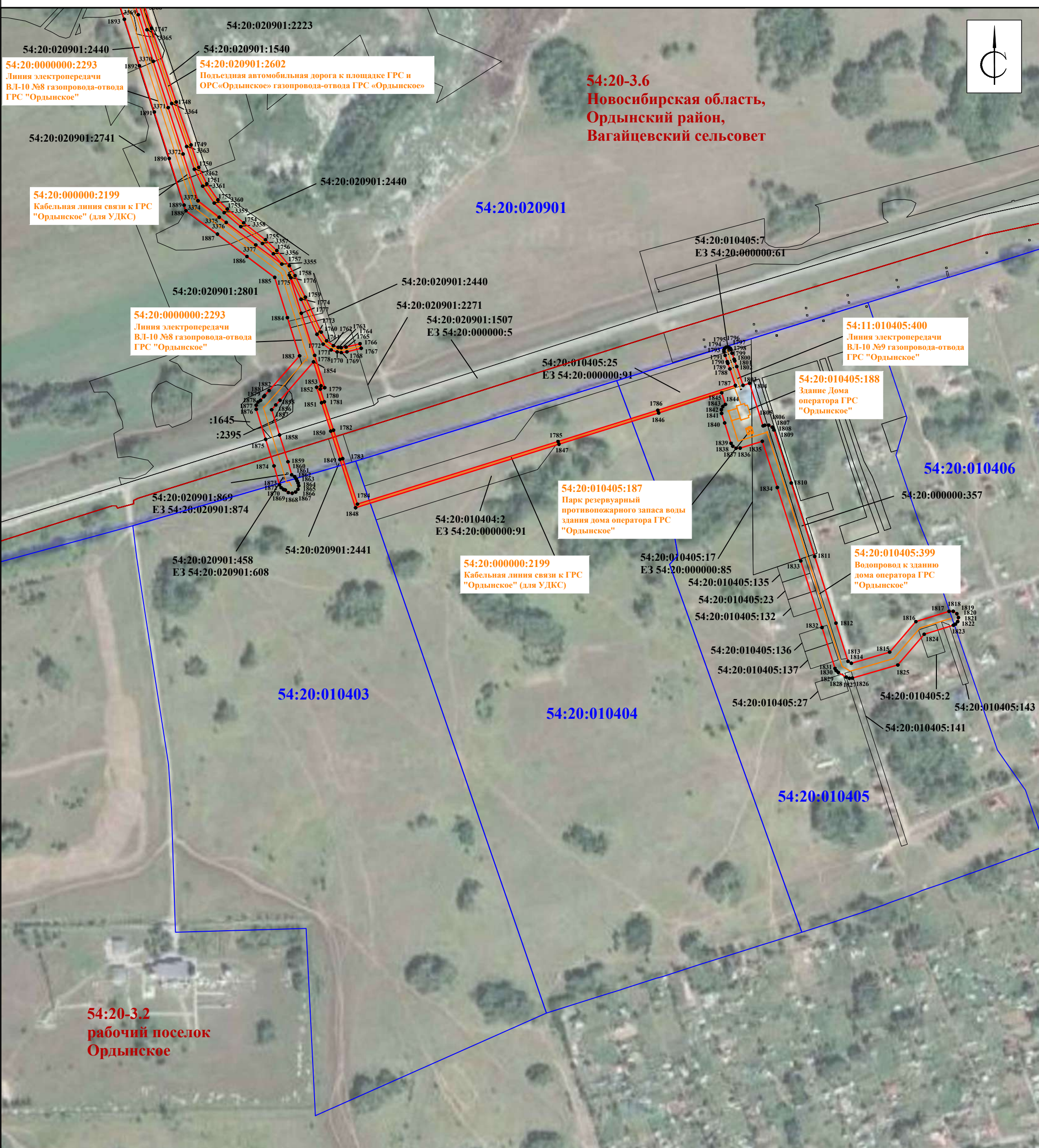
- - проектные границы публичного сервитута
- **54:00:000000:20418** - границы инженерного сооружения, его кадастровый номер
- **54:11-3.4** - границы административно-территориальных образований, реестровый номер
- **10** - обозначение характерной точки границы публичного сервитута
- **54:11:000000:00** - граница и кадастровый номер земельного участка, в отношении которого испрашивается публичный сервитут
- **54:11:000000** - граница и номер кадастрового квартала

Масштаб 1 : 5000

Масштаб 1:500

Схема расположения границ публичного сервитута

Выносной лист 72



54:20-3.6
Новосибирская область,
Ордынский район,
Вагайцевский сельсовет

54:20:000000:2293
Линия электропередачи
ВЛ-10 №8 газопровода-отвода
ГРС "Ордынское"

54:20:020901:2602
Подъездная автомобильная дорога к площадке ГРС и
ОРС «Ордынское» газопровода-отвода ГРС «Ордынское»

54:20:000000:2199
Кабельная линия связи к ГРС
"Ордынское" (для УДКС)

54:20:000000:2293
Линия электропередачи
ВЛ-10 №8 газопровода-отвода
ГРС "Ордынское"

54:11:010405:400
Линия электропередачи
ВЛ-10 №9 газопровода-отвода
ГРС "Ордынское"

54:20:010405:188
Здание Дома
оператора ГРС
"Ордынское"

54:20:010405:187
Парк резервуарный
противопожарный запаса воды
здания дома оператора ГРС
"Ордынское"

54:20:010405:399
Водопровод к зданию
дома оператора ГРС
"Ордынское"

54:20:000000:2199
Кабельная линия связи к ГРС
"Ордынское" (для УДКС)

54:20-3.2
рабочий поселок
Ордынское

Масштаб 1 : 5000

Условные обозначения:

- - проектные границы публичного сервитута
- **54:00:000000:20418** - границы инженерного сооружения, его кадастровый номер
- **54:11-3.4** - границы административно-территориальных образований, реестровый номер
- 10** • - обозначение характерной точки границы публичного сервитута
- **54:11:000000:00** - граница и кадастровый номер земельного участка, в отношении которого испрашивается публичный сервитут
- **54:11:000000** - граница и номер кадастрового квартала